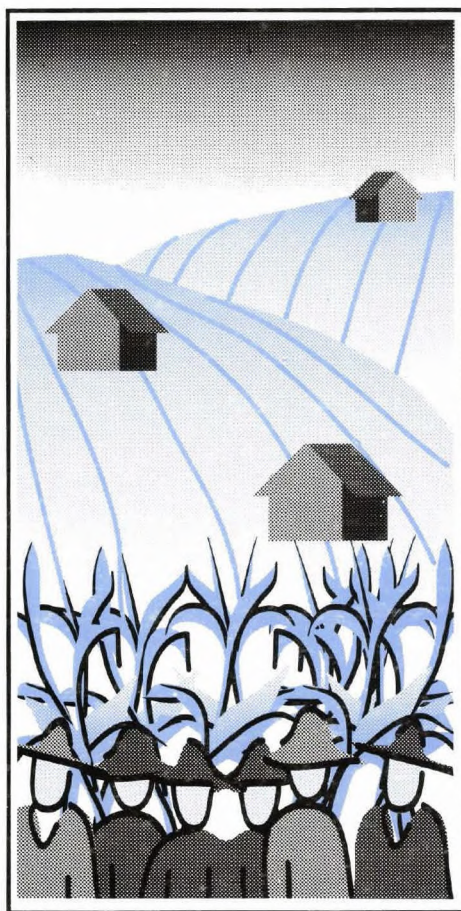


ESTADO DE MEXICO

DATOS POR EJIDO Y COMUNIDAD AGRARIA

XI CENSO GENERAL DE POBLACION Y VIVIENDA, 1990
VII CENSO AGROPECUARIO, 1991




INSTITUTO NACIONAL DE ESTADISTICA
GEOGRAFIA E INFORMATICA

ESTADO DE MEXICO

DATOS POR EJIDO Y COMUNIDAD AGRARIA

XI CENSO GENERAL DE POBLACION Y VIVIENDA, 1990
VII CENSO AGROPECUARIO, 1991



INSTITUTO NACIONAL DE ESTADISTICA
GEOGRAFIA E INFORMATICA

Estado de México.

Datos por Ejido y Comunidad Agraria.

XI Censo General de Población y Vivienda, 1990.

VII Censo Agropecuario, 1991.

Publicación única. Primera edición. 328 p.p. La publicación contiene datos por localidad rural Ejidal, captados por el XI Censo General de Población y Vivienda, 1990 y un Directorio de Ejidos y Comunidades Agrarias, resultado del VII Censo Agropecuario, 1991. El objetivo de la publicación es proporcionar Datos de Población y Vivienda a nivel localidad rural, totalizados por ejido y estado y está destinada a usuarios del INEGI y personal interesado en el Agro mexicano.

OBRAS AFINES O COMPLEMENTARIAS SOBRE EL TEMA: Estado de México, Resultados Definitivos, Datos por Localidad, XI Censo General de Población y Vivienda, 1990; Estado de México, Resultados Definitivos del VII Censo Ejidal y Atlas Ejidal del Estado de México.

Instituto Nacional de Estadística, Geografía e Informática

Av. Héroe de Nacozari Núm. 2301 Sur, Fracc. Jardines del Parque

CP 20270 Aguascalientes, Ags.

SI REQUIERE INFORMACION MAS DETALLADA DE ESTA OBRA, FAVOR DE COMUNICARSE AL TELEFONO 10-44-47 DE LA DIRECCION DE CARTOGRAFIA Y AUTOMATIZACION, EN LA CIUDAD DE AGUASCALIENTES, AGS.

DR © 1997, **Instituto Nacional de Estadística,**

Geografía e Informática

Edificio Sede

Av. Héroe de Nacozari Núm. 2301 Sur

Fracc. Jardines del Parque, CP 20270

Aguascalientes, Ags.

Dirección Internet

<http://www.inegi.gob.mx>

Estado de México

Datos por Ejido y Comunidad Agraria

XI Censo General de Población y Vivienda, 1990

VII Censo Agropecuario, 1991

Impreso en México

ISBN 970-13-1254-6

Presentación

El **Instituto Nacional de Estadística, Geografía e Informática (INEGI)** presenta la publicación **Datos por Ejido y Comunidad Agraria** relativa al **Estado de México** y elaborada con información del XI Censo General de Población y Vivienda, 1990 y del VII Censo Agropecuario, 1991.

Con esta publicación se ofrecen estadísticas básicas para el conocimiento de los diversos aspectos que inciden en las condiciones de vida de la población ejidal y el desarrollo general de un sector importante del agro en la Entidad: sus ejidos, comunidades agrarias y localidades rurales.

El uso de la información, por las distintas esferas de la actividad pública y privada constituye el objetivo final de la generación estadística; por ello, en la medida que la publicación sea consultada, se verá compensado el gran esfuerzo colectivo del programa censal.

El **INEGI** espera que esta publicación contribuya a satisfacer la demanda de información básica y brinde elementos que coadyuven al conocimiento de la estructura y la dinámica demográfica, económica y social de la Entidad.

Indice General

| | |
|---|------|
| Mapa de los Estados Unidos Mexicanos | VII |
| Mapa Estado de México División Municipal | VIII |
| Mapa Estado de México Ubicación de Ejidos y Comunidades Agrarias | X |
| Introducción | XI |
| Características Metodológicas | XIII |
| Distribución de Ejidos por Municipio | XV |
| Índice de Cuadros | 1 |
| Presentación de Cuadros | 3 |
| Directorio de Ejidos y Comunidades Agrarias | 229 |
| Relación de Localidades Ejidales | 285 |
| Glosario | 307 |

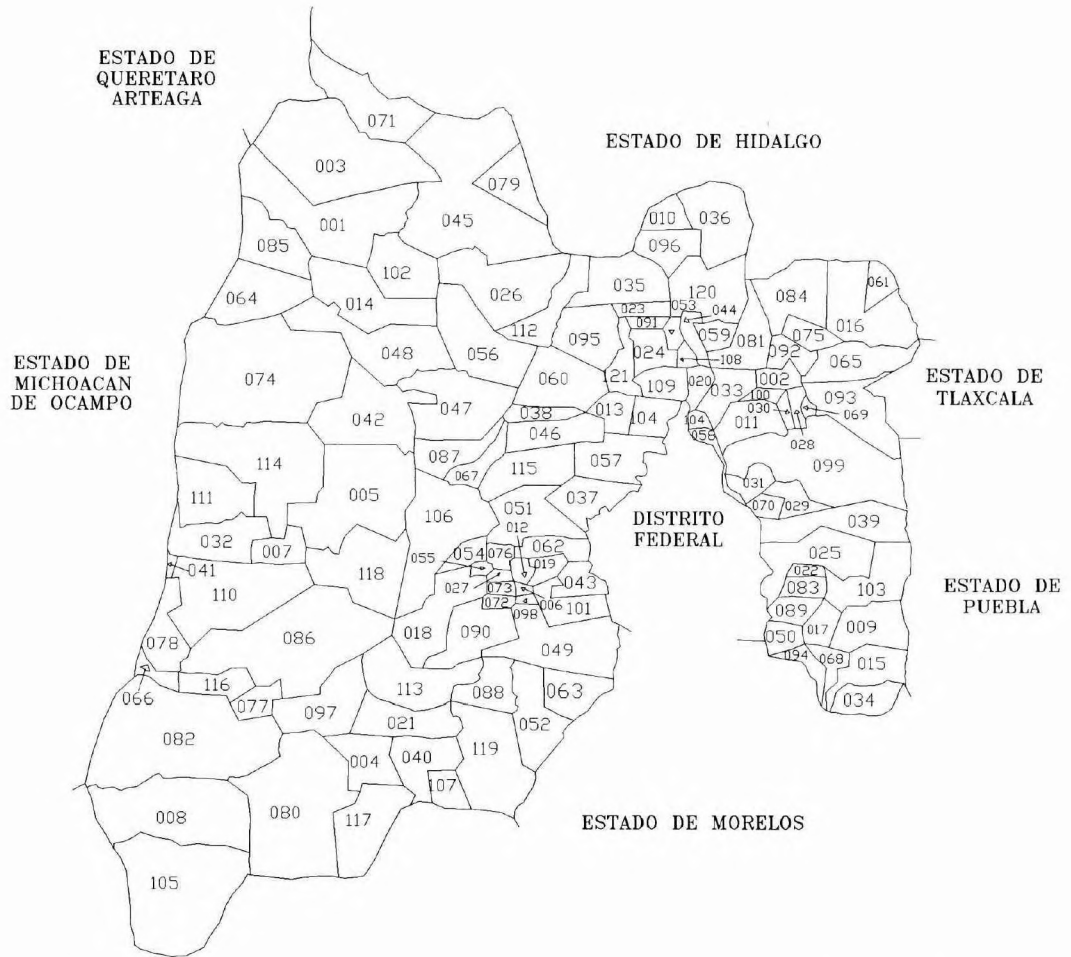
ESTADOS UNIDOS MEXICANOS



| CLAVE | NOMBRE |
|-------|----------------------|
| 01 | Aguascalientes |
| 02 | Baja California |
| 03 | Baja California Sur |
| 04 | Campeche |
| 05 | Coahuila de Zaragoza |
| 06 | Colima |
| 07 | Chiapas |
| 08 | Chihuahua |
| 09 | Distrito Federal |
| 10 | Durango |
| 11 | Guanajuato |
| 12 | Guerrero |
| 13 | Hidalgo |
| 14 | Jalisco |
| 15 | México |
| 16 | Michoacán de Ocampo |
| 17 | Morelos |
| 18 | Nayarit |
| 19 | Nuevo León |
| 20 | Oaxaca |
| 21 | Puebla |
| 22 | Querétaro de Arteaga |
| 23 | Quintana Roo |
| 24 | San Luis Potosí |
| 25 | Sinaloa |
| 26 | Sonora |
| 27 | Tabasco |
| 28 | Tamaulipas |
| 29 | Tlaxcala |
| 30 | Veracruz-Llave |
| 31 | Yucatán |
| 32 | Zacatecas |

ESTADO DE MEXICO

DIVISION MUNICIPAL, 1990



ESTADO DE GUERRERO

S I M B O L O G I A

- LIMITE ESTATAL
- LIMITE MUNICIPAL
- 000 CLAVE DEL MUNICIPIO

ESTADO DE MEXICO

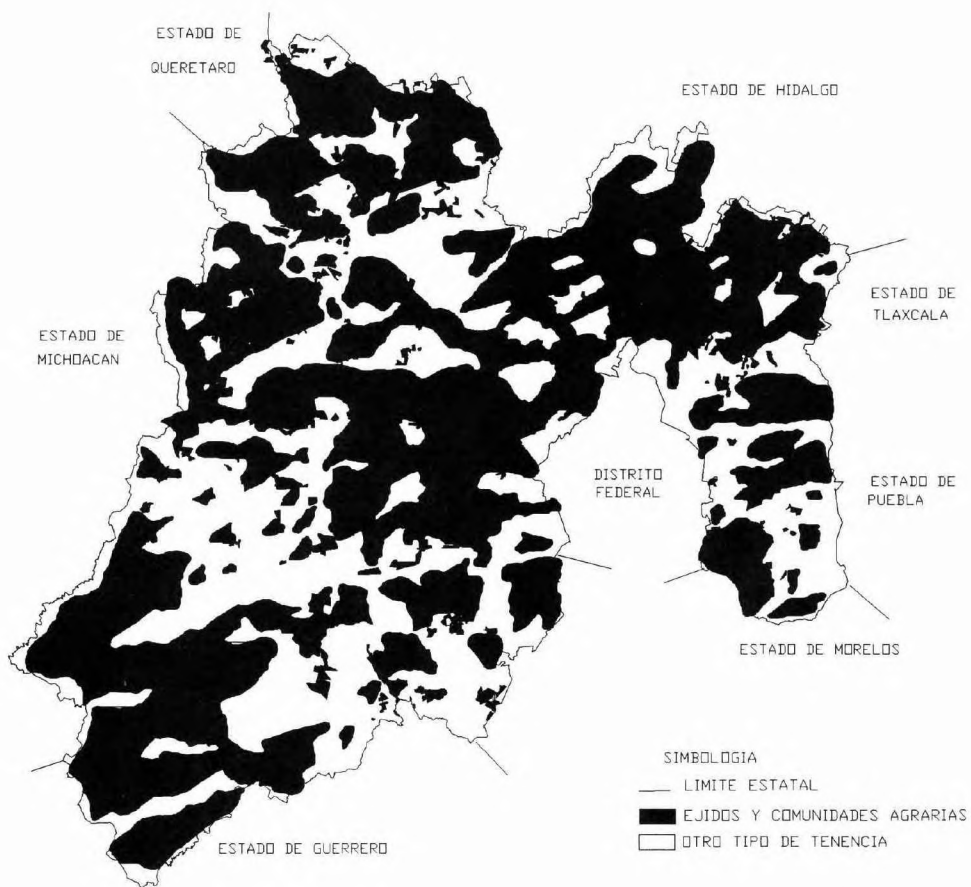
DIVISION MUNICIPAL, 1990

| CLAVE | NOMBRE | CLAVE | NOMBRE |
|-------|------------------------|-------|-----------------------------|
| 001 | ACAMBAY | 061 | NOPALTEPEC |
| 002 | ACOLMAN | 062 | OCOYOACAC |
| 003 | ACULCO | 063 | OCUILAN |
| 004 | ALMOLOYA DE ALQUISIRAS | 064 | ORO, EL |
| 005 | ALMOLOYA DE JUAREZ | 065 | OTUMBA |
| 006 | ALMOLOYA DEL RIO | 066 | OTZOLOAPAN |
| 007 | AMANALCO | 067 | OTZOLOTEPEC |
| 008 | AMATEPEC | 068 | OZUMBA |
| 009 | AMECAMECA | 069 | PAPALOTLA |
| 010 | APAXCO | 070 | PAZ, LA |
| 011 | ATENCO | 071 | POLOTITLAN |
| 012 | ATIZAPAN | 072 | RAYON |
| 013 | ATIZAPAN DE ZARAGOZA | 073 | SAN ANTONIO LA ISLA |
| 014 | ATLACOMULCO | 074 | SAN FELIPE DEL PROGRESO |
| 015 | ATLAUTLA | 075 | SAN MARTIN DE LAS PIRAMIDES |
| 016 | AXAPUSCO | 076 | SAN MATEO ATENCO |
| 017 | AYAPANGO | 077 | SAN SIMON DE GUERRERO |
| 018 | CALIMAYA | 078 | SANTO TOMAS |
| 019 | CAPULHUAC | 079 | SOYANIQUILPAN DE JUAREZ |
| 020 | COACALCO | 080 | SULTEPEC |
| 021 | COATEPEC HARINAS | 081 | TEGAMAC |
| 022 | COCOTITLAN | 082 | TEJUPILCO |
| 023 | COYOTEPEC | 083 | TEMAMATLA |
| 024 | CUAUTITLAN | 084 | TEMASCALAPA |
| 025 | CHALCO | 085 | TEMASCALCINGO |
| 026 | CHAPA DE MOTA | 086 | TEMASCALTEPEC |
| 027 | CHAPULTEPEC | 087 | TEMOAYA |
| 028 | CHIAUTLA | 088 | TENANCINGO |
| 029 | CHICOLOAPAN | 089 | TENANGO DEL AIRE |
| 030 | CHICONCUAC | 090 | TENANGO DEL VALLE |
| 031 | CHIMALHUACAN | 091 | TELOYUCAN |
| 032 | DONATO GUERRA | 092 | TEOTIHUACAN |
| 033 | ECATEPEC | 093 | TEPETLAOXTOC |
| 034 | ECATZINGO | 094 | TEPETLIXPA |
| 035 | HUEHUETOCA | 095 | TEPOTZOTLAN |
| 036 | HUEYPOXTLA | 096 | TEOUIXQUIAC |
| 037 | HUIXQUILUCAN | 097 | TEXCALTITLAN |
| 038 | ISIDRO FABELA | 098 | TEXCALYACAC |
| 039 | IXTAPALUCA | 099 | TEXCOCO |
| 040 | IXTAPAN DE LA SAL | 100 | TEZOYUCA |
| 041 | IXTAPAN DEL ORO | 101 | TIANGUISTENCO |
| 042 | IXTLAHUACA | 102 | TIMILPAN |
| 043 | JALATLACO | 103 | TLALMANALCO |
| 044 | JALTENGO | 104 | TLALNEPANTLA |
| 045 | JILOTEPEC | 105 | TLATLAYA |
| 046 | JILOTZINGO | 106 | TOLUCA |
| 047 | JIQUIPILCO | 107 | TONATICO |
| 048 | JOCOTITLAN | 108 | TULTEPEC |
| 049 | JOQUICINGO | 109 | TULTITLAN |
| 050 | JUCHITEPEC | 110 | VALLE DE BRAVO |
| 051 | LERMA | 111 | VILLA DE ALLENDE |
| 052 | MALINALCO | 112 | VILLA DEL CARBON |
| 053 | MELCHOR OCAMPO | 113 | VILLA GUERRERO |
| 054 | METEPEC | 114 | VILLA VICTORIA |
| 055 | MEXICALCINGO | 115 | XONACATLAN |
| 056 | MORELOS | 116 | ZACAZONAPAN |
| 057 | NAUCALPAN | 117 | ZACUALPAN |
| 058 | NEZAHUALCOYOTL | 118 | ZINACANTEPEC |
| 059 | NEXTLALPAN | 119 | ZUMPAHUACAN |
| 060 | NICOLAS ROMERO | 120 | ZUMPANGO |
| | | 121 | CUAUTITLAN IZCALLI |

NOTA: El orden de los municipios corresponde a su clave, el cual no coincide estrictamente con el orden alfabético debido a la creación de nuevos municipios y al cambio de nombre de otros.

ESTADO DE MEXICO

UBICACION DE EJIDOS Y COMUNIDADES AGRARIAS



FUENTE: Encuesta Nacional Agropecuaria y Ejidal, 1988. Con información actualizada del PROCEDE, 1996.

Introducción

Como un resultado más de la información obtenida durante la ronda censal de los 90, surge el presente documento, el cual contiene datos estadísticos a nivel ejido y por localidad rural, indispensables en la planeación, elaboración de programas y políticas tanto demográficas como socioeconómicas, además de servir de consulta general para la realización de estudios especializados sobre aspectos esenciales de los ejidos y comunidades agrarias del Estado.

En términos generales, esta publicación integra dos cuadros que caracterizan tanto a la población total ejidal que habita en localidades rurales, como a sus viviendas. El primero se divide en cuatro partes, refiriéndose a los aspectos de población total, estructura por sexo, población hablante de lenguas indígenas, alfabetismo, asistencia escolar, nivel de instrucción y las principales características económicas; el segundo se presenta en tres partes y contiene las características más importantes de las viviendas. Se incluyen además: un cuadro sobre las localidades con una y dos viviendas, un directorio de ejidos y comunidades agrarias, y una relación de localidades ejidales. Los conceptos se definen en el glosario anexo a este volumen. Los cuadros tienen como fuente el XI Censo General de Población y Vivienda, 1990, en tanto que el directorio de ejidos y la relación de localidades ejidales lo tienen del VII Censo Agropecuario, 1991, con información actualizada al 15 de julio de 1996, producto del Programa de Certificación de Derechos Ejidales y Titulación de Solares Urbanos (PROCEDE).

Por último, las localidades se presentan por ejido en orden alfabético.

Características Metodológicas

JUSTIFICACION

La participación del **Instituto Nacional de Estadística, Geografía e Informática** en proyectos interinstitucionales involucrados con el campo mexicano, le implica proporcionar información estadística y geográfica de manera eficiente, oportuna y confiable, con la finalidad de satisfacer las crecientes necesidades de los usuarios de este servicio público.

En consecuencia, surgió la idea de presentar un documento que comprendiera datos por localidad rural ejidal captados por el XI Censo General de Población y Vivienda, 1990, y un directorio de ejidos y comunidades agrarias lo más actualizado posible, resultado del VII Censo Agropecuario, 1991.

De esta forma, se definió el ahora denominado *Datos por Ejido y Comunidad Agraria*, cuyo objetivo primordial es proporcionar datos de población y vivienda a nivel localidad rural, totalizados por ejido y entidad federativa.

Esta publicación conserva cierta similitud con la denominada *Datos por Localidad (Integración Territorial)*, que a nivel Entidad Federativa, publicó el INEGI como resultado del Censo de Población referido.

ALCANCES

Datos por Ejido y Comunidad Agraria, nos brinda 35 variables, contenidas en 2 cuadros, sobre las características de población y vivienda, las cuales son:

- Población total ejidal
- Total de hombres
- Total de mujeres
- Población de 6 a 14 años que sabe leer y escribir
- Población de 6 a 14 años que no sabe leer y escribir
- Población de 15 años y más alfabeta
- Población de 15 años y más analfabeta
- Población de 5 años que asiste a la escuela
- Población de 5 años que no asiste a la escuela
- Población de 6 a 14 años que asiste a la escuela
- Población de 6 a 14 años que no asiste a la escuela

- Población de 5 años y más que habla lengua indígena y no habla español
- Población de 5 años y más que habla lengua indígena y habla español
- Población de 15 años y más sin instrucción
- Población de 15 años y más con instrucción incompleta
- Población de 15 años y más con primaria completa
- Población de 15 años y más con instrucción post-primaria
- Población económicamente activa
- Población económicamente inactiva
- Población ocupada
- Población ocupada en el sector primario
- Población ocupada en el sector secundario
- Población ocupada en el sector terciario
- Total de viviendas habitadas
- Ocupantes en viviendas particulares
- Viviendas particulares habitadas
- Viviendas particulares con paredes de lámina de cartón o material de desecho
- Viviendas particulares con techos de lámina de cartón o material de desecho
- Viviendas particulares con piso diferente a tierra
- Viviendas particulares con un solo cuarto
- Viviendas particulares con dos cuartos incluyendo cocina
- Viviendas particulares con agua entubada
- Viviendas particulares con drenaje
- Viviendas particulares con energía eléctrica
- Viviendas particulares propias

De esta manera se logra una amplia cobertura de los datos estadísticos más relevantes de la población rural ejidal

Además, la publicación incluye un mapa con la mancha ejidal a nivel estatal, el cual permite concebir la magnitud espacial de este sector del agro en el territorio de la entidad referida.

La información que se presenta en los cuadros 1, 2 y 3 contempla sólo a las localidades ejidales consideradas como rurales, es decir aquéllas que, para efectos censales, tienen una población menor a 2, 500 habitantes.

RECOLECCION DE LA INFORMACION

Las Coordinaciones Estatales del Instituto identificaron y delimitaron las acciones agrarias (dotaciones, ampliaciones y posesiones) de los ejidos, comunidades agrarias y nuevos centros de población ejidal, en una carta topográfica 1 : 50 000 con información predial.

En el mismo ejercicio, también identificaron las localidades comprendidas dentro de cada acción agraria. En la validación de lo anterior y para la obtención de las coordenadas geográficas de los núcleos de población, se consultó el *Catálogo de Integración General de Localidades (CIGEL)*, resultado del VII Censo Agropecuario, 1991.

En las propias coordinaciones Estatales, se procedió a codificar la información obtenida y a integrarla en una base de datos que, entre noviembre de 1992 y abril de 1993, se remitieron a la Dirección de Cartografía y Automatización de la Dirección General de Cartografía Catastral.

REVISION DE LA INFORMACION

Conforme se recibió cada base de datos, se llevó a cabo una revisión manual, en donde se verificó que los campos de los archivos incluyeran los datos solicitados. Una vez concluido lo anterior, los archivos se sometieron a una revisión y adecuación automatizada por medio de sistemas de cómputo diseñados para tal efecto.

CONFRONTACION CON OTRAS FUENTES

Al finalizar la etapa de revisión, se procedió a confrontar los listados resultantes con una relación de ejidos y comunidades agrarias, producto del VII Censo Agropecuario 1991, con el objetivo de homogeneizar los datos.

Después se efectuó una confrontación con diversas fuentes tales como: la Procuraduría Agraria y el Registro Agrario Nacional, para verificar la consistencia de la información aquí incluida.

PROCESAMIENTO

El procesamiento de la información se llevó a cabo en 5 fases:

- Ordenación y generación del Directorio de Ejidos y Comunidades Agrarias
- Generación de los cuadros 1, 2 y 3
- Generación de la relación de localidades ejidales
- Generación de la cartografía

DEPURACION Y EDICION DE LA INFORMACION

Una vez obtenido el Directorio de Ejidos y Comunidades Agrarias y los tabulados, se llevó a cabo una depuración y edición del documento. Más adelante se realizó una validación con personal de la Coordinación Estatal. Producto del esfuerzo en conjunto de todos los participantes en este proyecto, resulta el presente documento.

DISTRIBUCION DE EJIDOS POR MUNICIPIO

ESTADO DE MEXICO

| MUNICIPIO | EJIDOS | COMUNIDADES AGRARIAS | NCPE | TOTAL |
|------------------------|--------|----------------------|------|-------|
| ACAMBAY | 24 | 9 | - | 33 |
| ACOLMAN | 12 | - | - | 12 |
| ACULCO | 21 | 5 | - | 26 |
| ALMOLOYA DE ALQUISIRAS | 11 | 1 | - | 12 |
| ALMOLOYA DE JUAREZ | 33 | 1 | - | 34 |
| ALMOLOYA DEL RIO | 2 | 1 | - | 3 |
| AMANALCO | 12 | 6 | - | 18 |
| AMATEPEC | 15 | - | - | 15 |
| AMECAMECA | 6 | 2 | - | 8 |
| APAXCO | 2 | 1 | - | 3 |
| ATENCO | 6 | - | - | 6 |
| ATIZAPAN | 1 | - | - | 1 |
| ATIZAPAN DE ZARAGOZA | 1 | - | - | 1 |
| ATLACOMULCO | 24 | 5 | - | 29 |
| ATLAUTLA | 3 | - | - | 3 |
| AXAPUSCO | 16 | 1 | - | 17 |
| AYAPANGO | 4 | - | - | 4 |
| CALIMAYA | 7 | 1 | - | 8 |
| CAPULHUAC | 3 | 1 | - | 4 |
| COACALCO | 1 | - | - | 1 |
| COATEPEC HARINAS | 12 | - | - | 12 |
| COCOTITLAN | 2 | - | - | 2 |
| COYOTEPEC | 1 | - | - | 1 |
| CUAUTITLAN | 2 | - | - | 2 |
| CHALCO | 16 | - | - | 16 |
| CHAPA DE MOTA | 12 | 5 | - | 17 |
| CHAPULTEPEC | 1 | 1 | - | 2 |
| CHIAUTLA | 5 | - | - | 5 |
| CHICOLOAPAN | 1 | - | - | 1 |
| CHICONCUAC | 3 | - | - | 3 |
| CHIMALHUACAN | 1 | - | - | 1 |
| DONATO GUERRA | 11 | 5 | - | 16 |
| ECATEPEC | 6 | 1 | - | 7 |
| ECATZINGO | - | 1 | - | 1 |
| HUEHUETOCA | 2 | - | - | 2 |
| HUEYPOXTLA | 14 | - | - | 14 |
| HUIXQUILUCAN | 5 | 2 | - | 7 |
| ISIDRO FABELA | 3 | 1 | - | 4 |
| IXTAPALUCA | 11 | 1 | - | 12 |
| IXTAPAN DE LA SAL | 1 | - | - | 1 |
| IXTAPAN DEL ORO | 8 | 2 | - | 10 |
| IXTLAHUACA | 30 | 3 | - | 33 |
| JALATLACO | 1 | - | - | 1 |
| JILOTEPEC | 24 | 2 | - | 26 |
| JILOTZINGO | 5 | 2 | - | 7 |
| JIQUIPILCO | 14 | - | - | 14 |
| JOCOTITLAN | 14 | 2 | - | 16 |
| JOQUICINGO | 1 | - | - | 1 |
| JUCHITEPEC | 5 | - | - | 5 |
| LERMA | 12 | 6 | - | 18 |
| MALINALCO | 14 | 1 | - | 15 |
| MELCHOR OCAMPO | 3 | - | - | 3 |
| METEPEC | 4 | - | - | 4 |
| MEXICALCINGO | 1 | - | - | 1 |
| MORELOS | 12 | 3 | - | 15 |
| NAUCALPAN | 7 | 1 | - | 8 |
| NEXTLALPAN | 4 | - | - | 4 |
| NICOLAS ROMERO | 8 | - | - | 8 |
| NOPALTEPEC | 4 | - | - | 4 |
| OCOYOACAC | 5 | 2 | - | 7 |
| OCUILAN | 2 | - | - | 2 |
| ORO, EL | 11 | 3 | - | 14 |
| OTUMBA | 11 | - | - | 11 |

DISTRIBUCION DE EJIDOS POR MUNICIPIO

ESTADO DE MEXICO

CONTINUACION

| MUNICIPIO | EJIDOS | COMUNIDADES AGRARIAS | NCPE | TOTAL |
|-----------------------------|-------------|----------------------|----------|-------------|
| OTZOLOAPAN | 3 | - | - | 3 |
| OTZOLOTEPEC | 10 | - | - | 10 |
| OZUMBA | 4 | - | - | 4 |
| PAZ, LA | 2 | - | - | 2 |
| POLOTITLAN | 9 | - | - | 9 |
| RAYON | 4 | - | - | 4 |
| SAN ANTONIO LA ISLA | 2 | - | - | 2 |
| SAN FELIPE DEL PROGRESO | 94 | 2 | - | 96 |
| SAN MARTIN DE LAS PIRAMIDES | 7 | - | - | 7 |
| SAN MATEO ATENCO | 2 | - | - | 2 |
| SAN SIMON DE GUERRERO | 1 | 1 | - | 2 |
| SANTO TOMAS | 3 | - | - | 3 |
| SOYANIQUELIPAN DE JUAREZ | 11 | - | - | 11 |
| SULTEPEC | 8 | 1 | - | 9 |
| TECAMAC | 12 | - | - | 12 |
| TEJUJILCO | 15 | 2 | - | 17 |
| TEMAMATLA | 1 | - | - | 1 |
| TEMASCALAPA | 14 | - | - | 14 |
| TEMASCALCINGO | 19 | 7 | - | 26 |
| TEMASCALTEPEC | 23 | 5 | - | 28 |
| TEMOAYA | 10 | - | - | 10 |
| TENANCINGO | 23 | 1 | - | 24 |
| TENANGO DEL AIRE | 5 | - | - | 5 |
| TENANGO DEL VALLE | 12 | - | - | 12 |
| TEOLOYUCAN | 3 | - | - | 3 |
| TEOTIHUACAN | 7 | - | - | 7 |
| TEPETLAOXTOC | 10 | 1 | - | 11 |
| TEPETLIXPA | 4 | 1 | - | 5 |
| TEPOTZOTLAN | 6 | - | - | 6 |
| TEQUIXQUIAC | 2 | - | - | 2 |
| TEXCALTITLAN | 7 | 1 | - | 8 |
| TEXCALYACAC | 2 | - | - | 2 |
| TEXCOCO | 32 | 3 | - | 35 |
| TEZOYUCA | 2 | - | - | 2 |
| TIANGUISTENCO | 3 | 1 | - | 4 |
| TIMILPAN | 8 | - | - | 8 |
| TLALMANALCO | 7 | - | - | 7 |
| TLALNEPANTLA | 5 | - | - | 5 |
| TLATLAYA | 24 | - | - | 24 |
| TOLUCA | 30 | 3 | - | 33 |
| TONATICO | 5 | - | - | 5 |
| TULTEPEC | 5 | - | - | 5 |
| TULTITLAN | 5 | - | - | 5 |
| VALLE DE BRAVO | 22 | - | - | 22 |
| VILLA DE ALLENDE | 29 | 4 | - | 33 |
| VILLA DEL CARBON | 7 | 2 | - | 9 |
| VILLA GUERRERO | 10 | 2 | - | 12 |
| VILLA VICTORIA | 27 | - | - | 27 |
| XONACATLAN | 3 | 1 | - | 4 |
| ZACAZONAPAN | 1 | - | - | 1 |
| ZACUALPAN | 10 | 1 | - | 11 |
| ZINACANTEPEC | 17 | 1 | - | 18 |
| ZUMPAHUACAN | 2 | - | - | 2 |
| ZUMPANGO | 7 | - | - | 7 |
| CUAUTITLAN IZCALLI | 12 | - | - | 12 |
| TOTAL | 1123 | 118 | - | 1241 |

NOTA: Existen ejidos que se extienden sin tomar en cuenta los límites municipales y abarcan superficies de otros municipios. En estos casos, el ejido se contabilizó en el municipio donde se encuentra su dotación original, según el Marco Geoestadístico del VII Censo Agropecuario, 1991.

Índice de Cuadros

Cuadro Núm.

| | | |
|---|--|-----|
| 1 | Población total por Ejido y Localidad según principales características. | |
| | Parte A | 3 |
| | Parte B | 32 |
| | Parte C | 61 |
| | Parte D | 90 |
| 2 | Viviendas por Ejido y Localidad según principales características. | |
| | Parte A | 119 |
| | Parte B | 148 |
| | Parte C | 177 |
| 3 | Relación de Localidades de una y dos viviendas por Ejido. | 206 |

Población total por ejido y localidad según principales características

**CUADRO No. 1
PARTE A**

| ESTADO | MUNICIPIO | UBICACION MUNICIPAL DE LA LOCALIDAD | POBLACION TOTAL EJIDAL | HOMBRES | MUJERES | POBLACION DE 6 A 14 AÑOS QUE SABE LEER Y ESCRIBIR | POBLACION DE 6 A 14 AÑOS QUE NO SABE LEER Y ESCRIBIR | POBLACION DE 15 AÑOS Y MAS ALFABETA | POBLACION DE 15 AÑOS Y MAS ANALFABETA |
|---|-----------|-------------------------------------|------------------------|---------|---------|---|--|-------------------------------------|---------------------------------------|
| MEXICO | | | 801 581 | 400 094 | 401 487 | 167 878 | 36 326 | 316 252 | 109 320 |
| ACAMBAY | | | | | | | | | |
| COMUNIDAD AGRARIA DATEJE | | | 593 | 303 | 290 | 159 | 33 | 223 | 79 |
| DATEJE | | | 593 | 303 | 290 | 159 | 33 | 223 | 79 |
| COMUNIDAD AGRARIA DONGU | | | 3 451 | 1 721 | 1 730 | 622 | 219 | 1 175 | 570 |
| DONGU | | | 2 056 | 996 | 1 059 | 484 | 118 | 702 | 336 |
| GANZDA | | | 1 395 | 723 | 672 | 326 | 101 | 473 | 234 |
| COMUNIDAD AGRARIA LA SOLEDAD | | | 647 | 332 | 315 | 193 | 21 | 206 | 110 |
| SOLEDAD, LA | | | 647 | 332 | 315 | 193 | 21 | 206 | 110 |
| COMUNIDAD AGRARIA SANTA MARIA TIXMADEJE | | | 5 483 | 2 733 | 2 750 | 1 393 | 260 | 1 998 | 915 |
| BARRIO DE GUADALUPE | | | 245 | 126 | 117 | 58 | 11 | 107 | 36 |
| CERRITO DE TIXMADEJE, EL (EL CERRITO) | | | 500 | 234 | 266 | 132 | 29 | 156 | 72 |
| DOXTEJE BARRIO 1RO. | | | 394 | 204 | 190 | 96 | 21 | 123 | 64 |
| DOXTEJE BARRIO 2DO | | | 1 212 | 622 | 590 | 316 | 63 | 411 | 216 |
| SANTA MARIA TIXMADEJE (TIXMADEJE) | | | 2 212 | 1 066 | 1 124 | 582 | 93 | 630 | 361 |
| TIXMADEJE CHIQUITO | | | 920 | 457 | 463 | 229 | 43 | 369 | 124 |
| COMUNIDAD AGRARIASAN PEDRO DE LOS METATES | | | 1 527 | 724 | 803 | 433 | 41 | 613 | 164 |
| SAN PEDRO DE LOS METATES | | | 1 527 | 724 | 803 | 433 | 41 | 613 | 164 |
| EJIDO AGOSTADERO | | | 1 560 | 813 | 767 | 362 | 46 | 676 | 216 |
| BOTTI AGOSTADERO | | | 205 | 96 | 107 | 41 | 17 | 89 | 32 |
| GANDO | | | 304 | 162 | 142 | 79 | 9 | 133 | 33 |
| MANGAS, LAS | | | 531 | 266 | 265 | 124 | 5 | 253 | 60 |
| SANTA ROSA | | | 25 | 12 | 13 | 5 | - | 13 | 7 |
| SAUCES, LOS | | | 129 | 72 | 57 | 36 | 5 | 60 | 14 |
| TORILES, LOS | | | 366 | 203 | 163 | 97 | 10 | 150 | 64 |
| EJIDO BOVINI | | | 393 | 202 | 191 | 116 | 20 | 134 | 54 |
| BOVINI (DOVINI) | | | 393 | 202 | 191 | 116 | 20 | 134 | 54 |
| EJIDO DATEJE | | | 159 | 72 | 87 | 46 | 6 | 66 | 12 |
| EJIDO DATEJE | | | 143 | 64 | 79 | 43 | 6 | 58 | 12 |
| TOTO | | | 6 | 5 | 3 | - | - | 6 | - |
| EN LOCALIDADES DE 1 Y 2 VIVIENDAS | | | 6 | 3 | 5 | 3 | - | 2 | - |
| EJIDO DONGU | | | 214 | 107 | 107 | 55 | 7 | 60 | 30 |
| FLORIDA, LA | | | 202 | 102 | 100 | 51 | 7 | 76 | 29 |
| EN LOCALIDADES DE 1 Y 2 VIVIENDAS | | | 12 | 5 | 7 | 4 | - | 4 | - |
| EJIDO EL ERMITAÑO | | | 313 | 167 | 146 | 91 | 6 | 124 | 32 |
| ERMITAÑO, EL | | | 313 | 167 | 146 | 91 | 6 | 124 | 32 |
| EJIDO MADO | | | 675 | 449 | 428 | 232 | 51 | 316 | 131 |
| MADO SECTOR 1 | | | 649 | 336 | 313 | 165 | 39 | 244 | 100 |
| MANGA, LA | | | 226 | 113 | 113 | 67 | 12 | 74 | 31 |
| EJIDO MUYTEJE | | | 733 | 366 | 365 | 177 | 44 | 260 | 99 |
| LOMA DE ENMEDIO | | | 225 | 112 | 113 | 61 | 17 | 71 | 40 |
| PALMA, LA | | | 506 | 256 | 252 | 116 | 27 | 169 | 59 |
| EN LOCALIDADES DE 1 Y 2 VIVIENDAS | | | - | - | - | - | - | - | - |
| EJIDO RANCHERIA DETIÑA | | | 1 766 | 880 | 866 | 429 | 62 | 700 | 233 |
| SAN ANTONIO DETIÑA | | | 1 766 | 880 | 866 | 429 | 62 | 700 | 233 |
| EJIDO SAN ANTONIO DETIÑA | | | 149 | 76 | 73 | 36 | 9 | 49 | 27 |
| EJIDO DE DETIÑA | | | 149 | 76 | 73 | 36 | 9 | 49 | 27 |
| EJIDO SAN FRANCISCO XAXNI | | | 2 315 | 1 141 | 1 174 | 473 | 215 | 602 | 570 |
| EJIDO SAN FRANCISCO SAKNI | | | 571 | 296 | 275 | 104 | 60 | 151 | 155 |
| SAN FRANCISCO SAKNI | | | 1 744 | 845 | 899 | 369 | 155 | 451 | 415 |
| EJIDO SAN JOSE BOCTO | | | 1 324 | 663 | 641 | 323 | 69 | 494 | 153 |
| SAN JERONIMO DE LOS JARROS | | | 1 324 | 663 | 641 | 323 | 69 | 494 | 153 |
| EJIDO SAN JUANICO | | | 1 274 | 667 | 587 | 315 | 46 | 506 | 168 |
| SAN JUANICO 1 (SAN JUANICO SECTOR 1) | | | 1 274 | 667 | 587 | 315 | 46 | 506 | 168 |
| EJIDO SAN MIGUEL ACAMBAY | | | 606 | 319 | 287 | 147 | 36 | 235 | 75 |
| BOSHI GRANDE | | | 136 | 74 | 62 | 46 | 4 | 50 | 15 |
| HUERTA, LA | | | 355 | 185 | 170 | 75 | 27 | 140 | 47 |
| SAN ANTONIO LAS PALMAS | | | 115 | 60 | 55 | 26 | 5 | 45 | 13 |
| EJIDO SAN NICOLAS | | | 293 | 143 | 150 | 69 | 13 | 103 | 34 |
| SAN NICOLAS ACAMBAY | | | 293 | 143 | 150 | 69 | 13 | 103 | 34 |
| EJIDO SAN PEDRO DE LOS METATES | | | 67 | 45 | 42 | 24 | 5 | 39 | 6 |
| FRESADERO, EL | | | 67 | 45 | 42 | 24 | 5 | 39 | 6 |
| EJIDO SANTA MARIA DE LAS ARENAS | | | 556 | 293 | 263 | 127 | 33 | 251 | 53 |
| GOLONDRINAS | | | 132 | 65 | 67 | 37 | 7 | 50 | 20 |
| SANTA MARIA ARENAS | | | 424 | 226 | 196 | 90 | 26 | 201 | 33 |
| ACOLMAN | | | | | | | | | |
| EJIDO SAN BARTOLO | | | 131 | 72 | 59 | 35 | 1 | 69 | 6 |
| SAN JOSE | | | 131 | 72 | 59 | 35 | 1 | 69 | 6 |
| EJIDO SAN MARCOS NEPANTLA | | | 2 092 | 1 053 | 1 039 | 493 | 15 | 1 167 | 66 |
| SAN MARCOS NEPANTLA | | | 2 092 | 1 053 | 1 039 | 493 | 15 | 1 167 | 66 |
| EJIDO SAN PEDRO TEPETITLAN | | | 1 515 | 741 | 774 | 340 | 22 | 636 | 58 |
| SAN PEDRO TEPETITLAN | | | 1 515 | 741 | 774 | 340 | 22 | 636 | 58 |
| EJIDO SANTA MARIA MAGDALENA TEPEXPAN | | | 29 | 9 | 20 | 6 | 1 | 10 | 2 |
| TEQUIXTLAN EJIDO 1 | | | 29 | 9 | 20 | 6 | 1 | 10 | 2 |
| ACULCO | | | | | | | | | |
| COMUNIDAD AGRARIA LA CONCEPCION | | | 600 | 319 | 281 | 130 | 36 | 174 | 139 |
| CONCEPCION, LA | | | 600 | 319 | 281 | 130 | 36 | 174 | 139 |
| COMUNIDAD AGRARIA SANTIAGO OXTHOC TOXHIE | | | 1 610 | 774 | 838 | 395 | 97 | 522 | 311 |
| SANTA ANA OSTOTOXHIE | | | 369 | 191 | 198 | 61 | 33 | 117 | 86 |
| TOXHIE (SANTIAGO OXTHOC) | | | 619 | 314 | 305 | 150 | 31 | 192 | 152 |
| ZETHE | | | 602 | 269 | 333 | 164 | 33 | 213 | 71 |
| EJIDO ARROYO ZARCO | | | 3 500 | 1 742 | 1 756 | 630 | 67 | 1 679 | 325 |
| ARROYO ZARCO | | | 1 583 | 776 | 607 | 356 | 24 | 639 | 107 |
| BONXHI | | | 706 | 361 | 345 | 162 | 14 | 296 | 72 |
| COLORADO, EL | | | 478 | 245 | 233 | 120 | 16 | 213 | 49 |
| LAJAS, LAS | | | 292 | 146 | 144 | 68 | 6 | 125 | 45 |
| SAN ANTONIO ARROYO ZARCO | | | 441 | 212 | 229 | 102 | 5 | 206 | 52 |

NOTA: En los cuadros 1, 2 y 3 sólo aparecen los ejidos que, en el momento censal, registraron localidades en su interior con una población menor a 2,500 habitantes. Si el lector desea identificar los nombres de localidades y ejidos no incluidos en estas secciones, lo encontrará en el Directorio de Ejidos y Comunidades Agrarias de la presente publicación. Las tierras que integran a un ejido pueden estar distribuidas en uno o varios municipios colindantes a aquel en donde se originó el núcleo agrario. Por este hecho, el ejido se referencia en el municipio donde está la dotación original y para cada localidad se señala el municipio preciso al cual pertenece, de acuerdo al Marco Geostatístico del XI Censo General de Población y Vivienda, 1990.

Las localidades se presentan por ejido, en orden alfabético. Los nombres de las localidades de una y dos viviendas se relacionan en el cuadro número 3. Algunas localidades tienen el mismo nombre, para distinguir éstas, el usuario puede acudir a los centros de consulta del Instituto Nacional de Estadística, Geografía e Informática.

Población total por ejido y localidad según principales características

CUADRO No. 1
PARTE A
continuación

| MUNICIPIO EJIDO LOCALIDAD | UBICACION MUNICIPAL DE LA LOCALIDAD | POBLACION TOTAL EJIDAL | HOMBRES | MUJERES | POBLACION DE 6 A 14 AÑOS QUE SABE LEER Y ESCRIBIR | POBLACION DE 6 A 14 AÑOS QUE NO SABE LEER Y ESCRIBIR | POBLACION DE 15 AÑOS Y MAS ALFABETA | POBLACION DE 15 AÑOS Y MAS ANALFABETA |
|---|---|------------------------------|---------|---------|---|--|--|--|
| EJIDO BARRANCAS | | 309 | 162 | 147 | 66 | 9 | 132 | 49 |
| EJIDO BARRANCAS | ACULCO | 309 | 162 | 147 | 66 | 9 | 132 | 49 |
| EJIDO BAÑE | | 191 | 97 | 94 | 56 | 12 | 60 | 13 |
| EJIDO EL | ACULCO | 191 | 97 | 94 | 56 | 12 | 60 | 13 |
| EJIDO FONDO | | 864 | 364 | 300 | 163 | 24 | 281 | 63 |
| EJIDO DECANDEJE | ACULCO | 57 | 32 | 25 | 11 | 2 | 23 | 6 |
| FONDO | ACULCO | 807 | 332 | 275 | 172 | 22 | 258 | 57 |
| EJIDO JURICA | | 439 | 227 | 212 | 102 | 11 | 164 | 67 |
| ESPERANZA, LA | ACULCO | 85 | 43 | 42 | 23 | 2 | 35 | 13 |
| JURICA | ACULCO | 354 | 184 | 170 | 79 | 9 | 149 | 54 |
| EJIDO LA SOLEDAD | | 401 | 209 | 192 | 96 | 18 | 133 | 76 |
| SOLEDAD, LA (EJIDO LA SOLEDAD) | ACULCO | 401 | 209 | 192 | 96 | 18 | 133 | 76 |
| EJIDO LOS AILES | | 292 | 156 | 136 | 79 | 11 | 109 | 35 |
| AILES, LOS | ACULCO | 292 | 156 | 136 | 79 | 11 | 109 | 35 |
| EJIDO SAN JERONIMO | | 865 | 326 | 359 | 166 | 11 | 305 | 96 |
| BIMBO | ACULCO | 192 | 93 | 99 | 40 | 4 | 73 | 36 |
| EJIDO SAN JERONIMO | ACULCO | 493 | 233 | 260 | 126 | 7 | 232 | 52 |
| EJIDO SAN JOAQUIN COSCOMATEPEC | | 253 | 121 | 132 | 49 | 15 | 99 | 27 |
| EJIDO SAN JOAQUIN COSCOMATEPEC | ACULCO | 253 | 121 | 132 | 49 | 15 | 99 | 27 |
| EJIDO SAN MARTIN TUCHICUITLAPILCO | | 1 372 | 737 | 635 | 346 | 71 | 466 | 211 |
| SAN MARTIN | ACULCO | 1 372 | 737 | 635 | 346 | 71 | 466 | 211 |
| EJIDO SANTA MARIA NATIVITAS | | 210 | 106 | 102 | 49 | 10 | 81 | 28 |
| EJIDO DE SANTA MARIA NATIVITAS | ACULCO | 210 | 106 | 102 | 49 | 10 | 81 | 28 |
| EJIDO SANTIAGO OXTHOC TOXHIE | | 827 | 322 | 305 | 146 | 30 | 211 | 116 |
| ARRIO DE TOTOLAPAN | ACULCO | 206 | 106 | 102 | 41 | 17 | 59 | 41 |
| LOMA DE BUENAVISTA | ACULCO | 419 | 216 | 203 | 105 | 13 | 152 | 77 |
| ALMOLOYA DE ALOUISIRAS | | | | | | | | |
| COMUNIDAD AGRARIA SAN ANDRES TEPETITLAN | | 1 657 | 903 | 954 | 445 | 61 | 805 | 210 |
| AGUACATITLAN (AHUACATITLAN) | ALMOLOYA DE ALOUISIRAS | 406 | 190 | 216 | 92 | 19 | 173 | 45 |
| PLUTARCO GONZALEZ | ALMOLOYA DE ALOUISIRAS | 168 | 94 | 92 | 40 | 3 | 97 | 14 |
| SAN ANDRES TEPETITLAN | ALMOLOYA DE ALOUISIRAS | 1 265 | 619 | 646 | 313 | 39 | 535 | 151 |
| EJIDO AGUA FRIA | | 903 | 439 | 464 | 198 | 35 | 416 | 96 |
| AGUA FRIA | ALMOLOYA DE ALOUISIRAS | 521 | 255 | 266 | 108 | 21 | 245 | 55 |
| JALTEPEC | ALMOLOYA DE ALOUISIRAS | 382 | 184 | 198 | 90 | 14 | 173 | 41 |
| EJIDO ALMOLOYA DE ALOUISIRAS | | 708 | 350 | 358 | 143 | 36 | 297 | 109 |
| CUARTA MANZANA | ALMOLOYA DE ALOUISIRAS | 468 | 219 | 247 | 95 | 15 | 230 | 45 |
| SEXTA MANZANA | ALMOLOYA DE ALOUISIRAS | 242 | 131 | 111 | 46 | 23 | 67 | 55 |
| EJIDO AOUIAPAN | | 635 | 299 | 336 | 134 | 45 | 179 | 144 |
| AOUIAPAN | ALMOLOYA DE ALOUISIRAS | 273 | 128 | 145 | 61 | 21 | 48 | 67 |
| PEREZ, LOS | ALMOLOYA DE ALOUISIRAS | 207 | 101 | 106 | 41 | 19 | 89 | 34 |
| TRIGUILLOS | ALMOLOYA DE ALOUISIRAS | 155 | 70 | 85 | 32 | 5 | 82 | 23 |
| EJIDO CUAUHATENCO | | 487 | 241 | 246 | 119 | 29 | 205 | 59 |
| CUAHATENCO (CUAHATENCO) | ALMOLOYA DE ALOUISIRAS | 425 | 211 | 214 | 106 | 22 | 176 | 49 |
| MIRADOR, EL | ALMOLOYA DE ALOUISIRAS | 62 | 30 | 32 | 11 | 1 | 27 | 10 |
| EJIDO JALTEPEC | | 508 | 252 | 256 | 138 | 24 | 160 | 69 |
| CAPULMANCA | ALMOLOYA DE ALOUISIRAS | 172 | 60 | 92 | 50 | 4 | 58 | 22 |
| CHIHUITEPEC (CHIHUITEPEC) | TEXCALTITLAN | 336 | 172 | 164 | 66 | 20 | 122 | 47 |
| EJIDO LA UNION RIVA PALACIO | | 677 | 320 | 357 | 176 | 32 | 261 | 83 |
| CERRO DEL GUAYABO | ALMOLOYA DE ALOUISIRAS | 111 | 53 | 56 | 24 | 4 | 50 | 11 |
| UNION RIVA PALACIO, LA | ALMOLOYA DE ALOUISIRAS | 566 | 267 | 299 | 152 | 28 | 211 | 52 |
| EJIDO LAS MESAS | | 467 | 221 | 246 | 96 | 31 | 170 | 73 |
| MESAS DEL RIO | ALMOLOYA DE ALOUISIRAS | 128 | 57 | 71 | 36 | 9 | 44 | 13 |
| MESAS, LAS | ALMOLOYA DE ALOUISIRAS | 339 | 164 | 175 | 62 | 22 | 126 | 60 |
| EJIDO PACHUQUILLA | | 932 | 400 | 532 | 200 | 44 | 309 | 149 |
| PACHUQUILLA | ALMOLOYA DE ALOUISIRAS | 836 | 363 | 473 | 173 | 59 | 276 | 136 |
| RANCHOS, LOS | ALMOLOYA DE ALOUISIRAS | 96 | 37 | 59 | 27 | 5 | 31 | 15 |
| EJIDO PLAN DE VIGAS | | 1 199 | 576 | 621 | 314 | 54 | 454 | 138 |
| PLAN DE VIGAS | ALMOLOYA DE ALOUISIRAS | 1 199 | 578 | 621 | 314 | 54 | 454 | 138 |
| EN LOCALIDADES DE 1 Y 2 VIVIENDAS | | - | - | - | - | - | - | - |
| EJIDO TEPEHUAJES | | 296 | 141 | 155 | 60 | 11 | 125 | 33 |
| TEPEHUAJES | ALMOLOYA DE ALOUISIRAS | 296 | 141 | 155 | 60 | 11 | 125 | 33 |
| ALMOLOYA DE JUAREZ | | | | | | | | |
| EJIDO BENITO JUAREZ | | 1 699 | 965 | 934 | 392 | 113 | 793 | 223 |
| BENITO JUAREZ | ALMOLOYA DE JUAREZ | 1 721 | 870 | 851 | 351 | 102 | 732 | 205 |
| LOMA DE LA TINAJA | ALMOLOYA DE JUAREZ | 178 | 95 | 83 | 41 | 11 | 61 | 18 |
| EN LOCALIDADES DE 1 Y 2 VIVIENDAS | | - | - | - | - | - | - | - |
| EJIDO CENTRO DE SANTA JUANA | | 834 | 418 | 416 | 202 | 20 | 398 | 84 |
| PALMA, LA | ALMOLOYA DE JUAREZ | 834 | 418 | 416 | 202 | 20 | 398 | 64 |
| EJIDO CIENEGUILLAS | | 2 125 | 1 064 | 1 061 | 492 | 62 | 990 | 246 |
| CIENEGUILLAS | ALMOLOYA DE JUAREZ | 2 125 | 1 064 | 1 061 | 492 | 62 | 990 | 246 |
| EJIDO CIENEGUILLAS DE MAÑONES | | 256 | 137 | 119 | 50 | 11 | 113 | 39 |
| CIENEGUILLAS DE MAÑONES | ALMOLOYA DE JUAREZ | 256 | 137 | 119 | 50 | 11 | 113 | 39 |
| EJIDO EL ESTANCO | | 1 552 | 804 | 748 | 402 | 40 | 837 | 176 |
| ESTANCO, EL | ALMOLOYA DE JUAREZ | 1 552 | 804 | 748 | 402 | 40 | 837 | 176 |
| EJIDO EL TULLILO | | 1 196 | 623 | 573 | 271 | 42 | 443 | 211 |
| GALERA, LA | ALMOLOYA DE JUAREZ | 297 | 162 | 135 | 66 | 12 | 109 | 52 |
| SAN AGUSTIN POTEJE SUR | ALMOLOYA DE JUAREZ | 699 | 461 | 438 | 205 | 30 | 334 | 159 |
| EJIDO LA TINAJA | | 296 | 139 | 157 | 81 | 8 | 123 | 25 |
| TINAJA, LA | ALMOLOYA DE JUAREZ | 296 | 139 | 157 | 81 | 8 | 123 | 25 |
| EJIDO MAYORAZGO CONCEPCION DE LEON | | 1 562 | 786 | 774 | 420 | 55 | 706 | 162 |
| MAYORAZGO DE LEON | ALMOLOYA DE JUAREZ | 1 562 | 786 | 774 | 420 | 55 | 706 | 162 |
| EJIDO MEXTEPEC | | 1 956 | 1 000 | 956 | 418 | 125 | 764 | 226 |
| MEXTEPEC | ALMOLOYA DE JUAREZ | 1 956 | 1 000 | 956 | 418 | 125 | 764 | 226 |
| EJIDO OCOYOTEPEC | | 1 221 | 603 | 616 | 289 | 55 | 503 | 189 |
| LAZARO CARDENAS | ALMOLOYA DE JUAREZ | 336 | 171 | 165 | 75 | 22 | 132 | 47 |
| OCOYOTEPEC UNION | ALMOLOYA DE JUAREZ | 267 | 148 | 121 | 63 | 8 | 137 | 32 |
| SAN ANTONIO OCOYOTEPEC | ALMOLOYA DE JUAREZ | 267 | 116 | 149 | 54 | 11 | 103 | 35 |
| SOLEDAD OCOYOTEPEC, LA | ALMOLOYA DE JUAREZ | 351 | 168 | 183 | 77 | 16 | 131 | 75 |
| EN LOCALIDADES DE 1 Y 2 VIVIENDAS | | - | - | - | - | - | - | - |
| EJIDO PIEDRAS BLANCAS | | 462 | 246 | 216 | 113 | 26 | 179 | 52 |
| PAORES, LOS | VILLA VICTORIA | 459 | 243 | 216 | 113 | 26 | 176 | 50 |
| EN LOCALIDADES DE 1 Y 2 VIVIENDAS | | 3 | 3 | - | - | - | 1 | 2 |
| EJIDO PRESA DE ARROYO ZARCO | | 2 916 | 1 509 | 1 407 | 659 | 129 | 1 069 | 534 |
| ARROYO ZARCO (DILATADA CENTRO) | ALMOLOYA DE JUAREZ | 845 | 444 | 401 | 153 | 36 | 334 | 172 |
| DILATADA SUR (DILATADA) | ALMOLOYA DE JUAREZ | 1 210 | 613 | 597 | 308 | 49 | 411 | 213 |
| SAN ANTONIO BUENAVISTA | ALMOLOYA DE JUAREZ | 861 | 452 | 409 | 198 | 44 | 324 | 149 |

INEGI. Estado de México : datos por ejido y comunidad agraria. 1997

Población total por ejido y localidad según principales características

**CUADRO No. 1
PARTE A
continuación**

| MUNICIPIO EJIDO LOCALIDAD | UBICACION MUNICIPAL DE LA LOCALIDAD | POBLACION TOTAL EJIDAL | HOMBRES | MUJERES | POBLACION DE 6 A 14 AÑOS QUE SABE LEER Y ESCRIBIR | POBLACION DE 6 A 14 AÑOS QUE NO SABE LEER Y ESCRIBIR | POBLACION DE 15 AÑOS Y MAS ALFABETA | POBLACION DE 15 AÑOS Y MAS ANALFABETA |
|---|---|------------------------------|---------|---------|---|--|--|--|
| EJIDO SALITRE DE MAÑONES | | 1 777 | 906 | 671 | 435 | 52 | 754 | 157 |
| SALITRE DE MAÑONES | ALMOLOYA DE JUAREZ | 1 772 | 903 | 669 | 435 | 52 | 752 | 157 |
| EN LOCALIDADES DE 1 Y 2 VIVIENDAS | | 5 | 3 | 2 | - | - | 2 | - |
| EJIDO SAN AGUSTIN CITLALI | | 2 062 | 1 038 | 1 028 | 484 | 110 | 861 | 214 |
| PLAN BARRIO DE OCOYOTEPEC | ALMOLOYA DE JUAREZ | 219 | 108 | 111 | 29 | 8 | 146 | 6 |
| SAN AGUSTIN CITLALI | ALMOLOYA DE JUAREZ | 1 563 | 794 | 789 | 358 | 89 | 686 | 159 |
| SAN AGUSTIN LAS TABLAS | ALMOLOYA DE JUAREZ | 376 | 194 | 182 | 97 | 19 | 147 | 47 |
| EJIDO SAN AGUSTIN POTEJE | | 324 | 170 | 154 | 65 | 21 | 150 | 34 |
| TULLILO, EL | ALMOLOYA DE JUAREZ | 324 | 170 | 154 | 65 | 21 | 150 | 34 |
| EJIDO SAN ANTONIO ATOTONILCO | | 586 | 289 | 297 | 133 | 22 | 264 | 54 |
| ANGELES ATOTONILCO, LOS | ALMOLOYA DE JUAREZ | 586 | 289 | 297 | 133 | 22 | 264 | 54 |
| EJIDO SAN CRISTOBAL | | 270 | 151 | 139 | 57 | 5 | 126 | 36 |
| SAN CRISTOBAL | ALMOLOYA DE JUAREZ | 270 | 151 | 139 | 57 | 5 | 126 | 36 |
| EJIDO SAN DIEGO | | 681 | 353 | 329 | 136 | 39 | 243 | 137 |
| EJIDO SAN DIEGO | ALMOLOYA DE JUAREZ | 508 | 271 | 237 | 101 | 31 | 172 | 114 |
| SANTIAGUITO | ALMOLOYA DE JUAREZ | 173 | 82 | 91 | 35 | 8 | 71 | 23 |
| EJIDO SAN FRANCISCO TLALCICALPALAN | | 4 361 | 2 199 | 2 162 | 1 087 | 107 | 2 002 | 366 |
| BELLA VISTA | ALMOLOYA DE JUAREZ | 806 | 306 | 302 | 147 | 33 | 259 | 61 |
| CERRO DEL MURCIELAGO (EL MURCIELAGO) | ZINACANTEPEC | 965 | 484 | 501 | 236 | 21 | 488 | 81 |
| COLONIA GUADALUPE | ZINACANTEPEC | 73 | 37 | 36 | 1 | - | 36 | 1 |
| JOYLA | ZINACANTEPEC | 1 256 | 646 | 610 | 328 | 16 | 585 | 89 |
| LOMA DE SAN FRANCISCO | ZINACANTEPEC | 467 | 238 | 229 | 124 | 15 | 197 | 41 |
| SAN ISIDRO (SAN ISIDRO EL RESERVADO) | ALMOLOYA DE JUAREZ | 988 | 488 | 482 | 232 | 22 | 436 | 93 |
| EN LOCALIDADES DE 1 Y 2 VIVIENDAS | | 4 | 2 | 2 | 1 | - | 3 | - |
| EJIDO SAN LORENZO CUAHUTENCO | | 1 451 | 719 | 732 | 367 | 46 | 591 | 168 |
| SAN LORENZO CUAUTENCO | ZINACANTEPEC | 1 451 | 719 | 732 | 367 | 46 | 591 | 168 |
| EN LOCALIDADES DE 1 Y 2 VIVIENDAS | | - | - | - | - | - | - | - |
| EJIDO SAN NICOLAS AMEALCO | | 1 387 | 717 | 670 | 269 | 93 | 531 | 284 |
| LIMA, LA | ZINACANTEPEC | 266 | 157 | 129 | 55 | 21 | 93 | 80 |
| ROSA MORADA | ALMOLOYA DE JUAREZ | 299 | 150 | 149 | 57 | 20 | 125 | 73 |
| SAN NICOLAS AMEALCO | ALMOLOYA DE JUAREZ | 802 | 410 | 392 | 157 | 52 | 313 | 111 |
| EJIDO SAN PEDRO | | 1 161 | 618 | 583 | 272 | 43 | 536 | 136 |
| SAN PEDRO (LA ESTANZUELA) | ALMOLOYA DE JUAREZ | 1 161 | 618 | 583 | 272 | 43 | 536 | 136 |
| EJIDO SANTA CATARINA TABERNILLAS | | 776 | 389 | 377 | 182 | 17 | 385 | 60 |
| LOMA DEL SALITRE | ALMOLOYA DE JUAREZ | 776 | 389 | 377 | 182 | 17 | 385 | 60 |
| EN LOCALIDADES DE 1 Y 2 VIVIENDAS | | - | - | - | - | - | - | - |
| EJIDO SANTA MARIA NATIVITAS | | 795 | 409 | 386 | 150 | 30 | 323 | 121 |
| EJIDO DE SANTA MARIA NATIVITAS | ALMOLOYA DE JUAREZ | 795 | 409 | 386 | 150 | 36 | 323 | 121 |
| EJIDO SECCION PAREDON | | 1 001 | 504 | 497 | 265 | 17 | 476 | 90 |
| PAREDON | ALMOLOYA DE JUAREZ | 1 001 | 504 | 497 | 265 | 17 | 476 | 90 |
| EJIDO YEBUCIBI | | 2 549 | 1 307 | 1 242 | 561 | 179 | 856 | 468 |
| BUENAVISTA (EL JACAL BUENAVISTA) | ALMOLOYA DE JUAREZ | 546 | 292 | 254 | 134 | 25 | 181 | 134 |
| CASA NUEVA | ALMOLOYA DE JUAREZ | 568 | 290 | 298 | 138 | 38 | 192 | 118 |
| OCOYOTEPEC (OCOYOTEPEC CENTRO) | ALMOLOYA DE JUAREZ | 448 | 227 | 221 | 99 | 17 | 186 | 58 |
| RIO FRIO | ALMOLOYA DE JUAREZ | 638 | 321 | 317 | 146 | 35 | 225 | 98 |
| SANTITO, EL | ALMOLOYA DE JUAREZ | 329 | 177 | 152 | 44 | 63 | 72 | 78 |
| AMANALCO | | | | | | | | |
| COMUNIDAD AGRARIA RINCON DE GUADALUPE | | 848 | 427 | 421 | 193 | 63 | 285 | 150 |
| RINCON DE GUADALUPE | AMANALCO | 848 | 427 | 421 | 193 | 63 | 285 | 150 |
| COMUNIDAD AGRARIA SAN MATEO AMANALCO | | 257 | 120 | 137 | 57 | 9 | 97 | 42 |
| PUEBLO NUEVO | AMANALCO | 257 | 120 | 137 | 57 | 9 | 97 | 42 |
| COMUNIDAD AGRARIA SAN MIGUEL TENEXTEPEC | | 645 | 318 | 327 | 160 | 32 | 217 | 118 |
| SAN MIGUEL (SAN MIGUEL TENEXTEPEC) | AMANALCO | 645 | 318 | 327 | 160 | 32 | 217 | 118 |
| EJIDO AGUA BENDITA | | 979 | 516 | 463 | 201 | 66 | 439 | 147 |
| AGUA BENDITA | AMANALCO | 557 | 281 | 276 | 120 | 33 | 286 | 73 |
| HACIENDA NUEVA | AMANALCO | 83 | 40 | 43 | 11 | 14 | 29 | 18 |
| HUACAL VIEJO | AMANALCO | 147 | 84 | 63 | 25 | 16 | 43 | 37 |
| PEDREGAL, EL | AMANALCO | 178 | 102 | 74 | 42 | 3 | 90 | 17 |
| ZACATONAL, EL | AMANALCO | 16 | 9 | 7 | 3 | - | 9 | 2 |
| EN LOCALIDADES DE 1 Y 2 VIVIENDAS | | - | - | - | - | - | - | - |
| EJIDO AMANALCO DE BECERRA | | 243 | 135 | 108 | 62 | 16 | 60 | 52 |
| CAPILLA VIEJA | AMANALCO | 104 | 54 | 50 | 28 | 5 | 22 | 23 |
| CORRAL DE PIEDRA | AMANALCO | 139 | 81 | 58 | 34 | 11 | 36 | 29 |
| EJIDO EL CAPULIN | | 1 240 | 616 | 624 | 272 | 68 | 444 | 247 |
| CAPULIN, EL | AMANALCO | 1 240 | 616 | 624 | 272 | 68 | 444 | 247 |
| EJIDO EL POTRERO | | 1 051 | 531 | 520 | 234 | 65 | 428 | 151 |
| POTRERO, EL | AMANALCO | 1 051 | 531 | 520 | 234 | 65 | 428 | 151 |
| EJIDO RINCON DE GUADALUPE | | 1 368 | 690 | 678 | 335 | 67 | 527 | 208 |
| SAN FRANCISCO | AMANALCO | 211 | 101 | 110 | 50 | 11 | 87 | 28 |
| SAN LUCAS | AMANALCO | 1 157 | 589 | 566 | 285 | 56 | 440 | 180 |
| EJIDO SAN JUAN | | 230 | 113 | 117 | 43 | 20 | 67 | 47 |
| TEMPORAL, EL | AMANALCO | 230 | 113 | 117 | 43 | 20 | 67 | 47 |
| EJIDO SAN MATEO | | 114 | 57 | 57 | 30 | 8 | 40 | 21 |
| PROVIDENCIA, LA | AMANALCO | 114 | 57 | 57 | 30 | 8 | 40 | 21 |
| AMATEPEC | | | | | | | | |
| EJIDO AYUQUILA DE ESMERALDAS | | 1 231 | 617 | 614 | 297 | 76 | 444 | 213 |
| GUAYABILLOS | AMATEPEC | 114 | 57 | 57 | 35 | 5 | 44 | 15 |
| LATAS, LAS (AYUQUILA) | AMATEPEC | 289 | 148 | 141 | 71 | 7 | 126 | 47 |
| ORGANOS, LOS | AMATEPEC | 242 | 122 | 120 | 57 | 26 | 76 | 46 |
| PAILAS, LAS | AMATEPEC | 92 | 43 | 49 | 16 | 11 | 31 | 22 |
| SABINOS, LOS | AMATEPEC | 282 | 131 | 151 | 65 | 12 | 101 | 55 |
| SAN FRANCISCO DE LOS PINZANES | AMATEPEC | 212 | 118 | 96 | 51 | 21 | 88 | 28 |
| EJIDO BARRANCA DE ESMERALDAS | | 1 999 | 993 | 1 006 | 445 | 147 | 612 | 354 |
| AMADORES (LOS AMADOR) | AMATEPEC | 220 | 99 | 121 | 50 | 17 | 66 | 37 |
| ARRAYAN, EL | AMATEPEC | 100 | 43 | 57 | 26 | 5 | 29 | 19 |
| BARRANCA DE LOS BLANCOS | AMATEPEC | 32 | 23 | 9 | 8 | 2 | 12 | 1 |
| CINCUENTA ARROBAS | AMATEPEC | 497 | 250 | 247 | 112 | 30 | 161 | 86 |
| CIRIAN, EL | AMATEPEC | 34 | 17 | 17 | 6 | 3 | 11 | 4 |
| GUICUME, EL | AMATEPEC | 24 | 13 | 11 | 5 | 1 | 6 | 8 |
| MALAGUEÑA, LA | AMATEPEC | 29 | 15 | 14 | 8 | 1 | 8 | 6 |
| PALMA | AMATEPEC | 32 | 18 | 14 | 3 | 8 | 4 | 8 |
| QUIMICHATENCO | AMATEPEC | 368 | 185 | 183 | 76 | 42 | 107 | 62 |
| RAYUELA, LA | AMATEPEC | 179 | 86 | 93 | 46 | 6 | 53 | 37 |
| RINCON DE ESMERALDA | AMATEPEC | 200 | 108 | 92 | 53 | 17 | 61 | 27 |
| SAN JOSE | AMATEPEC | 208 | 99 | 109 | 44 | 12 | 64 | 50 |
| ZAPOTE, EL | AMATEPEC | 76 | 37 | 39 | 8 | 3 | 30 | 9 |
| EN LOCALIDADES DE 1 Y 2 VIVIENDAS | | - | - | - | - | - | - | - |

Población total por ejido y localidad según principales características

CUADRO No. 1

PARTE A
continuación

| MUNICIPIO EJIDO LOCALIDAD | UBICACION MUNICIPAL DE LA LOCALIDAD | POBLACION TOTAL EJIDAL | HOMBRES | MUJERES | POBLACION DE 6 A 14 AÑOS QUE SABE LEER Y ESCRIBIR | POBLACION DE 6 A 14 AÑOS QUE NO SABE LEER Y ESCRIBIR | POBLACION DE 15 AÑOS Y MAS ALFABETA | POBLACION DE 15 AÑOS Y MAS ANALFABETA |
|--|---|------------------------------|---------|---------|---|--|--|--|
| EJIDO CERRO DEL CAMPO | | 183 | 86 | 95 | 45 | 3 | 87 | 38 |
| CUADRILLA DEL NARANJO | AMATEPEC | 183 | 86 | 95 | 45 | 3 | 87 | 38 |
| EJIDO CINCUENTA ARROBAS | | 404 | 191 | 213 | 97 | 28 | 150 | 84 |
| AGUACATE, EL | AMATEPEC | 161 | 80 | 81 | 38 | 12 | 80 | 19 |
| CAMALOTE, EL | TLATLAYA | 64 | 30 | 34 | 19 | 3 | 21 | 14 |
| CAÑITAS, LAS | AMATEPEC | 22 | 9 | 13 | 8 | - | 12 | 2 |
| HUISTITLA (HUIXTITLA) | AMATEPEC | 157 | 72 | 85 | 36 | 13 | 57 | 29 |
| EJIDO DOLORES | | 957 | 449 | 508 | 213 | 29 | 428 | 150 |
| PALMARILLOS | AMATEPEC | 269 | 126 | 163 | 83 | - | 150 | 52 |
| PIÑA BLANCA | AMATEPEC | 16 | 10 | 8 | 4 | 1 | 10 | 3 |
| SALITRE PALMARILLOS, EL | AMATEPEC | 850 | 313 | 337 | 146 | 26 | 286 | 95 |
| EJIDO LOS TIMBRES | | 470 | 260 | 210 | 105 | 25 | 205 | 75 |
| ENCINOS, LOS | AMATEPEC | 51 | 29 | 22 | 13 | 2 | 20 | 8 |
| TIMBRES, LOS | AMATEPEC | 419 | 231 | 188 | 92 | 23 | 185 | 67 |
| EJIDO PINZANEZ MATUZ | | 372 | 162 | 190 | 99 | 20 | 86 | 66 |
| CABRIOS MATUS | AMATEPEC | 16 | 5 | 13 | 5 | - | 7 | 2 |
| CEIBAS, LAS | AMATEPEC | 32 | 14 | 16 | 7 | 4 | 8 | 7 |
| MANGO MATUS, EL | AMATEPEC | 140 | 77 | 83 | 36 | 6 | 32 | 30 |
| PINZANES MATUZ, LOS | AMATEPEC | 116 | 52 | 64 | 38 | 5 | 28 | 31 |
| POTRERILLOS | AMATEPEC | 20 | 9 | 11 | 5 | 2 | 5 | 3 |
| TAMARINDO MATUS | AMATEPEC | 23 | 13 | 10 | 5 | 1 | 5 | 8 |
| EN LOCALIDADES DE 1 Y 2 VIVIENDAS | | 23 | 12 | 11 | 3 | 2 | 5 | 7 |
| EJIDO QUIMICHATENCO | | 63 | 39 | 44 | 17 | 11 | 23 | 14 |
| COYOL, EL | AMATEPEC | 33 | 16 | 17 | 6 | 3 | 11 | 4 |
| CUADRILLA NUEVA | AMATEPEC | 34 | 14 | 20 | 6 | 8 | 7 | 7 |
| MAMEY, EL | AMATEPEC | 16 | 9 | 7 | 5 | 2 | 5 | 3 |
| EJIDO SAN JOSE DEL PALMAR | | 905 | 422 | 483 | 230 | 41 | 316 | 138 |
| AVIACION | AMATEPEC | 337 | 149 | 186 | 92 | 9 | 117 | 48 |
| BARRANCA DE ESMERALDAS | AMATEPEC | 269 | 136 | 151 | 68 | 16 | 100 | 40 |
| BARRANCA DE LOS SAUZ | AMATEPEC | 46 | 23 | 25 | 14 | - | 23 | 6 |
| CHAQUETA, LA | AMATEPEC | 120 | 57 | 63 | 28 | 8 | 38 | 19 |
| CONVENTO, EL | AMATEPEC | 47 | 27 | 20 | 13 | 5 | 14 | 9 |
| PANTALON, EL | AMATEPEC | 50 | 23 | 27 | 10 | 1 | 19 | 12 |
| RANCHO VIEJO | AMATEPEC | 14 | 5 | 9 | 3 | 2 | 5 | 2 |
| EJIDO SAN LUCAS PUEBLO NUEVO | | 528 | 239 | 289 | 152 | 27 | 180 | 92 |
| SAN JUAN | AMATEPEC | 124 | 66 | 56 | 24 | 13 | 25 | 31 |
| SITIO, EL | AMATEPEC | 362 | 150 | 212 | 116 | 13 | 121 | 51 |
| TINAJAS, LAS | AMATEPEC | 42 | 23 | 19 | 12 | 1 | 14 | 10 |
| EJIDO SAN MARTIN | | 215 | 113 | 102 | 50 | 11 | 66 | 50 |
| SALITRE DE LOPEZ | AMATEPEC | 215 | 113 | 102 | 50 | 11 | 66 | 42 |
| EJIDO SAN MIGUEL | | 1 049 | 466 | 583 | 289 | 36 | 366 | 173 |
| CERRO VERDE | AMATEPEC | 108 | 49 | 59 | 31 | 2 | 35 | 25 |
| RANCHO, EL | AMATEPEC | 673 | 314 | 359 | 174 | 30 | 239 | 111 |
| ZAPOTE, EL | AMATEPEC | 268 | 123 | 145 | 84 | 4 | 92 | 37 |
| EJIDO SANTIAGO | | 329 | 175 | 154 | 92 | 3 | 149 | 36 |
| SANTIAGO | AMATEPEC | 329 | 175 | 154 | 92 | 3 | 149 | 36 |
| EJIDO TLANCANO | | 324 | 183 | 161 | 89 | 24 | 92 | 67 |
| CERRO DEL COYOL | AMATEPEC | 188 | 86 | 91 | 38 | 12 | 50 | 32 |
| PAREDES, LAS | AMATEPEC | 34 | 18 | 18 | 10 | 1 | 9 | 4 |
| PASO DE LA PAROTA | AMATEPEC | 65 | 39 | 46 | 20 | 8 | 26 | 17 |
| TLAPANCO, EL | AMATEPEC | 39 | 21 | 18 | 3 | 3 | 7 | 14 |
| AMECAMECA | | | | | | | | |
| COMUNIDAD AGRARIA SAN PEDRO NEXAPA | | 121 | 56 | 83 | 26 | 6 | 54 | 6 |
| SAN JUAN GRANDE | AMECAMECA | 121 | 56 | 83 | 26 | 6 | 54 | 6 |
| COMUNIDAD AGRARIA SANTIAGO CUAUTENCO | | 1 069 | 514 | 555 | 267 | 19 | 544 | 67 |
| SANTIAGO CUAUTENCO | AMECAMECA | 1 018 | 500 | 516 | 267 | 19 | 493 | 67 |
| EN LOCALIDADES DE 1 Y 2 VIVIENDAS | | 51 | 14 | 37 | - | - | 51 | - |
| EJIDO AMECAMECA | | 111 | 61 | 50 | 16 | 7 | 39 | 22 |
| CUILXOTITLA | AMECAMECA | 31 | 19 | 12 | 5 | 1 | 14 | 4 |
| RANCHO COAPEXCO | AMECAMECA | 22 | 22 | 14 | 6 | 2 | 14 | 6 |
| RANCHO TEPEYEHUATL | AMECAMECA | 20 | 11 | 9 | 3 | 2 | 6 | 3 |
| EN LOCALIDADES DE 1 Y 2 VIVIENDAS | | 24 | 9 | 15 | 2 | 2 | 3 | 7 |
| EJIDO SANTIAGO CUAUTENCO | | 238 | 123 | 115 | 55 | 6 | 115 | 12 |
| PUEBLO NUEVO | AMECAMECA | 238 | 123 | 115 | 55 | 6 | 115 | 12 |
| APAXCO | | | | | | | | |
| EJIDO APAXCO Y SUS BARRIOS | | 22 | 13 | 9 | 7 | - | 7 | 7 |
| TABLON GRANDE | APAXCO | 22 | 13 | 9 | 7 | - | 7 | 7 |
| EN LOCALIDADES DE 1 Y 2 VIVIENDAS | | - | - | - | - | - | - | - |
| ATENCO | | | | | | | | |
| EJIDO COLONIA FRANCISCO I. MADERO | | 340 | 181 | 159 | 61 | 6 | 172 | 11 |
| FRANCISCO I. MADERO | ATENCO | 340 | 181 | 159 | 61 | 6 | 172 | 11 |
| EJIDO NEXQUIPAYAC | | 555 | 266 | 269 | 144 | 16 | 266 | 39 |
| CHILELECO, EL | ATENCO | 268 | 129 | 159 | 85 | 9 | 141 | 25 |
| EJIDO DE NEXQUIPAYAC | ATENCO | 126 | 58 | 66 | 36 | 6 | 36 | 6 |
| EJIDO DE SAN SALVADOR ATENCO | ATENCO | 98 | 55 | 41 | 31 | 2 | 44 | 4 |
| SAN MIGUEL ARCANGEL | ATENCO | 45 | 24 | 21 | 12 | 2 | 21 | 4 |
| EJIDO SAN SALVADOR | | 826 | 316 | 310 | 160 | 16 | 312 | 27 |
| PASTORIA, LA | ATENCO | 826 | 316 | 310 | 160 | 16 | 312 | 27 |
| EJIDO SANTA ISABEL IXTAPAN | | 757 | 376 | 381 | 208 | 19 | 384 | 19 |
| COLONIA NEZAHUALCOYOTL | ATENCO | 70 | 42 | 28 | 21 | - | 44 | - |
| HORNOS, LOS | ATENCO | 38 | 18 | 16 | 10 | 1 | 16 | 2 |
| SAN BARTOLO (NUEVA SANTA ROSA) | ATENCO | 651 | 316 | 335 | 177 | 18 | 324 | 17 |
| EJIDO ZAPOTLAN | | 1 903 | 950 | 953 | 500 | 37 | 986 | 67 |
| PALO GACHO | TEXCOCO | 76 | 41 | 35 | 22 | 4 | 33 | 9 |
| SAN MIGUEL CHICONCUAC | ATENCO | 126 | 60 | 66 | 26 | - | 67 | 10 |
| ZAPOTLAN | ATENCO | 1 701 | 649 | 852 | 450 | 33 | 886 | 78 |
| ATLACOMULCO | | | | | | | | |
| COMUNIDAD AGRARIA SAN ANTONIO ENCHISI | | 1 865 | 869 | 996 | 502 | 55 | 636 | 371 |
| SAN FRANCISCO CHALCHIHUAPAN | ATLACOMULCO | 1 865 | 869 | 996 | 502 | 55 | 638 | 371 |
| COMUNIDAD AGRARIA SAN BARTOLO LANZADOS | | 1 038 | 510 | 526 | 268 | 31 | 411 | 111 |
| SAN BARTOLO LANZADOS | ATLACOMULCO | 1 036 | 510 | 526 | 268 | 31 | 411 | 111 |
| EJIDO ATLACOMULCO (SECC CUENDO) | | 963 | 475 | 488 | 223 | 31 | 444 | 63 |
| CANTARILLA | ATLACOMULCO | 26 | 13 | 13 | 8 | 1 | 8 | 1 |
| CUENDO | ATLACOMULCO | 568 | 281 | 287 | 143 | 15 | 252 | 37 |
| MANTO, EL | ATLACOMULCO | 58 | 26 | 32 | 6 | 2 | 37 | 4 |
| PALMA, LA | ATLACOMULCO | 311 | 155 | 158 | 65 | 10 | 467 | 21 |

INEGI. Estado de México : datos por ejido y comunidad agraria. 1997

Población total por ejido y localidad según principales características

**CUADRO No. 1
PARTE A
continuación**

| MUNICIPIO EJIDO LOCALIDAD | UBICACION MUNICIPAL DE LA LOCALIDAD | POBLACION TOTAL EJIDAL | HOMBRES | MUJERES | POBLACION DE 6 A 14 AÑOS QUE SABE LEER Y ESCRIBIR | POBLACION DE 6 A 14 AÑOS QUE NO SABE LEER Y ESCRIBIR | POBLACION DE 15 AÑOS Y MAS ALFABETA | POBLACION DE 15 AÑOS Y MAS ANALFABETA |
|-------------------------------------|---|------------------------------|---------|---------|---|--|--|--|
| EJIDO CERRITO COLORADO | | 375 | 194 | 161 | 69 | 17 | 159 | 41 |
| CERRITO COLORADO | ATLACOMULCO | 375 | 194 | 161 | 69 | 17 | 159 | 41 |
| EJIDO EL MANTO | | 430 | 220 | 210 | 125 | 7 | 161 | 35 |
| EJIDO MANTO DEL RIO ARRIBA | ATLACOMULCO | 430 | 220 | 210 | 125 | 7 | 161 | 35 |
| EJIDO EL SALTO | | 332 | 177 | 155 | 74 | 16 | 147 | 37 |
| SALTO, EL | ATLACOMULCO | 332 | 177 | 155 | 74 | 16 | 147 | 37 |
| EJIDO MANTO DEL RIO | | 605 | 365 | 420 | 254 | 21 | 276 | 106 |
| MANTO DEL RIO | ATLACOMULCO | 605 | 365 | 420 | 254 | 21 | 276 | 106 |
| EJIDO RINCON DE LA CANDELARIA | | 1 161 | 545 | 556 | 276 | 29 | 471 | 118 |
| RINCON DE LA CANDELARIA | ATLACOMULCO | 1 161 | 545 | 556 | 276 | 29 | 471 | 118 |
| RINCON DE LA CANDELARIA, EL | ATLACOMULCO | 944 | 466 | 476 | 242 | 20 | 406 | 96 |
| EJIDO SAN FELIPE PUEBLO NUEVO | | 1 512 | 739 | 773 | 359 | 147 | 350 | 371 |
| PUEBLO NUEVO | ATLACOMULCO | 1 512 | 739 | 773 | 359 | 147 | 350 | 371 |
| EJIDO SAN IGNACIO DE LOYOLA | | 1 274 | 638 | 838 | 337 | 37 | 579 | 97 |
| JOYA, LA (DOLORES LA JOYA) | ATLACOMULCO | 367 | 183 | 164 | 67 | 14 | 188 | 31 |
| SAN BARTOLO DEL ARENAL | ATLACOMULCO | 478 | 239 | 239 | 137 | 9 | 205 | 30 |
| SAN IGNACIO DE LOYOLA | ATLACOMULCO | 429 | 218 | 213 | 113 | 14 | 208 | 36 |
| EJIDO SAN JOSE TOXHÍ | | 1 006 | 476 | 526 | 225 | 34 | 503 | 67 |
| SAN JOSE TOXI | ATLACOMULCO | 1 006 | 476 | 526 | 225 | 34 | 503 | 67 |
| EJIDO SAN JUAN DE LOS JARROS | | 4 486 | 2 165 | 2 303 | 1 123 | 165 | 1 627 | 644 |
| BOBASHI DE GUADALUPE | ATLACOMULCO | 883 | 415 | 448 | 200 | 55 | 296 | 140 |
| CHOSTO DE LOS JARROS | ATLACOMULCO | 957 | 474 | 463 | 249 | 30 | 344 | 135 |
| EJIDO DE SAN PEDRO DE LOS METATES | | 27 | 12 | 15 | 3 | 1 | 11 | 3 |
| MESA DEL CHOSTO, LA | ATLACOMULCO | 1 163 | 587 | 598 | 303 | 41 | 393 | 161 |
| SAN JUAN DE LOS JARROS | ATLACOMULCO | 1 476 | 717 | 781 | 363 | 36 | 563 | 205 |
| EJIDO SAN LORENZO TLACOTEPEC | | 83 | 41 | 42 | 15 | 9 | 27 | 11 |
| MANZANAS LAS | ATLACOMULCO | 83 | 41 | 42 | 15 | 9 | 27 | 11 |
| EJIDO SAN LUIS BORO | | 164 | 62 | 62 | 33 | 5 | 76 | 10 |
| ANIMAS LAS | ATLACOMULCO | 20 | 10 | 10 | 3 | 2 | 6 | 2 |
| TARRIAS LAS | ATLACOMULCO | 144 | 72 | 72 | 30 | 3 | 72 | 6 |
| EJIDO SANTA CRUZ BOMBATEVI | | 1 137 | 557 | 580 | 262 | 47 | 467 | 102 |
| EJIDO DE SANTA CRUZ BOMBATEVI | ATLACOMULCO | 1 137 | 557 | 580 | 262 | 47 | 467 | 102 |
| EJIDO SANTO DOMINGO SHOMEJE | | 627 | 324 | 303 | 147 | 16 | 292 | 71 |
| SANTO DOMINGO SHOMEJE | ATLACOMULCO | 627 | 324 | 303 | 147 | 16 | 292 | 71 |
| ATLAUTLA | | | | | | | | |
| EJIDO SAN JUAN TEHUIXTILAN | | 380 | 174 | 188 | 76 | 2 | 212 | 10 |
| DELICIAS LAS | ATLAUTLA | 360 | 174 | 188 | 76 | 2 | 212 | 10 |
| EN LOCALIDADES DE 1 Y 2 VIVIENDAS | | - | - | - | - | - | - | - |
| EJIDO SAN MIGUEL ATLAUTLA | | 777 | 375 | 402 | 178 | 11 | 414 | 39 |
| POPO PARK | ATLAUTLA | 777 | 375 | 402 | 178 | 11 | 414 | 39 |
| AXAPUSCO | | | | | | | | |
| EJIDO AXAPUSCO | | 22 | 14 | 8 | 8 | 1 | 5 | 6 |
| CRUCERO SANTO DOMINGO | AXAPUSCO | 22 | 14 | 6 | 6 | 1 | 5 | 6 |
| EJIDO FRANCISCO I MADERO | | 454 | 232 | 222 | 90 | 13 | 216 | 46 |
| SAN ANTONIO OMETUSCO | AXAPUSCO | 454 | 232 | 222 | 90 | 13 | 216 | 46 |
| EJIDO SAN MIGUEL OMETUSCO | | 263 | 132 | 131 | 74 | 8 | 113 | 22 |
| SAN MIGUEL OMETUSCO | AXAPUSCO | 263 | 132 | 131 | 74 | 8 | 113 | 22 |
| EJIDO SAN NICOLAS TETEPANTLA | | 239 | 123 | 116 | 55 | 9 | 95 | 34 |
| TETEPANTLA (SAN NICOLAS TETEPANTLA) | AXAPUSCO | 239 | 123 | 116 | 55 | 9 | 95 | 34 |
| EJIDO SAN PABLO XUCHITL | | 340 | 176 | 162 | 75 | 26 | 134 | 50 |
| SAN PABLO XUCHI (SAN PABLO XUCHITL) | AXAPUSCO | 340 | 176 | 162 | 75 | 26 | 134 | 50 |
| EJIDO XALA | | 676 | 326 | 348 | 149 | 6 | 369 | 50 |
| XALA | AXAPUSCO | 676 | 326 | 348 | 149 | 6 | 369 | 50 |
| AYAPANGO | | | | | | | | |
| EJIDO SAN CRISTOBAL POXTLA | | 2 | 1 | 1 | 1 | - | 1 | - |
| EN LOCALIDADES DE 1 Y 2 VIVIENDAS | | 2 | 1 | 1 | 1 | - | 1 | - |
| CAPULHUAC | | | | | | | | |
| COMUNIDAD AGRARIA SAN MIGUEL ALMAYA | | 234 | 129 | 105 | 66 | 2 | 118 | 10 |
| CRUZ, LA | CAPULHUAC | 234 | 129 | 105 | 66 | 2 | 116 | 10 |
| EJIDO SAN NICOLAS TLAZALA | | 2 263 | 1 147 | 1 116 | 501 | 42 | 1 222 | 115 |
| SAN NICOLAS TLAZALA | CAPULHUAC | 2 104 | 1 057 | 1 047 | 466 | 37 | 1 128 | 110 |
| SAUCES, LOS | CAPULHUAC | 159 | 90 | 69 | 33 | 5 | 94 | 5 |
| COACALCO | | | | | | | | |
| EJIDO SAN FRANCISCO COACALCO | | 34 | - | 34 | - | - | 34 | - |
| EN LOCALIDADES DE 1 Y 2 VIVIENDAS | | 34 | - | 34 | - | - | 34 | - |
| COATEPEC HARINAS | | | | | | | | |
| EJIDO AGUA AMARGA | | 73 | 38 | 35 | 10 | 7 | 20 | 11 |
| HUAYANALCO | COATEPEC HARINAS | 59 | 29 | 30 | 5 | 6 | 17 | 7 |
| EN LOCALIDADES DE 1 Y 2 VIVIENDAS | | 14 | 9 | 5 | 5 | - | 3 | 2 |
| EJIDO AGUA BENDITA | | 702 | 350 | 352 | 157 | 37 | 269 | 67 |
| AGUA BENDITA | COATEPEC HARINAS | 702 | 350 | 352 | 157 | 37 | 289 | 67 |
| EJIDO CHILTEPEC | | 475 | 239 | 236 | 129 | 23 | 156 | 65 |
| CONCHITA, LA | COATEPEC HARINAS | 105 | 58 | 47 | 20 | 8 | 27 | 23 |
| PICACHO, EL | COATEPEC HARINAS | 370 | 181 | 189 | 109 | 15 | 129 | 42 |
| EJIDO CHILTEPEC DE HIDALGO | | 1 935 | 964 | 972 | 429 | 89 | 843 | 244 |
| ALTA DE LAJA AZUL | COATEPEC HARINAS | 1 111 | 57 | 54 | 21 | 10 | 42 | 18 |
| CHILTEPEC (CHILTEPEC DE HIDALGO) | COATEPEC HARINAS | 1 170 | 563 | 607 | 248 | 43 | 571 | 117 |
| GALERA, LA | COATEPEC HARINAS | 228 | 128 | 100 | 65 | 6 | 86 | 51 |
| LAGUNA, LA | COATEPEC HARINAS | 203 | 105 | 96 | 44 | 13 | 85 | 27 |
| MESAS LAS | COATEPEC HARINAS | 224 | 111 | 113 | 53 | 17 | 79 | 31 |
| EJIDO COATEPEC HARINAS | | 3 935 | 1 988 | 1 967 | 677 | 253 | 1 269 | 842 |
| AGUA AMARGA | COATEPEC HARINAS | 496 | 265 | 233 | 93 | 74 | 149 | 77 |
| COCHISQUILA | COATEPEC HARINAS | 633 | 402 | 431 | 163 | 25 | 424 | 82 |
| FRESNOS, LOS | COATEPEC HARINAS | 223 | 110 | 113 | 49 | 17 | 54 | 43 |
| POTRERO TO EL DEL POTRERO) | COATEPEC HARINAS | 595 | 298 | 297 | 156 | 23 | 142 | 127 |
| SAN FERNANDC | COATEPEC HARINAS | 527 | 270 | 257 | 130 | 36 | 157 | 90 |
| SEGUNDA DEL MONTE (LA PRESA) | COATEPEC HARINAS | 934 | 472 | 462 | 232 | 49 | 296 | 142 |
| TEOCOTITLA | COATEPEC HARINAS | 325 | 151 | 174 | 54 | 29 | 67 | 61 |
| EJIDO EL TELAR | | 425 | 215 | 210 | 73 | 41 | 127 | 79 |
| TELAR, EL | COATEPEC HARINAS | 425 | 215 | 210 | 73 | 41 | 127 | 79 |
| EJIDO LAS VUELTAS | | 1 459 | 674 | 785 | 331 | 61 | 532 | 262 |
| MONTE DE LAS VUELTAS | COATEPEC HARINAS | 239 | 107 | 132 | 58 | 9 | 57 | 59 |
| VUELTAS LAS | COATEPEC HARINAS | 1 220 | 567 | 653 | 273 | 52 | 475 | 203 |

Población total por ejido y localidad según principales características

CUADRO No. 1
PARTE A
continuación

| MUNICIPIO EJIDO LOCALIDAD | UBICACION MUNICIPAL DL LA LOCALIDAD | POBLACION TOTAL EJIDAL | HOMBRES | MUJERES | POBLACION DE 6 A 14 AÑOS QUE SABE LEER Y ESCRIBIR | POBLACION DE 6 A 14 AÑOS QUE NO SABE LEER Y ESCRIBIR | POBLACION DE 15 AÑOS Y MAS ALFABETA | POBLACION DE 15 AÑOS Y MAS ANALFABETA |
|---|---|------------------------------|---------|---------|---|--|--|--|
| EJIDO PALO SECO | | 279 | 139 | 140 | 80 | 17 | 108 | 29 |
| POTRERO REDONDO | COATEPEC HARINAS | 279 | 139 | 140 | 80 | 17 | 108 | 29 |
| EJIDO TECOMATEPEC | | 288 | 149 | 137 | 79 | 8 | 99 | 44 |
| CEDRITO, EL (EL CERRITO) | COATEPEC HARINAS | 288 | 149 | 137 | 79 | 8 | 99 | 44 |
| EJIDO YERBAS BUENAS | | 898 | 455 | 443 | 207 | 38 | 358 | 117 |
| COLONIA GUADALUPE HIDALGO | COATEPEC HARINAS | 480 | 239 | 241 | 104 | 25 | 187 | 84 |
| SAN LUIS (HIDALGO) | COATEPEC HARINAS | 418 | 218 | 202 | 103 | 13 | 189 | 53 |
| COCOTITLAN | | | | | | | | |
| EJIDO COCOTITLAN | | 50 | 29 | 21 | 14 | 2 | 25 | 1 |
| Y, LA | COCOTITLAN | 50 | 29 | 21 | 14 | 2 | 25 | 1 |
| COYOTEPEC | | | | | | | | |
| EJIDO COYOTEPEC | | 39 | 19 | 20 | 4 | 3 | 24 | 6 |
| COLONIA EJIDAL | COYOTEPEC | 39 | 19 | 20 | 4 | 3 | 24 | 6 |
| CUAUTITLAN | | | | | | | | |
| EJIDO SAN MATEO IXTACALCO | | 1 934 | 992 | 942 | 454 | 21 | 1 077 | 81 |
| DOS RIOS ZDA. SECC. | CUAUTITLAN | 1 488 | 222 | 198 | 92 | 5 | 211 | 33 |
| LAGUNA, LA | CUAUTITLAN | 171 | 89 | 82 | 51 | 1 | 90 | 3 |
| MACHERO | CUAUTITLAN | 95 | 42 | 53 | 24 | - | 51 | 6 |
| NUEVA SANTA MARIA | CUAUTITLAN | 591 | 352 | 329 | 159 | 7 | 409 | 18 |
| RANCHO GALESÍ O JESUS MARIA | CUAUTITLAN | 39 | 17 | 22 | 13 | 1 | 13 | 2 |
| SAN ESTEBAN | CUAUTITLAN | 22 | 13 | 9 | 1 | - | 18 | - |
| TEJOCOTE, EL | CUAUTITLAN | 298 | 155 | 143 | 71 | 6 | 185 | 12 |
| TRINIDAD, LA | CUAUTITLAN | 200 | 92 | 108 | 43 | 1 | 120 | 7 |
| CHALCO | | | | | | | | |
| EJIDO CHALCO | | 13 | 7 | 6 | 1 | 1 | 5 | 4 |
| MATÍAS LOPEZ JIMENEZ | IXTAPALUCA | 13 | 7 | 6 | 1 | 1 | 5 | 4 |
| EJIDO LA CANDELARIA TLAPALA | | 40 | 24 | 18 | 10 | 2 | 15 | 7 |
| GRANJA SAN JOSE | CHALCO | 34 | 21 | 13 | 8 | 2 | 13 | 8 |
| EN LOCALIDADES DE 1 Y 2 VIVIENDAS | | 6 | 3 | 3 | 2 | - | 2 | 1 |
| EJIDO SAN ANDRÉS METLA | | 38 | 18 | 20 | 3 | - | 30 | 2 |
| RANCHO EL MORAL (EL MORAL) | CHALCO | 36 | 16 | 20 | 3 | - | 30 | 2 |
| EJIDO SAN JOSE ZAVALA (TELOLO) | | 5 | 2 | 3 | 2 | - | 2 | - |
| EN LOCALIDADES DE 1 Y 2 VIVIENDAS | | 5 | 2 | 3 | 2 | - | 2 | - |
| EJIDO SAN LUCAS AMALINALCO | | 2 | 1 | 1 | - | - | 2 | - |
| EN LOCALIDADES DE 1 Y 2 VIVIENDAS | | 2 | 1 | 1 | - | - | 2 | - |
| EJIDO SAN MARCOS HUJITOCO | | 4 | 2 | 2 | - | - | 2 | - |
| EN LOCALIDADES DE 1 Y 2 VIVIENDAS | | 4 | 2 | 2 | - | - | 2 | - |
| EJIDO SAN MARTÍN CUAUTILPAN | | 88 | 38 | 30 | 20 | 5 | 25 | 7 |
| SAN JERÓNIMO | CHALCO | 80 | 31 | 29 | 18 | 4 | 24 | 6 |
| EN LOCALIDADES DE 1 Y 2 VIVIENDAS | | 8 | 5 | 1 | 2 | 1 | 1 | 1 |
| EJIDO SAN MARTÍN XICO | | 1 832 | 823 | 809 | 373 | 47 | 786 | 98 |
| SAN MARTÍN XICO | CHALCO | 1 832 | 823 | 809 | 373 | 47 | 786 | 98 |
| CHAPA DE MOTA | | | | | | | | |
| COMUNIDAD AGRARIA CHAPA DE MOTA | | 62 | 23 | 39 | 14 | - | 37 | 7 |
| LIMONES, LOS | CHAPA DE MOTA | 62 | 23 | 39 | 14 | - | 37 | 7 |
| COMUNIDAD AGRARIA DONGU | | 2 304 | 1 144 | 1 180 | 600 | 102 | 737 | 371 |
| DONGU | CHAPA DE MOTA | 2 304 | 1 144 | 1 180 | 600 | 102 | 737 | 371 |
| COMUNIDAD AGRARIA SAN FRANCISCO DE LAS TABLAS | | 910 | 459 | 451 | 215 | 44 | 345 | 158 |
| ANIMAS, LAS | CHAPA DE MOTA | 149 | 78 | 73 | 28 | 5 | 39 | 28 |
| SAN FRANCISCO DE LAS TABLAS | CHAPA DE MOTA | 761 | 383 | 378 | 178 | 39 | 288 | 132 |
| EJIDO BARAJAS | | 353 | 195 | 158 | 90 | 18 | 120 | 54 |
| EJIDO DE BARAJAS | CHAPA DE MOTA | 353 | 195 | 158 | 90 | 18 | 120 | 54 |
| EJIDO CADENQUI | | 452 | 217 | 235 | 108 | 30 | 185 | 33 |
| CADENQUI | CHAPA DE MOTA | 452 | 217 | 235 | 108 | 30 | 185 | 33 |
| EJIDO CHAPA DE MOTA | | 540 | 270 | 270 | 132 | 14 | 285 | 80 |
| ESPERANZA, LA | CHAPA DE MOTA | 540 | 270 | 270 | 132 | 14 | 285 | 80 |
| EN LOCALIDADES DE 1 Y 2 VIVIENDAS | | - | - | - | - | - | - | - |
| EJIDO DONGU | | 214 | 95 | 119 | 48 | 20 | 70 | 25 |
| QUINTE, EL | CHAPA DE MOTA | 214 | 95 | 119 | 48 | 20 | 70 | 25 |
| EJIDO LA PALMA | | 134 | 83 | 71 | 35 | - | 83 | 11 |
| CONCEPCIÓN, LA | CHAPA DE MOTA | 134 | 83 | 71 | 35 | - | 83 | 11 |
| EJIDO SAN FELIPE COAMANGO | | 939 | 473 | 488 | 245 | 71 | 288 | 151 |
| EJIDO DE SAN FELIPE COAMANGO | CHAPA DE MOTA | 786 | 381 | 385 | 207 | 62 | 225 | 127 |
| VENTEY | CHAPA DE MOTA | 173 | 92 | 81 | 38 | 9 | 81 | 24 |
| EJIDO SAN FRANCISCO DE LAS TABLAS | | 84 | 32 | 32 | 9 | 4 | 32 | 5 |
| SALTO, EL | CHAPA DE MOTA | 84 | 32 | 32 | 9 | 4 | 32 | 5 |
| EJIDO SANTA ANA MACAVACA | | 257 | 132 | 125 | 50 | 9 | 118 | 38 |
| MACAVACA | CHAPA DE MOTA | 257 | 132 | 125 | 50 | 9 | 118 | 38 |
| CHIAUTLA | | | | | | | | |
| EJIDO SANTIAGO CHIMALPA | | 2 390 | 1 183 | 1 227 | 496 | 86 | 1 289 | 154 |
| SANTIAGO CHIMALPA (CHIMALPA) | CHIAUTLA | 2 390 | 1 183 | 1 227 | 496 | 86 | 1 289 | 154 |
| CHICONCUAC | | | | | | | | |
| EJIDO SANTA MARIA CHICONCUAC | | 389 | 195 | 194 | 104 | 4 | 181 | 28 |
| EJIDO SANTA MARIA CHICONCUAC | CHICONCUAC | 389 | 195 | 194 | 104 | 4 | 181 | 28 |
| CHIMALHUACAN | | | | | | | | |
| EJIDO SANTA MARIA CHIMALHUACAN | | 325 | 156 | 169 | 85 | 16 | 144 | 24 |
| EJIDO DE CHIMALHUACAN | CHIMALHUACAN | 304 | 145 | 159 | 80 | 12 | 138 | 20 |
| PISTA AEREA | CHIMALHUACAN | 21 | 11 | 10 | 5 | 4 | 8 | 4 |
| DONATO GUERRA | | | | | | | | |
| COMUNIDAD AGRARIA CABECERA DE INDIGENAS | | 804 | 385 | 419 | 183 | 20 | 408 | 66 |
| DONATO GUERRA (LA A MALACATEPEC) | DONATO GUERRA | 804 | 385 | 419 | 183 | 20 | 408 | 66 |
| COMUNIDAD AGRARIA SAN JUAN XOCONUSCO | | 3 115 | 1 571 | 1 544 | 663 | 254 | 1 079 | 518 |
| BARRIO DE ARRIBA DE SAN J. X. | DONATO GUERRA | 758 | 383 | 375 | 151 | 50 | 243 | 157 |
| CHIRIMUJO, EL | VALLE DE ALLENDE | 148 | 87 | 79 | 48 | 6 | 57 | 8 |
| SAN JUAN XOCONUSCO | DONATO GUERRA | 2 211 | 1 121 | 1 090 | 468 | 198 | 779 | 353 |
| COMUNIDAD AGRARIA SAN MARTIN OBISPO | | 1 421 | 702 | 719 | 320 | 81 | 538 | 203 |
| SAN MARTIN OBISPO | DONATO GUERRA | 1 421 | 702 | 719 | 320 | 81 | 538 | 203 |
| EJIDO EL CAPULÍN | | 564 | 337 | 327 | 148 | 54 | 208 | 119 |
| CAPULÍN, EL | DONATO GUERRA | 223 | 112 | 111 | 47 | 25 | 59 | 45 |
| FUNDICION, LA | DONATO GUERRA | 103 | 54 | 49 | 18 | 10 | 31 | 19 |
| LLANO REDONDO DE ZARAGOZA | DONATO GUERRA | 136 | 62 | 74 | 26 | 9 | 48 | 25 |
| MACHEROS | DONATO GUERRA | 180 | 84 | 84 | 55 | 6 | 87 | 23 |
| EN LOCALIDADES DE 1 Y 2 VIVIENDAS | | 18 | 9 | 9 | 2 | 2 | 3 | 7 |

INEGI. Estado de México : datos por ejido y comunidad agraria. 1997

Población total por ejido y localidad según principales características

CUADRO No. 1

PARTE A

continuación

| MUNICIPIO EJIDO LOCALIDAD | UBICACION MUNICIPAL DE LA LOCALIDAD | POBLACION TOTAL EJIDAL | HOMBRES | MUJERES | POBLACION DE 6 A 14 AÑOS QUE SABE LEER Y ESCRIBIR | POBLACION DE 6 A 14 AÑOS QUE NO SABE LEER Y ESCRIBIR | POBLACION DE 15 AÑOS Y MAS ALFABETA | POBLACION DE 15 AÑOS Y MAS ANALFABETA |
|---------------------------------------|---|------------------------------|---------|---------|---|--|--|--|
| EJIDO SAN AGUSTIN DE LAS PALOMAS | | 2 495 | 1 265 | 1 230 | 558 | 197 | 816 | 408 |
| SAN AGUSTIN DE LAS PALOMAS | DONATO GUERRA | 2 495 | 1 265 | 1 230 | 558 | 197 | 816 | 408 |
| EJIDO SAN FRANCISCO MIHUALTEPEC | | 327 | 155 | 172 | 72 | 9 | 161 | 28 |
| ARCO, EL | VALLE DE BRAVO | 327 | 155 | 172 | 72 | 9 | 161 | 26 |
| EJIDO SAN LUCAS TEXCALTITLAN | | 917 | 460 | 457 | 197 | 49 | 385 | 122 |
| SAN LUCAS TEXCALTITLAN | DONATO GUERRA | 917 | 460 | 457 | 197 | 49 | 385 | 122 |
| EJIDO SAN MIGUEL XOLTEPEC | | 657 | 338 | 319 | 151 | 28 | 268 | 75 |
| SAN MIGUEL XOLTEPEC | DONATO GUERRA | 657 | 338 | 319 | 151 | 28 | 268 | 75 |
| ECATEPEC | | | | | | | | |
| EJIDO GUADALUPE VICTORIA | | 582 | 287 | 275 | 138 | 12 | 304 | 17 |
| GRANJAS ECATEPEC | COACALCO | 582 | 287 | 275 | 138 | 12 | 304 | 17 |
| EN LOCALIDADES DE 1 Y 2 VIVIENDAS | | - | - | - | - | - | - | - |
| ECATZINGO | | | | | | | | |
| COMUNIDAD AGRARIA SAN PEDRO ECATZINGO | | 811 | 436 | 375 | 221 | 30 | 322 | 91 |
| TLACATOMPA (SAN JUAN TLACATOMPA) | ECATZINGO | 798 | 431 | 387 | 218 | 30 | 318 | 88 |
| EN LOCALIDADES DE 1 Y 2 VIVIENDAS | | 13 | 5 | 8 | 3 | - | 4 | 3 |
| HUEHUETOCA | | | | | | | | |
| EJIDO HUEHUETOCA | | 3 170 | 1 563 | 1 607 | 713 | 100 | 1 542 | 231 |
| ARCOS DEL SITIO | TEPOTZOTLAN | 3 170 | 1 563 | 1 607 | 713 | 100 | 1 542 | 231 |
| SAN ILDEFONSO | HUEHUETOCA | 14 | 7 | 13 | 5 | 1 | 11 | 10 |
| SAN PEDRO XALPA | HUEHUETOCA | 14 | 8 | 8 | 2 | - | 8 | 2 |
| SANTA MARIA | HUEHUETOCA | 1 421 | 885 | 736 | 310 | 48 | 889 | 87 |
| EN LOCALIDADES DE 1 Y 2 VIVIENDAS | | 1 898 | 848 | 850 | 396 | 51 | 836 | 132 |
| HUEYOXTLA | | | | | | | | |
| EJIDO CASA BLANCA | | 299 | 146 | 153 | 84 | 9 | 139 | 33 |
| CASA BLANCA | HUEYOXTLA | 299 | 146 | 153 | 84 | 9 | 139 | 33 |
| EJIDO EL CARMEN | | 638 | 303 | 335 | 181 | 12 | 315 | 59 |
| CARMEN, EL | HUEYOXTLA | 638 | 303 | 335 | 181 | 12 | 315 | 59 |
| EJIOU LA GLORIA | | 632 | 344 | 286 | 155 | 12 | 307 | 48 |
| GLORIA, LA (SAN PEDRO LA GLORIA) | HUEYOXTLA | 632 | 344 | 286 | 155 | 12 | 307 | 48 |
| EJIDO SAN JUAN TIANGUISTONGO | | 1 983 | 974 | 789 | 396 | 44 | 708 | 271 |
| TIANGUISTONGO | HUEYOXTLA | 1 983 | 974 | 789 | 396 | 44 | 708 | 271 |
| EJIDO SAN MIGUEL TEPETATES Y NOPALA | | 1 760 | 906 | 854 | 352 | 65 | 900 | 134 |
| NOPALA (GUADALUPE NOPALA) | HUEYOXTLA | 1 760 | 906 | 854 | 352 | 65 | 900 | 134 |
| EJIDO SANTA MARIA AJOLOAPAN | | 24 | 13 | 11 | 8 | - | 8 | 5 |
| SAN MIGUEL TEPETATES | HUEYOXTLA | 24 | 13 | 11 | 8 | - | 8 | 5 |
| EJIDO TEZONTLALPAN | | 1 085 | 555 | 530 | 231 | 30 | 513 | 161 |
| TEZONTLALPA DE ZAPATA (TEZONTLALPAN) | HUEYOXTLA | 1 085 | 555 | 530 | 231 | 30 | 513 | 161 |
| HUIXQUILUCAN | | | | | | | | |
| COMUNIDAD AGRARIA SANTA CRUZ AYOTUXCO | | 518 | 251 | 267 | 112 | 11 | 289 | 39 |
| GLORIETA, LA | HUIXQUILUCAN | 518 | 251 | 267 | 112 | 11 | 289 | 39 |
| EJIDO HUIXQUILUCAN | | 4 986 | 2 523 | 2 443 | 1 077 | 88 | 2 580 | 434 |
| AGUA BENITO | HUIXQUILUCAN | 223 | 107 | 118 | 47 | 2 | 137 | 7 |
| AGUA BLANCA | HUIXQUILUCAN | 874 | 348 | 328 | 181 | 7 | 335 | 59 |
| BARRIO DE CANALES | HUIXQUILUCAN | 1 089 | 516 | 551 | 241 | 25 | 464 | 140 |
| CAÑADA, LA | HUIXQUILUCAN | 342 | 183 | 179 | 76 | 5 | 197 | 11 |
| CIMA, LA | HUIXQUILUCAN | 103 | 50 | 53 | 27 | 2 | 57 | 3 |
| GENERAL IGNACIO ALLENDE | HUIXQUILUCAN | 1 984 | 867 | 797 | 336 | 17 | 1 005 | 77 |
| LLANQ GRANDE | HUIXQUILUCAN | 497 | 285 | 232 | 114 | 11 | 239 | 49 |
| PIEDRA GRANDE | HUIXQUILUCAN | 392 | 205 | 187 | 75 | 19 | 125 | 87 |
| EN LOCALIDADES DE 1 Y 2 VIVIENDAS | | 7 | 2 | 2 | 1 | - | 1 | 1 |
| EJIDO LA MAGDALENA CHICHICASPA | | 5 310 | 2 893 | 2 617 | 1 217 | 95 | 2 757 | 317 |
| BARRIO DE SAN RAMON | HUIXQUILUCAN | 744 | 390 | 354 | 178 | 9 | 375 | 42 |
| CERRITO, EL | HUIXQUILUCAN | 888 | 489 | 419 | 198 | 20 | 431 | 79 |
| HUILOTEAPAN (SAN JOSE) | HUIXQUILUCAN | 405 | 202 | 203 | 85 | 7 | 214 | 27 |
| QBRAJE, EL | HUIXQUILUCAN | 136 | 88 | 70 | 18 | 2 | 79 | 12 |
| PARAJE EL MIRADOR | HUIXQUILUCAN | 1 308 | 645 | 855 | 331 | 20 | 691 | 47 |
| PARAJE LA PERA | HUIXQUILUCAN | 541 | 281 | 280 | 137 | 10 | 258 | 27 |
| SAN JACINTO | HUIXQUILUCAN | 1 298 | 681 | 835 | 270 | 27 | 711 | 83 |
| EJIDC SAN BARTOLOME COATEPEC | | 2 453 | 1 224 | 1 229 | 814 | 53 | 1 217 | 143 |
| COLONIA LA UNIDAD | HUIXQUILUCAN | 399 | 201 | 198 | 106 | 9 | 191 | 14 |
| EJIDO SAN BARTOLOME CUATEPEC | | 844 | 425 | 419 | 200 | 22 | 422 | 54 |
| NOPALERA, LA | HUIXQUILUCAN | 28 | 11 | 17 | 4 | - | 19 | 4 |
| PARAJE TREJO | HUIXQUILUCAN | 630 | 307 | 293 | 147 | 8 | 297 | 46 |
| PEDREGAL, EL | HUIXQUILUCAN | 532 | 280 | 302 | 157 | 14 | 288 | 29 |
| EJIDO SAN CRISTOBAL TEXCALHUACAN | | 1 288 | 144 | 144 | 86 | 4 | 142 | 28 |
| ARENAL | HUIXQUILUCAN | 288 | 144 | 144 | 68 | 4 | 142 | 28 |
| EN LOCALIDADES DE 1 Y 2 VIVIENDAS | | - | - | - | - | - | - | - |
| ISIDRO FABELA | | | | | | | | |
| COMUNIDAD AGRARIA SANTIAGO TLAZALA | | 187 | 89 | 98 | 59 | 2 | 82 | 18 |
| CANOITAS, LAS | ISIDRO FABELA | 24 | 12 | 12 | 11 | - | 4 | 3 |
| ENDEGUIDO | ISIDRO FABELA | 48 | 24 | 22 | 11 | 1 | 21 | 5 |
| PALOMAS, LAS | ISIDRO FABELA | 108 | 48 | 60 | 34 | 1 | 53 | 9 |
| EN LOCALIDADES DE 1 Y 2 VIVIENDAS | | 9 | 5 | 4 | 3 | - | 4 | 1 |
| EJIDO BENITO JUAREZ | | 188 | 82 | 88 | 36 | 5 | 72 | 28 |
| JARROS, LOS | ISIDRO FABELA | 188 | 82 | 88 | 36 | 5 | 72 | 28 |
| EJIDO SAN JUAN TEXCALHUACAN | | 35 | 19 | 18 | 5 | 1 | 20 | 6 |
| LAVADEROS, LOS | ISIDRO FABELA | 35 | 19 | 18 | 5 | 1 | 20 | 6 |
| EJIDO SANTIAGO TLAZALA | | 1 307 | 683 | 644 | 318 | 23 | 846 | 129 |
| AMPLIACION DEL EJIDO TLAZALA | ISIDRO FABELA | 170 | 88 | 82 | 54 | 3 | 80 | 13 |
| EJIDO LA PALMA | ISIDRO FABELA | 874 | 331 | 343 | 157 | 12 | 332 | 62 |
| EJIDO MIRAFLORES | ISIDRO FABELA | 382 | 192 | 170 | 85 | 4 | 185 | 37 |
| TLAZALA (SANTIAGO TLAZALA) | ISIDRO FABELA | 101 | 52 | 49 | 20 | 4 | 49 | 17 |
| IXTAPALUCA | | | | | | | | |
| COMUNIDAD AGRARIA COATEPEC | | 121 | 64 | 57 | 33 | 7 | 48 | 11 |
| PUEBLO NUEVO | XTAPALUCA | 121 | 64 | 57 | 33 | 7 | 48 | 11 |
| EN LOCALIDADES DE 1 Y 2 VIVIENDAS | | - | - | - | - | - | - | - |
| EJIDO IXTAPALUCA | | 1 737 | 1 049 | 688 | 285 | 73 | 787 | 352 |
| CAPULIN, EL | XTAPALUCA | 210 | 118 | 100 | 54 | 1 | 112 | 15 |
| JARAL, EL | XTAPALUCA | 19 | 8 | 11 | 3 | - | 9 | 2 |
| MINJEROS DE XTAPALUCA | XTAPALUCA | 44 | 17 | 27 | 17 | - | 21 | 2 |
| PASO DEL TABLON | XTAPALUCA | 71 | 38 | 33 | 10 | 3 | 41 | 4 |
| VENADO, EL | XTAPALUCA | 54 | 29 | 25 | 5 | - | 5 | 5 |
| ZOCUAPAN | XTAPALUCA | 1 331 | 839 | 492 | 176 | 69 | 573 | 324 |

Población total por ejido y localidad según principales características

CUADRO No. 1

PARTE A

continuación

| MUNICIPIO EJIDO LOCALIDAD | UBICACION MUNICIPAL DE LA LOCALIDAD | POBLACION TOTAL EJIDAL | HOMBRES | MUJERES | POBLACION DE 6 A 14 AÑOS QUE SABE LEER Y ESCRIBIR | POBLACION DE 6 A 14 AÑOS QUE NO SABE LEER Y ESCRIBIR | POBLACION DE 15 AÑOS Y MAS ALFABETA | POBLACION DE 15 AÑOS Y MAS ANALFABETA |
|--|---|------------------------------|---------|---------|---|--|--|--|
| EJIDO LA MAGDALENA ATLICAPAC | | 68 | 36 | 30 | 11 | 9 | 16 | 13 |
| SAN FRANCISCO | IXTAPALUCA | 66 | 36 | 30 | 11 | 9 | 16 | 13 |
| EJIDO RIO FRIO | | 13 | 8 | 5 | 3 | - | 8 | - |
| EN LOCALIDADES DE 1 Y 2 VIVIENDAS | | 13 | 8 | 5 | 3 | - | 8 | - |
| EJIDO SAN FRANCISCO ACJUATLA | | 2 | 2 | - | - | - | - | 2 |
| EN LOCALIDADES DE 1 Y 2 VIVIENDAS | | 2 | 2 | - | - | - | - | 2 |
| EJIDO SANTA BARBARA | | 11 | 7 | 4 | 3 | - | 8 | - |
| EN LOCALIDADES DE 1 Y 2 VIVIENDAS | | 11 | 7 | 4 | 3 | - | 8 | - |
| EJIDO ZOOJIAPAN | | 1 914 | 956 | 958 | 472 | 56 | 790 | 215 |
| GENERAL MANUEL AVILA CAMACHO | IXTAPALUCA | 1 828 | 914 | 914 | 455 | 52 | 743 | 212 |
| MINAS | IXTAPALUCA | 46 | 23 | 23 | 7 | 3 | 27 | - |
| SAN ISIDRO | IXTAPALUCA | 33 | 16 | 17 | 10 | 1 | 15 | 2 |
| EN LOCALIDADES DE 1 Y 2 VIVIENDAS | | 7 | 3 | 4 | - | - | 5 | 1 |
| IXTAPAN DE LA SAL | | | | | | | | |
| EJIDO IXTAPAN DE LA SAL | | 649 | 320 | 329 | 180 | 16 | 259 | 65 |
| SAN ALEJO | IXTAPAN DE LA SAL | 849 | 320 | 329 | 180 | 16 | 259 | 65 |
| IXTAPAN DEL ORO | | | | | | | | |
| COMUNIDAD AGRARIA MIAHUATLAN DE HIDALGO | | 1 310 | 679 | 631 | 258 | 100 | 433 | 226 |
| EJIDO, EL | IXTAPAN DEL ORO | 436 | 236 | 200 | 92 | 37 | 135 | 69 |
| MIAHUATLAN DE HIDALGO | IXTAPAN DEL ORO | 779 | 392 | 387 | 155 | 53 | 270 | 131 |
| SABANILLA | IXTAPAN DEL ORO | 30 | 17 | 13 | 8 | 2 | 8 | 8 |
| SAN TELMO | IXTAPAN DEL ORO | 65 | 34 | 31 | 9 | 3 | 20 | 16 |
| COMUNIDAD AGRARIA SAN MIGUEL IXTAPAN | | 712 | 371 | 341 | 188 | 33 | 266 | 77 |
| CASAS LARGAS | IXTAPAN DEL ORO | 24 | 11 | 13 | 4 | - | 15 | - |
| TUTUAPAN | IXTAPAN DEL ORO | 673 | 352 | 321 | 183 | 32 | 244 | 75 |
| EN LOCALIDADES DE 1 Y 2 VIVIENDAS | | 15 | 8 | 7 | 1 | 2 | 7 | 2 |
| EJIDO LA CALERA | | 2 940 | 1 303 | 1 337 | 570 | 51 | 1 032 | 284 |
| CIENEQUILLAS | SANTO TOMAS | 19 | 8 | 11 | 4 | - | 7 | 4 |
| IXTAPAN DEL ORO | IXTAPAN DEL ORO | 1 273 | 627 | 646 | 217 | 15 | 482 | 86 |
| RINCON GRANDE | SANTO TOMAS | 527 | 276 | 251 | 127 | 16 | 210 | 87 |
| RINCON VIVERO | SANTO TOMAS | 471 | 223 | 248 | 120 | 12 | 177 | 68 |
| SAN PEDRO IXTAPANTONGO | SANTO TOMAS | 350 | 171 | 179 | 102 | 9 | 156 | 39 |
| EJIDO MILPILLAS | | 322 | 150 | 172 | 62 | 26 | 93 | 60 |
| CALERA, LA (LOS GALLOS) | IXTAPAN DEL ORO | 322 | 150 | 172 | 62 | 28 | 93 | 80 |
| EJIDO SAN MARTIN OCOXITEPEC | | 451 | 223 | 228 | 111 | 25 | 192 | 57 |
| SAN MARTIN OCOXITEPEC | IXTAPAN DEL ORO | 451 | 223 | 228 | 111 | 25 | 192 | 57 |
| EJIDO SAN MIGUEL IXTAPAN | | 272 | 139 | 133 | 71 | 11 | 108 | 37 |
| CHILAR, EL | IXTAPAN DEL ORO | 272 | 139 | 133 | 71 | 11 | 108 | 37 |
| EJIDO SAN PEDRO EL CHICO | | 757 | 400 | 357 | 199 | 44 | 214 | 137 |
| MILPILLAS | IXTAPAN DEL ORO | 330 | 173 | 157 | 90 | 25 | 99 | 36 |
| PUERTA, LA | IXTAPAN DEL ORO | 112 | 61 | 51 | 27 | 2 | 35 | 29 |
| RINCON DEL CARMEN | SANTO TOMAS | 219 | 113 | 106 | 62 | 6 | 56 | 45 |
| SAN PEDRO EL GRANDE | SANTO TOMAS | 96 | 53 | 43 | 20 | 11 | 24 | 25 |
| IXTLAHUACA | | | | | | | | |
| EJIDO CONCEPCION ATOTONILCO DE LOS BAÑOS | | 1 427 | 665 | 742 | 409 | 34 | 483 | 236 |
| E DE LA CONCEPCION DE LOS BAÑOS 1 | IXTLAHUACA | 795 | 373 | 422 | 231 | 19 | 255 | 135 |
| E DE LA CONCEPCION DE LOS BAÑOS 2 | IXTLAHUACA | 602 | 295 | 307 | 173 | 15 | 216 | 96 |
| SAN JOSE DE BELLEJE (VILLEJE) | JOCOTITLAN | 30 | 17 | 13 | 5 | - | 12 | 5 |
| EJIDO EL RINCON | | 662 | 284 | 378 | 178 | 14 | 258 | 97 |
| RINCON, EL | IXTLAHUACA | 662 | 284 | 378 | 178 | 14 | 258 | 97 |
| EJIDO GUADALUPE CACHI | | 2 270 | 1 054 | 1 216 | 461 | 194 | 476 | 587 |
| GUADALUPE CACHI | IXTLAHUACA | 2 270 | 1 054 | 1 216 | 461 | 194 | 476 | 587 |
| EJIDO IXTLAHUACA | | 480 | 231 | 229 | 125 | 14 | 164 | 61 |
| HUERFUE | IXTLAHUACA | 480 | 231 | 229 | 125 | 14 | 164 | 61 |
| EJIDO JALPA DE DOLORES | | 516 | 254 | 264 | 136 | 16 | 215 | 74 |
| JALPA DOLORES (JALPA DE DOLORES) | IXTLAHUACA | 516 | 254 | 264 | 136 | 16 | 215 | 74 |
| EJIDO LA CONCEPCION ENYEGE | | 1 751 | 805 | 956 | 473 | 56 | 680 | 288 |
| CONCEPCION ENYEGE | IXTLAHUACA | 1 751 | 805 | 956 | 473 | 56 | 680 | 288 |
| EJIDO LA GUADALUPANA | | 1 197 | 606 | 591 | 254 | 62 | 455 | 200 |
| GUADALUPANA, LA | IXTLAHUACA | 1 197 | 606 | 591 | 254 | 62 | 455 | 200 |
| EJIDO LA PURISIMA | | 697 | 350 | 347 | 177 | 19 | 282 | 81 |
| PURISIMA, LA | IXTLAHUACA | 697 | 350 | 347 | 177 | 19 | 282 | 81 |
| EJIDO SAN ANTONIO DE LOS REMEDIOS | | 1 303 | 637 | 666 | 302 | 41 | 527 | 206 |
| SAN ANTONIO DE LOS REMEDIOS | IXTLAHUACA | 1 303 | 637 | 666 | 302 | 41 | 527 | 206 |
| SAN FRANCISCO DEL RIO | IXTLAHUACA | 499 | 253 | 246 | 127 | 30 | 150 | 97 |
| EJIDO SAN BARTOLO DEL LLANO | | 411 | 202 | 209 | 134 | 5 | 144 | 53 |
| TROJES, LAS | IXTLAHUACA | 411 | 202 | 209 | 134 | 5 | 144 | 53 |
| EJIDO SAN CRISTOBAL DE LOS BAÑOS 1 | | 355 | 174 | 181 | 94 | 9 | 92 | 86 |
| GUADALUPE DEL RIO | IXTLAHUACA | 355 | 174 | 181 | 94 | 9 | 92 | 86 |
| EJIDO SAN FRANCISCO IXTLAHUACA | | 853 | 369 | 347 | 201 | 20 | 213 | 74 |
| EJIDO SAN LORENZO TOXICO MANZANA 6 | IXTLAHUACA | 853 | 369 | 347 | 201 | 20 | 213 | 74 |
| EJIDO SAN IGNACIO DEL PEDREGAL | | 832 | 421 | 411 | 233 | 39 | 338 | 90 |
| SAN IGNACIO DEL PEDREGAL | IXTLAHUACA | 832 | 421 | 411 | 233 | 39 | 338 | 90 |
| EJIDO SAN LORENZO TOXICO | | 3 853 | 1 829 | 2 024 | 1 061 | 136 | 1 396 | 430 |
| E SAN LORENZO TOXICO MANZANA 7 | IXTLAHUACA | 714 | 320 | 394 | 200 | 26 | 261 | 71 |
| E SAN LORENZO TOXICO MANZANAS 5 Y 8 | IXTLAHUACA | 852 | 387 | 465 | 278 | 36 | 239 | 110 |
| SAN ANTONIO BONIMI | IXTLAHUACA | 1 702 | 831 | 871 | 475 | 42 | 544 | 144 |
| SAN FRANCISCO IXTLAHUACA | IXTLAHUACA | 585 | 281 | 284 | 128 | 32 | 162 | 105 |
| EJIDO SAN MIGUEL ENYEGE | | 793 | 376 | 417 | 225 | 15 | 273 | 118 |
| DOLORES ENYEGE | IXTLAHUACA | 706 | 331 | 375 | 197 | 13 | 243 | 112 |
| SAN MIGUEL EL ALTO | IXTLAHUACA | 87 | 45 | 42 | 28 | 2 | 30 | 8 |
| EJIDO SAN PABLO DE LOS REMEDIOS | | 1 429 | 736 | 691 | 362 | 29 | 680 | 129 |
| SAN JOSE DEL RIO | IXTLAHUACA | 600 | 300 | 300 | 150 | 15 | 263 | 56 |
| SAN PABLO DE LOS REMEDIOS | IXTLAHUACA | 829 | 438 | 391 | 212 | 14 | 387 | 73 |
| EJIDO SAN PEDRO DE LOS BAÑOS | | 402 | 204 | 198 | 92 | 10 | 150 | 59 |
| SAN JOAQUIN | JOCOTITLAN | 402 | 204 | 198 | 92 | 10 | 150 | 59 |
| EJIDO SANTA ANA IXTLAHUACA | | 1 569 | 800 | 769 | 381 | 59 | 544 | 264 |
| SAN ISIDRO BOXIPE | IXTLAHUACA | 1 569 | 800 | 769 | 381 | 59 | 544 | 264 |
| EJIDO SANTA ANA LA LADERA | | 2 379 | 1 097 | 1 282 | 677 | 111 | 654 | 422 |
| SANTA ANA LA LADERA | IXTLAHUACA | 2 379 | 1 097 | 1 282 | 677 | 111 | 654 | 422 |
| EJIDO SANTA MARIA DEL LLANO | | 478 | 241 | 237 | 114 | 18 | 195 | 38 |
| COLONIA VICENTE GUERRERO | IXTLAHUACA | 202 | 105 | 97 | 43 | 7 | 79 | 17 |
| FRANCISCO I MADERO | IXTLAHUACA | 264 | 129 | 135 | 71 | 10 | 111 | 19 |
| LDMITA | IXTLAHUACA | 12 | 7 | 5 | - | - | 5 | 2 |
| EJIDO SANTO DOMINGO DE GUZMAN | | 862 | 432 | 430 | 252 | 15 | 295 | 124 |
| SAN FRANCISCO DE GUZMAN | IXTLAHUACA | 862 | 432 | 430 | 252 | 15 | 295 | 124 |

INEGI. Estado de México : datos por ejido y comunidad agraria, 1997

Población total por ejido y localidad según principales características

CUADRO No. 1

PARTE A

continuación

| MUNICIPIO EJIDO LOCALIDAD | UBICACION MUNICIPAL DE LA LOCALIDAD | POBLACION TOTAL EJIDAL | HOMBRES | MUJERES | POBLACION DE 6 A 14 AÑOS QUE SABE LEER Y ESCRIBIR | POBLACION DE 6 A 14 AÑOS QUE NO SABE LEER Y ESCRIBIR | POBLACION DE 15 AÑOS Y MAS ALFABETA | POBLACION DE 15 AÑOS Y MAS ANALFABETA |
|---|---|------------------------------|---------|---------|---|--|--|--|
| JILOTEPEC | | | | | | | | |
| COMUNIDAD AGRARIA DEXCANI ALTO | | 714 | 378 | 338 | 137 | 19 | 409 | 33 |
| DEXCANI ALTO | JILOTEPEC | 260 | 138 | 122 | 41 | 12 | 143 | 14 |
| HUISACHE, EL | JILOTEPEC | 454 | 240 | 214 | 98 | 7 | 288 | 19 |
| EJIDO CANALEJAS | | 1 328 | 648 | 677 | 324 | 28 | 658 | 77 |
| AGUILA, EL | JILOTEPEC | 94 | 49 | 54 | 25 | 1 | 39 | 5 |
| CANALEJAS (CANALEJAS MAGUEYAL) | JILOTEPEC | 400 | 199 | 201 | 95 | 10 | 199 | 17 |
| PAJARITOS | JILOTEPEC | 502 | 239 | 263 | 110 | 11 | 286 | 32 |
| TEUPAN | JILOTEPEC | 330 | 171 | 159 | 94 | 4 | 154 | 23 |
| EJIDO DEXCANI ALTO | | 413 | 198 | 217 | 108 | 12 | 188 | 31 |
| DANKHO | JILOTEPEC | 413 | 198 | 217 | 108 | 12 | 188 | 31 |
| EJIDO DOXHICHO | | 1 321 | 674 | 847 | 307 | 34 | 890 | 79 |
| DOXHICHO | JILOTEPEC | 1 321 | 674 | 847 | 307 | 34 | 890 | 79 |
| EJIDO EL DURAZNO | | 595 | 292 | 303 | 155 | 18 | 303 | 38 |
| DURAZNO DE CUAUHTEMOC, EL | JILOTEPEC | 595 | 292 | 303 | 155 | 18 | 303 | 38 |
| EJIDO EL ROSAL | | 180 | 99 | 91 | 37 | 2 | 106 | 12 |
| FRESNO, EL | JILOTEPEC | 180 | 99 | 81 | 37 | 2 | 106 | 12 |
| EJIDO JILOTEPEC | | 398 | 203 | 195 | 85 | 13 | 189 | 32 |
| EJIDO DE JILOTEPEC | JILOTEPEC | 374 | 190 | 184 | 79 | 13 | 179 | 32 |
| GAVILLERO, EL | SOYANQUIPAN DE JUAREZ | 24 | 13 | 11 | 6 | - | 10 | - |
| EJIDO LAS MANZANAS | | 143 | 82 | 81 | 39 | 7 | 52 | 15 |
| MANZANAS, LAS | JILOTEPEC | 143 | 82 | 81 | 39 | 7 | 52 | 15 |
| EJIDO MAJUAY | | 605 | 288 | 317 | 132 | 10 | 294 | 65 |
| SALTILLITO, EL | JILOTEPEC | 605 | 288 | 317 | 132 | 10 | 294 | 65 |
| EJIDO SAN LORENZO NENAMICOYAN | | 275 | 139 | 138 | 88 | 11 | 101 | 47 |
| MAQUEDA, LA | JILOTEPEC | 275 | 139 | 138 | 88 | 11 | 101 | 47 |
| EJIDO SAN LORENZO OCTEYUCO | | 344 | 185 | 159 | 58 | 6 | 132 | 14 |
| MAGUEYCITOS | JILOTEPEC | 344 | 185 | 159 | 58 | 6 | 132 | 14 |
| EJIDO SAN PABLO HUANTEPEC | | 595 | 309 | 286 | 150 | 15 | 316 | 34 |
| OJO DE AGUA | JILOTEPEC | 599 | 309 | 290 | 150 | 15 | 316 | 34 |
| EJIDO SANTA MARIA MAGDALENA CALPULALPAN | | 778 | 419 | 357 | 175 | 21 | 333 | 95 |
| APELOTEADO | JILOTEPEC | 40 | 21 | 19 | 6 | 2 | 23 | 4 |
| SAN VICENTE | JILOTEPEC | 738 | 398 | 336 | 169 | 19 | 310 | 91 |
| EJIDO XHIMOJAY | | 1 811 | 804 | 607 | 321 | 52 | 740 | 128 |
| XHIMOJAY | JILOTEPEC | 1 811 | 804 | 607 | 321 | 52 | 740 | 128 |
| EJIDO XHIXHATA Y HUERTAS | | 362 | 188 | 174 | 91 | 8 | 153 | 39 |
| XHITEY, EL | JILOTEPEC | 362 | 188 | 174 | 91 | 8 | 153 | 39 |
| JILOTZINGO | | | | | | | | |
| EJIDO ESPIRITU SANTO | | 63 | 33 | 30 | 9 | 1 | 32 | 9 |
| GALLOS, LOS | JILOTZINGO | 63 | 33 | 30 | 9 | 1 | 32 | 9 |
| EJIDO SANTA ANA JILOTZINGO | | 184 | 82 | 82 | 34 | 3 | 87 | 6 |
| QUISHIGUADA | JILOTZINGO | 184 | 82 | 82 | 34 | 3 | 87 | 6 |
| EJIDO SANTA MARIA MAZATLA | | 84 | 41 | 43 | 33 | - | 34 | 8 |
| MAZATLA | JILOTZINGO | 84 | 41 | 43 | 33 | - | 34 | 8 |
| JIQUIPILCO | | | | | | | | |
| EJIDO EMILIANO ZAPATA | | 277 | 137 | 140 | 75 | 14 | 87 | 43 |
| COLONIA EMILIANO ZAPATA | JIQUIPILCO | 277 | 137 | 140 | 75 | 14 | 87 | 43 |
| EJIDO LLANO GRANDE | | 228 | 114 | 112 | 55 | 5 | 117 | 10 |
| EJIDO LLANO GRANDE (PLANTA PILOTO) | JIQUIPILCO | 228 | 114 | 112 | 55 | 5 | 117 | 10 |
| EJIDO LOMA DE MALACOTA | | 1 891 | 937 | 854 | 427 | 89 | 526 | 307 |
| EJIDO LOMA DE MALACOTA | JIQUIPILCO | 1 891 | 937 | 854 | 427 | 89 | 526 | 307 |
| EJIDO MAÑI | | 1 124 | 587 | 537 | 298 | 28 | 503 | 84 |
| EJIDO MAÑI | JIQUIPILCO | 1 124 | 587 | 537 | 298 | 28 | 503 | 84 |
| GRANJAS, LAS | JIQUIPILCO | 445 | 238 | 209 | 118 | 7 | 217 | 24 |
| EJIDO MOSTEJE | | 421 | 211 | 210 | 108 | 18 | 181 | 51 |
| MOSTEJE (MOSTEJE) | JIQUIPILCO | 421 | 211 | 210 | 108 | 18 | 181 | 51 |
| EJIDO NIGINI | | 962 | 480 | 502 | 243 | 28 | 430 | 112 |
| SAN ANTONIO NIGINI | JIQUIPILCO | 962 | 480 | 502 | 243 | 28 | 430 | 112 |
| EJIDO RANCHERIA AMARILLAS | | 478 | 238 | 240 | 128 | 13 | 180 | 57 |
| DOLORES AMARILLAS | JIQUIPILCO | 478 | 238 | 240 | 128 | 13 | 180 | 57 |
| EJIDO SAN BARTOLO OXTOTITLAN | | 878 | 437 | 441 | 223 | 39 | 299 | 146 |
| LOMA HERMOSA | JIQUIPILCO | 825 | 299 | 328 | 149 | 27 | 211 | 122 |
| SILA | JIQUIPILCO | 253 | 138 | 115 | 74 | 12 | 87 | 24 |
| EJIDO SAN FELIPE SANTIAGO | | 1 898 | 814 | 882 | 474 | 64 | 516 | 322 |
| COLONIA BENITO JUAREZ | JIQUIPILCO | 534 | 252 | 282 | 150 | 10 | 159 | 118 |
| COLONIA MORELOS | JIQUIPILCO | 411 | 202 | 209 | 128 | 20 | 98 | 88 |
| RANCHO ALEGRE | JIQUIPILCO | 751 | 380 | 391 | 198 | 34 | 259 | 118 |
| EJIDO SAN JOSE DEL SITIO | | 1 085 | 514 | 571 | 286 | 30 | 458 | 115 |
| LOMA DEL ASTILLERO (LOMA DEL SITIO) | JIQUIPILCO | 887 | 321 | 368 | 191 | 17 | 303 | 85 |
| LOMA SAN FELIPE SANTIAGO | JIQUIPILCO | 398 | 193 | 205 | 95 | 13 | 153 | 50 |
| EJIDO SAN JUAN JIQUIPILCO | | 2 401 | 1 203 | 1 198 | 590 | 88 | 903 | 371 |
| JARAL, EL (MANZANA B) | JIQUIPILCO | 517 | 254 | 263 | 123 | 22 | 171 | 92 |
| MADROÑO, EL | JIQUIPILCO | 266 | 142 | 124 | 81 | 9 | 103 | 55 |
| PASTORA | JIQUIPILCO | 228 | 118 | 108 | 47 | 10 | 83 | 45 |
| PORTEZUELO | JIQUIPILCO | 748 | 371 | 378 | 177 | 37 | 296 | 90 |
| SAN SIDRO | JIQUIPILCO | 237 | 114 | 123 | 53 | 11 | 82 | 31 |
| SAN MARTIN MORELOS | JIQUIPILCO | 407 | 204 | 203 | 101 | 17 | 158 | 58 |
| EJIDO SAN MIGUEL YUSTEPEC | | 879 | 433 | 446 | 218 | 22 | 400 | 104 |
| SAN MIGUEL YUSTEPEC | JIQUIPILCO | 879 | 433 | 446 | 218 | 22 | 400 | 104 |
| EJIDO SANTA CRUZ TEPEXPAN | | 708 | 337 | 369 | 179 | 38 | 237 | 123 |
| TIERRA BLANCA | JIQUIPILCO | 706 | 337 | 369 | 178 | 38 | 237 | 123 |
| EJIDO SANTA MARIA NATIVITAS | | 714 | 344 | 370 | 151 | 50 | 275 | 98 |
| EJIDO SANTA MARIA NATIVITAS | JIQUIPILCO | 714 | 344 | 370 | 151 | 50 | 275 | 98 |
| JOCOTITLAN | | | | | | | | |
| EJIDO CONCEPCION CARO | | 488 | 233 | 255 | 144 | 7 | 251 | 26 |
| CONCEPCION CARO | JOCOTITLAN | 488 | 233 | 255 | 144 | 7 | 251 | 26 |
| EJIDO PROVIDENCIA II | | 445 | 211 | 234 | 128 | 6 | 191 | 39 |
| SAN PASCUAL MEJE | JOCOTITLAN | 445 | 211 | 234 | 128 | 6 | 191 | 39 |
| EJIDO SAN FRANCISCO CHEJE | | 907 | 452 | 455 | 207 | 28 | 438 | 90 |
| EJIDO CHEJE | JOCOTITLAN | 905 | 451 | 454 | 207 | 28 | 434 | 90 |
| EN LOCALIDADES DE 1 Y 2 VIVIENDAS | | 2 | 1 | 1 | - | - | 2 | - |
| EJIDO SAN JUAN COAJOMULCO | | 170 | 82 | 88 | 34 | 10 | 87 | 38 |
| COLONIA SAN JUAN COAJOMULCO | JOCOTITLAN | 93 | 43 | 50 | 20 | 10 | 17 | 25 |
| ESTACION FLORES DE MARIA | SAN FELIPE DEL PROGRESO | 77 | 39 | 38 | 14 | - | 48 | 11 |
| EN LOCALIDADES DE 1 Y 2 VIVIENDAS | | - | - | - | - | - | - | - |

Población total por ejido y localidad según principales características

CUADRO No. 1
PARTE A
continuación

| MUNICIPIO EJIDO LOCALIDAD | UBICACION MUNICIPAL DE LA LOCALIDAD | POBLACION TOTAL EJIDAL | HOMBRES | MUJERES | POBLACION DE 6 A 14 AÑOS QUE SABE LEER Y ESCRIBIR | POBLACION DE 6 A 14 AÑOS QUE NO SABE LEER Y ESCRIBIR | POBLACION DE 15 AÑOS Y MAS ALFABETA | POBLACION DE 15 AÑOS Y MAS ANALFABETA |
|--|---|------------------------------|---------|---------|---|--|--|--|
| EJIDO SAN JUAN Y SAN AGUSTIN | | 1 846 | 837 | 1 011 | 403 | 32 | 761 | 173 |
| BARRIO BUGHAVISTA | JOCOTITLAN | 202 | 98 | 104 | 46 | 4 | 105 | 20 |
| BARRIO LA ERA | JOCOTITLAN | 203 | 108 | 95 | 51 | 0 | 95 | 15 |
| BARRIO LA SOLEDAD | JOCOTITLAN | 100 | 50 | 50 | 22 | - | 47 | 8 |
| MANGA, LA | JOCOTITLAN | 76 | 34 | 42 | 14 | - | 39 | 8 |
| SAN JACINTO | JOCOTITLAN | 116 | 54 | 64 | 28 | 2 | 56 | 17 |
| TENERIA, LA | JOCOTITLAN | 550 | 284 | 266 | 124 | 6 | 268 | 44 |
| TIAQUAKE | JOCOTITLAN | 399 | 209 | 190 | 118 | 12 | 149 | 61 |
| EJIDO SANTA MARIA ENDARE | | 585 | 288 | 297 | 146 | 13 | 245 | 55 |
| BARRIO RUSO | JOCOTITLAN | 340 | 172 | 168 | 82 | 5 | 151 | 38 |
| OJO DE AGUA | JOCOTITLAN | 225 | 96 | 129 | 64 | 6 | 94 | 17 |
| EJIDO SANTIAGO CASANDEJE | | 188 | 72 | 96 | 57 | 1 | 54 | 15 |
| PALMA, LA | ORO, EL | 168 | 72 | 90 | 57 | 1 | 54 | 15 |
| EJIDO SANTIAGO YECHE | | 5 636 | 2 779 | 2 857 | 1 202 | 134 | 2 748 | 660 |
| BARRIO ENGASEME | JOCOTITLAN | 867 | 317 | 350 | 145 | 16 | 325 | 67 |
| BOYECHE | JOCOTITLAN | 717 | 345 | 372 | 147 | 16 | 355 | 71 |
| ENDAVATI | JOCOTITLAN | 592 | 274 | 318 | 106 | 13 | 295 | 56 |
| FUENTE, LA | JOCOTITLAN | 178 | 88 | 88 | 51 | 6 | 65 | 21 |
| HUEMETLA | JOCOTITLAN | 937 | 466 | 471 | 181 | 12 | 498 | 120 |
| LINDERO, EL | JOCOTITLAN | 531 | 290 | 241 | 136 | 21 | 239 | 54 |
| LUZ, LA | JOCOTITLAN | 559 | 276 | 283 | 116 | 17 | 255 | 94 |
| PROVIDENCIA, LA | JOCOTITLAN | 721 | 354 | 367 | 162 | 15 | 371 | 72 |
| TECOLDTES, LOS | JOCOTITLAN | 152 | 84 | 88 | 30 | 1 | 64 | 28 |
| TULA | JOCOTITLAN | 573 | 277 | 296 | 125 | 13 | 277 | 73 |
| EN LOCALIDADES DE 1 Y 2 VIVIENDAS | | 11 | 6 | 3 | 1 | - | 4 | - |
| EJIDO SIFFARI | | 276 | 153 | 123 | 71 | 8 | 132 | 19 |
| SIFFARI | JOCOTITLAN | 276 | 153 | 123 | 71 | 8 | 132 | 19 |
| JUCHITEPEC | | | | | | | | |
| EJIDO JUCHITEPEC | | 13 | 4 | 9 | 5 | - | 4 | 2 |
| EN LOCALIDADES DE 1 Y 2 VIVIENDAS | | 13 | 4 | 9 | 5 | - | 4 | 2 |
| EJIDO SAN MATIAS CUIJINGO | | 10 | 5 | 5 | 2 | - | 5 | 1 |
| EN LOCALIDADES DE 1 Y 2 VIVIENDAS | | 10 | 5 | 5 | 2 | - | 5 | 1 |
| LERMA | | | | | | | | |
| COMUNIDAD AGRARIA SAN LORENZO HUITZITZILAPAN | | 7 734 | 3 649 | 3 885 | 1 884 | 157 | 3 833 | 784 |
| COLONIA GUADALUPE VICTORIA | LERMA | 1 350 | 658 | 694 | 352 | 23 | 579 | 180 |
| FLOR DE GALLO | LERMA | 190 | 93 | 97 | 48 | 5 | 61 | 24 |
| LOPEZ MATEOS | LERMA | 1 167 | 623 | 564 | 298 | 25 | 518 | 155 |
| MESAS, LAS (LAS MESAS HUITZITZILAPAN) | LERMA | 396 | 200 | 198 | 61 | 10 | 167 | 57 |
| PEÑAS CUATAS | LERMA | 1 907 | 956 | 1 011 | 45 | 4 | 99 | 12 |
| SAN AGUSTIN HUITZITZILAPAN | LERMA | 1 076 | 535 | 541 | 233 | 30 | 568 | 69 |
| SAN LORENZO HUITZITZILAPAN | LERMA | 743 | 371 | 372 | 168 | 18 | 341 | 92 |
| SAN MARTIN HUITZITZILAPAN (LAS RAJAS) | LERMA | 672 | 334 | 338 | 167 | 16 | 315 | 59 |
| SAN PEDRO HUITZITZILAPAN | LERMA | 1 282 | 614 | 648 | 266 | 16 | 622 | 100 |
| UNIDAD HUITZITZILAPAN | LERMA | 659 | 327 | 332 | 166 | 10 | 305 | 38 |
| COMUNIDAD AGRARIA SANTA MARIA TLALMIMILAPAN | | 5 800 | 2 793 | 2 607 | 1 300 | 73 | 2 782 | 569 |
| BARRANCA GRANDE | LERMA | 569 | 268 | 301 | 143 | 3 | 287 | 65 |
| METATE VIEJO | LERMA | 1 196 | 600 | 596 | 255 | 12 | 624 | 105 |
| SANTA MARIA TLALMIMILAPAN | LERMA | 2 001 | 978 | 1 023 | 437 | 21 | 1 060 | 157 |
| ZACAMULPA HUITZITZILAPAN | LERMA | 1 834 | 947 | 667 | 485 | 37 | 811 | 242 |
| EN LOCALIDADES DE 1 Y 2 VIVIENDAS | | - | - | - | - | - | - | - |
| COMUNIDAD AGRARIA SANTIAGO ANALCO | | 1 927 | 967 | 960 | 488 | 20 | 936 | 202 |
| SANTIAGO ANALCO | LERMA | 1 927 | 967 | 960 | 488 | 20 | 936 | 202 |
| EJIDO SAN FRANCISCO XOCHICUAUTLA | | 4 630 | 2 390 | 2 440 | 1 097 | 62 | 2 200 | 689 |
| CONCEPCION XOCHICUAUTLA, LA | LERMA | 1 278 | 655 | 843 | 296 | 26 | 562 | 200 |
| RANCHO VIEJO | LERMA | 41 | 27 | 14 | 6 | 8 | 13 | 8 |
| SAN FRANCISCO XOCHICUAUTLA | LERMA | 2 491 | 1 213 | 1 276 | 569 | 33 | 1 155 | 373 |
| ZACUMULPA TLALMIMILAPAN | LERMA | 1 008 | 509 | 499 | 224 | 14 | 527 | 105 |
| EN LOCALIDADES DE 1 Y 2 VIVIENDAS | | 12 | 6 | 6 | - | - | 3 | 3 |
| EJIDO SAN MIGUEL AMEYALCO | | 731 | 370 | 381 | 150 | 12 | 424 | 33 |
| COLONIA ORTIZ RUBIO | OCOYOACAC | 334 | 174 | 160 | 75 | 6 | 196 | 13 |
| SANTA CRUZ CHINAHUAPAN | LERMA | 397 | 196 | 201 | 75 | 6 | 228 | 20 |
| EJIDO SANTA CATARINA | | 1 205 | 590 | 615 | 255 | 15 | 679 | 70 |
| SANTA CATARINA | LERMA | 1 205 | 590 | 615 | 255 | 15 | 679 | 70 |
| EJIDO SANTA MARIA TLALMIMILAPAN | | 2 143 | 1 087 | 1 050 | 525 | 26 | 1 054 | 190 |
| PUEBLO NUEVO | LERMA | 1 323 | 669 | 654 | 330 | 16 | 639 | 126 |
| REFORMA TLALMIMILAPAN | LERMA | 820 | 416 | 402 | 195 | 10 | 415 | 62 |
| EJIDO SANTIAGO ANALCO | | 1 028 | 486 | 540 | 239 | 19 | 514 | 101 |
| ANALCO (COLONIA AGRICOLA) | LERMA | 1 028 | 486 | 540 | 239 | 19 | 514 | 101 |
| MALINALCO | | | | | | | | |
| COMUNIDAD AGRARIA SAN SIMON EL ALTO | | 1 713 | 844 | 869 | 390 | 53 | 798 | 160 |
| SAN SIMON EL ALTO | MALINALCO | 1 713 | 844 | 869 | 390 | 53 | 798 | 160 |
| EJIDO CHICHICASCO | | 496 | 237 | 261 | 119 | 61 | 225 | 72 |
| PALO DULCE | MALINALCO | 29 | 15 | 14 | 8 | 1 | 11 | 9 |
| PLANTA ALAMEDA (ALAMEDA) | MALINALCO | 154 | 72 | 82 | 34 | 5 | 79 | 16 |
| SAN PEDRO CHICH-CASCO (SAN PEDRO) | MALINALCO | 265 | 126 | 139 | 66 | 5 | 115 | 33 |
| TEPEGUAJES, LOS (LOS TEPEHUAJES) | MALINALCO | 50 | 24 | 26 | 13 | - | 20 | 12 |
| EJIDO COLONIA HIDALGO | | 347 | 175 | 172 | 74 | 6 | 146 | 55 |
| COLONIA HIDALGO (HIDALGO) | MALINALCO | 347 | 175 | 172 | 74 | 8 | 148 | 55 |
| EJIDO EL PLATANAR | | 511 | 285 | 248 | 124 | 11 | 241 | 59 |
| PLATANAR, EL (PLATANAR) | MALINALCO | 511 | 285 | 248 | 124 | 12 | 241 | 59 |
| EJIDO JALMOLONGA | | 714 | 352 | 362 | 172 | 21 | 307 | 75 |
| JALMOLONGA (LA HACIENDA) | MALINALCO | 522 | 256 | 266 | 129 | 17 | 237 | 50 |
| LOMA DEL COPORO | MALINALCO | 41 | 20 | 21 | 10 | 2 | 11 | 5 |
| LOMA, LA | MALINALCO | 151 | 76 | 75 | 33 | 2 | 59 | 20 |
| EJIDO LA LAGUNITA | | 330 | 185 | 165 | 75 | 13 | 145 | 46 |
| PUENTE CAPORAL (LA GUANCHA) | MALINALCO | 330 | 185 | 165 | 75 | 13 | 145 | 46 |
| EJIDO NOXTEPEC DE ZARAGOZA | | 1 287 | 630 | 657 | 308 | 64 | 779 | 169 |
| ALDAMA | MALINALCO | 227 | 112 | 115 | 60 | 13 | 78 | 20 |
| ANGOSTURA, LA | MALINALCO | 64 | 43 | 41 | 20 | 4 | 30 | 20 |
| COLONIA JUAREZ (JUAREZ) | MALINALCO | 498 | 239 | 259 | 104 | 25 | 208 | 57 |
| NOXTEPEC DE ZARAGOZA (EL AGUACATE) | MALINALCO | 478 | 236 | 242 | 124 | 22 | 162 | 71 |
| EJIDO SAN ANDRES NICOLAS BRAVO | | 1 198 | 573 | 625 | 256 | 50 | 537 | 149 |
| COLONIA EMILIANO ZAPATA | MALINALCO | 1 | 12 | 9 | 5 | 3 | 7 | 5 |
| SAN ANDRES NICOLAS BRAVO | MALINALCO | 1 177 | 561 | 616 | 252 | 47 | 530 | 144 |

Población total por ejido y localidad según principales características

**CUADRO No. 1
PARTE A
continuación**

| MUNICIPIO EJIDO LOCALIDAD | UBICACION MUNICIPAL DE LA LOCALIDAD | POBLACION TOTAL EJIDAL | HOMBRES | MUJERES | POBLACION DE 6 A 14 AÑOS QUE SABE LEER Y ESCRIBIR | POBLACION DE 6 A 14 AÑOS QUE NO SABE LEER Y ESCRIBIR | POBLACION DE 15 AÑOS Y MAS ALFABETA | POBLACION DE 15 AÑOS Y MAS ANALFABETA |
|--|---|------------------------------|---------|---------|---|--|--|--|
| EJIDO SAN MARTIN MALINALCO | | 123 | 64 | 59 | 18 | 18 | 17 | 42 |
| CAMPOS DE SAN MARTIN | MALINALCO | 80 | 44 | 36 | 7 | 18 | 10 | 28 |
| CHICHICAXCO EL VIEJO | MALINALCO | 35 | 16 | 19 | 6 | 1 | 7 | 10 |
| EN LOCALIDADES DE 1 Y 2 VIVIENDAS | | 8 | 4 | 4 | 3 | 1 | - | 4 |
| EJIDO SAN NICOLAS | | 551 | 289 | 262 | 103 | 23 | 288 | 85 |
| SAN NICOLAS | MALINALCO | 551 | 289 | 262 | 103 | 23 | 288 | 85 |
| EJIDO SAN SEBASTIAN AMOLA | | 398 | 212 | 184 | 84 | 19 | 152 | 64 |
| AMATE AMARILLO | MALINALCO | 180 | 94 | 86 | 31 | 8 | 73 | 35 |
| HUERTA LA | MALINALCO | 73 | 41 | 32 | 18 | 1 | 31 | 9 |
| TLECUILCO | OCUILAN | 143 | 77 | 66 | 35 | 10 | 48 | 20 |
| EJIDO SANTA MARIA XOQUIAC | | 295 | 140 | 155 | 71 | 5 | 107 | 48 |
| SANTA MARIA XOQUIAC | MALINALCO | 295 | 140 | 155 | 71 | 5 | 107 | 48 |
| MELCHOR OCAMPO | | | | | | | | |
| EJIDO MELCHOR OCAMPO | | 33 | 16 | 17 | 5 | 5 | 7 | 8 |
| GARITA LA | MELCHOR OCAMPO | 33 | 16 | 17 | 5 | 5 | 7 | 8 |
| EJIDO TENOPALCO | | 2 089 | 1 058 | 1 031 | 454 | 38 | 1 218 | 87 |
| TENOPALCO (SAN FRANCISCO TENOPALCO) | MELCHOR OCAMPO | 2 089 | 1 058 | 1 031 | 454 | 38 | 1 218 | 87 |
| METEPEC | | | | | | | | |
| EJIDO SAN MIGUEL TOTOCUITLAPILCO | | 2 208 | 1 114 | 1 094 | 528 | 23 | 1 195 | 123 |
| SAN LUCAS TUNCO (SAN LUCAS) | METEPEC | 2 202 | 1 112 | 1 090 | 525 | 23 | 1 190 | 123 |
| EN LOCALIDADES DE 1 Y 2 VIVIENDAS | | 8 | 2 | 4 | 1 | - | 5 | - |
| MEXICALCINGO | | | | | | | | |
| EJIDO MEXICALTZINGO | | 790 | 392 | 398 | 178 | 15 | 388 | 71 |
| SAN ISIDRO (MEXICALTZINGO) | MEXICALCINGO | 790 | 392 | 398 | 178 | 15 | 388 | 71 |
| MORELOS | | | | | | | | |
| COMUNIDAD AGRARIA SAN BARTOLO MORELOS | | 121 | 62 | 59 | 29 | 3 | 48 | 23 |
| MOJAY | MORELOS | 121 | 62 | 59 | 29 | 3 | 48 | 23 |
| COMUNIDAD AGRARIA SAN GREGORIO MACAPEXCO | | 1 383 | 636 | 727 | 353 | 58 | 358 | 395 |
| SAN GREGORIO MACAPEXCO | MORELOS | 1 383 | 636 | 727 | 353 | 58 | 358 | 395 |
| COMUNIDAD AGRARIA SAN MARCOS TLAZALPAN | | 3 731 | 1 778 | 1 955 | 903 | 210 | 1 073 | 1 019 |
| BELTRAN LA | MORELOS | 300 | 145 | 155 | 83 | 15 | 92 | 84 |
| COLONIA NUEVA | MORELOS | 805 | 403 | 402 | 194 | 47 | 239 | 232 |
| FINCA LA | MORELOS | 183 | 85 | 78 | 41 | 8 | 48 | 42 |
| LAGUNA SECA | MORELOS | 317 | 158 | 159 | 89 | 21 | 79 | 103 |
| SAN MARCOS TLAZALPAN | MORELOS | 2 148 | 985 | 1 161 | 538 | 119 | 815 | 558 |
| EJIDO LAS PALOMAS | | 5 | 2 | 3 | - | - | 2 | 1 |
| EN LOCALIDADES DE 1 Y 2 VIVIENDAS | | 5 | 2 | 3 | - | - | 2 | 1 |
| EJIDO SAN ANTONIO | | 133 | 67 | 66 | 29 | 2 | 61 | 18 |
| SANTA CRUZ | MORELOS | 133 | 67 | 66 | 29 | 2 | 61 | 18 |
| EJIDO SAN GREGORIO MACAPEXCO | | 183 | 88 | 95 | 63 | 3 | 38 | 47 |
| CAXBONCUAC (CASDONCUAC) | MORELOS | 183 | 88 | 95 | 63 | 3 | 38 | 47 |
| EJIDO SAN LORENZO MALACOTA | | 490 | 249 | 241 | 103 | 38 | 148 | 118 |
| BARRIO DE BUENAVISTA | MORELOS | 490 | 249 | 241 | 103 | 38 | 148 | 118 |
| EJIDO SAN MARCOS TLAZALPAN | | 552 | 277 | 275 | 140 | 7 | 251 | 59 |
| BARRIO PRIMERO | MORELOS | 552 | 277 | 275 | 140 | 7 | 251 | 59 |
| EJIDO SAN SEBASTIAN BUENOS AIRES | | 258 | 137 | 122 | 43 | 19 | 72 | 73 |
| OUELITE EL | MORELOS | 258 | 137 | 122 | 43 | 19 | 72 | 73 |
| EJIDO SANTA CLARA DE JUAREZ | | 248 | 133 | 115 | 87 | 9 | 105 | 28 |
| EJIDO DE SAN ANTONIO | MORELOS | 248 | 133 | 115 | 87 | 9 | 105 | 28 |
| EJIDO TLALPUJAHUILLA | | 955 | 472 | 483 | 255 | 30 | 390 | 132 |
| EJIDO BUENOS AIRES | JIOQUIPILCO | 286 | 138 | 148 | 75 | 7 | 118 | 41 |
| NOPALERA LA | JIOQUIPILCO | 173 | 80 | 93 | 49 | 5 | 52 | 35 |
| TLALPUJAHUILLA | MORELOS | 496 | 254 | 242 | 131 | 4 | 220 | 56 |
| EJIDO XHINTE DE LAGOS | | 969 | 470 | 499 | 242 | 53 | 278 | 182 |
| CAÑADA LA | MORELOS | 284 | 127 | 137 | 64 | 17 | 65 | 59 |
| COFRADIA LA | MORELOS | 120 | 63 | 57 | 32 | 5 | 41 | 25 |
| XHINTE DE LAGOS | MORELOS | 585 | 280 | 305 | 148 | 31 | 172 | 98 |
| NAUCALPAN | | | | | | | | |
| COMUNIDAD AGRARIA SAN FRANCISCO CHIMALPA | | 26 | 10 | 18 | 3 | 1 | 10 | 2 |
| VILLA ALPINA | NAUCALPAN | 26 | 10 | 16 | 3 | 1 | 10 | 2 |
| EJIDO CHILUCA | | 155 | 80 | 75 | 32 | 2 | 76 | 18 |
| EJIDO DE CHILUCA | NAUCALPAN | 155 | 80 | 75 | 32 | 2 | 76 | 16 |
| EJIDO EL CRISTO II | | 55 | 28 | 27 | 10 | - | 40 | 3 |
| EJIDO EL CRISTO | NAUCALPAN | 55 | 28 | 27 | 10 | - | 40 | 3 |
| EJIDO LOS REMEDIOS | | 231 | 122 | 109 | 50 | 3 | 128 | 15 |
| COBRADERO EL | NAUCALPAN | 231 | 122 | 109 | 50 | 3 | 128 | 15 |
| EJIDO SAN FRANCISCO CHIMALPA | | 1 842 | 950 | 892 | 489 | 33 | 799 | 175 |
| EJIDO DE SAN FRANCISCO CHIMALPA | NAUCALPAN | 1 213 | 630 | 583 | 326 | 12 | 582 | 83 |
| LLANO DE LAS FLORES | NAUCALPAN | 98 | 47 | 49 | 27 | 1 | 33 | 14 |
| MAGNOLIA | NAUCALPAN | 252 | 129 | 123 | 57 | 8 | 97 | 42 |
| SAN JUAN CHIMALPA VIEJO | NAUCALPAN | 281 | 144 | 137 | 59 | 12 | 107 | 38 |
| EJIDO SAN MATEC NOPALA | | 477 | 242 | 235 | 103 | 6 | 231 | 41 |
| MORA LA | NAUCALPAN | 170 | 89 | 81 | 51 | 4 | 73 | 10 |
| PRICON VERDE | NAUCALPAN | 221 | 112 | 109 | 39 | 10 | 114 | 19 |
| TENTADERO EL | NAUCALPAN | 86 | 41 | 45 | 13 | 2 | 44 | 12 |
| EJIDO SANTIAGO OCCIPACO | | 80 | 31 | 29 | 13 | 1 | 28 | 4 |
| CIPRESSES | NAUCALPAN | 80 | 31 | 29 | 13 | 1 | 28 | 4 |
| EJIDO SANTIAGO TEPATLAXCO | | 1 219 | 612 | 607 | 259 | 38 | 558 | 124 |
| ANIMAS LAS | NAUCALPAN | 49 | 27 | 22 | 10 | 2 | 19 | 5 |
| ARENILLAS LAS | NAUCALPAN | 15 | 8 | 7 | 4 | - | 7 | 2 |
| CHAVACANO EL | NAUCALPAN | 102 | 55 | 47 | 18 | - | 53 | 8 |
| CORDOBA | NAUCALPAN | 129 | 65 | 64 | 20 | 4 | 63 | 13 |
| PUENTE DE PIEDRA | NAUCALPAN | 343 | 173 | 170 | 89 | 22 | 137 | 49 |
| ROSA DE CASTILLA LA | NAUCALPAN | 581 | 284 | 297 | 138 | 10 | 279 | 47 |
| EN LOCALIDADES DE 1 Y 2 VIVIENDAS | | - | - | - | - | - | - | - |
| NEXTLALPAN | | | | | | | | |
| EL DO SAN ANDRES JALIENCO | | 45 | 22 | 23 | 8 | 2 | 28 | 1 |
| COMPUERTA ORIENTE | NEXTLALPAN | 21 | 9 | 12 | 6 | 1 | 12 | - |
| RANCHO GUADALUPE (PALO GRANDE) | NEXTLALPAN | 20 | 10 | 10 | 1 | - | 12 | - |
| EN LOCALIDADES DE 1 Y 2 VIVIENDAS | | 4 | 3 | 1 | 1 | - | 2 | - |
| NICOLAS ROMERO | | | | | | | | |
| EJIDO NICOLAS ROMERO | | 3 349 | 1 653 | 1 696 | 772 | 94 | 1 650 | 238 |
| DOMA LARGA | NICOLAS ROMERO | 1 315 | 652 | 663 | 298 | 25 | 897 | 63 |
| NUEVO TRAFICO | NICOLAS ROMERO | 1 728 | 853 | 873 | 407 | 65 | 785 | 158 |
| TLILAN | NICOLAS ROMERO | 308 | 148 | 160 | 67 | 4 | 168 | 19 |

INEGI. Estado de México : datos por ejido y comunidad agraria. 1997

Población total por ejido y localidad según principales características

**CUADRO No. 1
PARTE A
continuación**

| MUNICIPIO EJIDO LOCALIDAD | UBICACION MUNICIPAL DE LA LOCALIDAD | POBLACION TOTAL EJIDAL | HOMBRES | MUJERES | POBLACION DE 8 A 14 AÑOS QUE SABE LEER Y ESCRIBIR | POBLACION DE 6 A 14 AÑOS QUE NO SABE LEER Y ESCRIBIR | POBLACION DE 15 AÑOS Y MAS ALFABETA | POBLACION DE 15 AÑOS Y MAS ANALFABETA |
|---|---|------------------------------|---------|---------|---|--|--|--|
| EJIDO SAN JOSE EL VIDRIO | | 3 169 | 1 588 | 1 561 | 716 | 94 | 1 620 | 217 |
| COLONIA MORELOS | NICOLAS ROMERO | 1 181 | 556 | 605 | 291 | 34 | 569 | 70 |
| EJIDO SAN JOSE EL VIDRIO | NICOLAS ROMERO | 1 502 | 762 | 720 | 303 | 49 | 777 | 123 |
| JOYA DEL TEJOCOTE | NICOLAS ROMERO | 280 | 138 | 142 | 55 | 8 | 146 | 19 |
| TUBOS LOS | NICOLAS ROMERO | 228 | 112 | 114 | 8 | 3 | 106 | 5 |
| EJIDO SAN JUAN DE LAS TABLAS | | 358 | 195 | 181 | 73 | 11 | 143 | 88 |
| SAN JUAN DE LAS TABLAS | NICOLAS ROMERO | 356 | 185 | 161 | 73 | 11 | 143 | 68 |
| EJIDO SAN PEDRO AZCAPOTZALTONGO | | 265 | 134 | 131 | 53 | 16 | 122 | 24 |
| NUEVO EJIDO | NICOLAS ROMERO | 285 | 134 | 131 | 53 | 18 | 122 | 24 |
| EJIDO SANTA MARIA MAGDALENA CAHUACAN | | 1 469 | 769 | 700 | 313 | 78 | 571 | 237 |
| CONCEPCION | NICOLAS ROMERO | 577 | 292 | 265 | 125 | 10 | 297 | 46 |
| ESPINAS LAS | NICOLAS ROMERO | 30 | 16 | 12 | 10 | - | 6 | 7 |
| MIRANDA | NICOLAS ROMERO | 570 | 289 | 289 | 121 | 40 | 205 | 90 |
| PUENTECILLAS | NICOLAS ROMERO | 292 | 158 | 134 | 57 | 28 | 81 | 68 |
| NOPALTEPEC | | | | | | | | |
| EJIDO SAN FELIPE TEOTITLAN | | 58 | 31 | 27 | 5 | - | 22 | 22 |
| SANTA ANA | AXAPUSCO | 56 | 31 | 27 | 5 | - | 22 | 22 |
| EN LOCALIDADES DE 1 Y 2 VIVIENDAS | | - | - | - | - | - | - | - |
| EJIDO SAN MIGUEL ATEPOXCO | | 2 | 1 | 1 | - | - | 2 | - |
| EN LOCALIDADES DE 1 Y 2 VIVIENDAS | | 2 | 1 | 1 | - | - | 2 | - |
| EJIDO VENTA DE CRUZ | | 89 | 54 | 35 | 13 | 2 | 46 | 18 |
| VENTA DE CRUZ | NOPALTEPEC | 89 | 54 | 35 | 13 | 2 | 46 | 16 |
| DCOYOACAC | | | | | | | | |
| COMUNIDAD AGRARIA SAN JUAN COAPANOAYA | | 90 | 41 | 49 | 13 | - | 64 | 3 |
| CAÑADA HONDA | OCOYOACAC | 34 | 10 | 24 | 8 | - | 21 | 2 |
| CONCHITA LA | OCOYOACAC | 33 | 21 | 12 | 5 | - | 23 | 1 |
| PEÑON EL | OCOYOACAC | 23 | 10 | 13 | 2 | - | 20 | - |
| COMUNIDAD AGRARIA SANTA MARIA LA ASUNCION TEPEXOYUC | | 1 048 | 544 | 504 | 257 | 11 | 529 | 93 |
| JOQUICINGO (XOCHICINGO) | OCOYOACAC | 74 | 36 | 36 | 23 | - | 34 | 6 |
| LOMA BONITA | OCOYOACAC | 526 | 264 | 282 | 134 | 6 | 257 | 49 |
| LOMA DE LOS ESQUIVELES | OCOYOACAC | 446 | 244 | 204 | 100 | 5 | 238 | 36 |
| EJIDO SAN JERONIMO ACAZULCO | | 856 | 323 | 335 | 126 | 14 | 371 | 42 |
| MARQUEZA LA | OCOYOACAC | 852 | 321 | 331 | 126 | 14 | 365 | 42 |
| EN LOCALIDADES DE 1 Y 2 VIVIENDAS | | 6 | 2 | 4 | - | - | 6 | - |
| EJIDO SAN JUAN COAPANOAYA | | 403 | 197 | 206 | 66 | 10 | 195 | 19 |
| RIO HONDITO | OCOYOACAC | 403 | 197 | 206 | 66 | 10 | 195 | 19 |
| EJIDO SAN MARTIN OCOYOACAC | | 179 | 90 | 89 | 45 | 2 | 69 | 9 |
| PIRAME EL | OCOYOACAC | 100 | 51 | 49 | 28 | - | 50 | 4 |
| QUINTA LOS BARANALES | OCOYOACAC | 79 | 39 | 40 | 17 | 2 | 39 | 5 |
| EJIDO SAN PEDRO ATLAPULCO | | 46 | 25 | 23 | 9 | 1 | 25 | 7 |
| VALLE DEL SILENCIO | OCOYOACAC | 46 | 25 | 23 | 9 | 1 | 25 | 7 |
| DCUILAN | | | | | | | | |
| EJIDO CHALMITA DE LA CAÑADA | | 216 | 117 | 101 | 56 | 7 | 98 | 24 |
| PUEBLO NUEVO | OCUILAN | 216 | 117 | 101 | 56 | 7 | 98 | 24 |
| EJIDO OCUILAN | | 16 462 | 6 364 | 6 116 | 3 876 | 569 | 7 487 | 1 700 |
| CINCO CAMINOS | OCUILAN | 260 | 134 | 126 | 56 | 16 | 94 | 47 |
| ACUAHUALTZINGO | OCUILAN | 44 | 25 | 19 | 6 | 3 | 14 | 9 |
| AHUEHUETE EL | OCUILAN | 270 | 138 | 134 | 66 | 7 | 145 | 20 |
| AJUCHITLAN | OCUILAN | 55 | 32 | 23 | 13 | 5 | 24 | 4 |
| AMOLA (SAN ISIDRO AMOLA) | OCUILAN | 141 | 72 | 69 | 4 | 89 | 35 | 13 |
| CANAL EL | OCUILAN | 133 | 72 | 61 | 25 | 5 | 56 | 21 |
| CAPULIN EL | OCUILAN | 72 | 40 | 32 | 21 | 2 | 26 | 6 |
| CAÑADA LA | OCUILAN | 285 | 137 | 146 | 67 | 7 | 135 | 34 |
| CHALMITA | OCUILAN | 1 587 | 784 | 763 | 346 | 42 | 774 | 121 |
| CIENEGA LA | OCUILAN | 356 | 166 | 166 | 61 | 17 | 126 | 68 |
| COLONIA DOCTOR GUSTAVO BAZ | OCUILAN | 555 | 279 | 278 | 145 | 17 | 220 | 60 |
| COYULTEPEC | OCUILAN | 162 | 97 | 85 | 45 | 8 | 61 | 21 |
| ESPERANZA LA | OCUILAN | 212 | 96 | 114 | 55 | 5 | 90 | 27 |
| HACIENDITA LA | OCUILAN | 89 | 38 | 33 | 11 | 1 | 36 | 9 |
| LAGUNITA LA | OCUILAN | 260 | 152 | 128 | 70 | 7 | 121 | 36 |
| LOMAS DE TEOCALZINGO | OCUILAN | 364 | 188 | 176 | 61 | 26 | 150 | 40 |
| MEXICAPPA | OCUILAN | 149 | 67 | 82 | 37 | 4 | 68 | 14 |
| OCOTENGO | OCUILAN | 154 | 81 | 73 | 42 | 9 | 62 | 18 |
| OCUILAN DE ARTEAGA | OCUILAN | 2 106 | 1 035 | 1 071 | 466 | 55 | 1 046 | 165 |
| PASTORIA (LA PASTORIA) | OCUILAN | 346 | 183 | 163 | 89 | 15 | 148 | 38 |
| PICACHO EL | OCUILAN | 501 | 265 | 238 | 111 | 31 | 197 | 67 |
| PUENTE EL | OCUILAN | 467 | 232 | 235 | 108 | 6 | 240 | 37 |
| REFORMA AGRARIA | OCUILAN | 407 | 203 | 204 | 100 | 22 | 176 | 39 |
| RINCON EL | OCUILAN | 58 | 26 | 31 | 11 | 3 | 30 | 8 |
| SAN JUAN ATZINGO | OCUILAN | 1 103 | 566 | 537 | 267 | 38 | 493 | 118 |
| SANTA ANA | OCUILAN | 965 | 490 | 495 | 257 | 36 | 420 | 93 |
| SANTA LUCIA DEL PROGRESO (SANTA LUCIA) | OCUILAN | 949 | 520 | 429 | 215 | 42 | 429 | 94 |
| SANTA MARTHA | OCUILAN | 1 047 | 512 | 535 | 279 | 22 | 504 | 74 |
| SANTA MONICA | OCUILAN | 2 473 | 1 229 | 1 244 | 590 | 73 | 1 166 | 245 |
| TEPEZINGO (TEPETZINGO) | OCUILAN | 341 | 183 | 156 | 81 | 14 | 127 | 49 |
| TOTOC EL (SAN JOSE TOTOC) | OCUILAN | 371 | 164 | 167 | 92 | 16 | 129 | 34 |
| TROJES LAS | OCUILAN | 166 | 92 | 76 | 28 | 12 | 73 | 28 |
| EN LOCALIDADES DE 1 Y 2 VIVIENDAS | | 11 | 6 | 5 | - | - | 3 | 5 |
| ORO EL | | | | | | | | |
| COMUNIDAD AGRARIA SANTA ROSA DE LIMA | | 2 596 | 1 231 | 1 275 | 750 | 94 | 647 | 572 |
| GIGANTE EL | ORO EL | 503 | 244 | 259 | 151 | 22 | 126 | 116 |
| SANTA ROSA DE LIMA | ORO EL | 2 003 | 967 | 1 018 | 599 | 72 | 521 | 454 |
| COMUNIDAD AGRARIA TAPAXCO | | 3 445 | 1 718 | 1 727 | 682 | 140 | 1 470 | 293 |
| CITEJE | ORO EL | 337 | 150 | 187 | 63 | 7 | 147 | 7 |
| CONCEPCION I LA | ORO EL | 167 | 76 | 91 | 36 | 12 | 61 | 20 |
| CONCEPCION II LA (LA CONCEPCION) | ORO EL | 957 | 479 | 478 | 250 | 53 | 367 | 107 |
| ENDOTEJIARE | ORO EL | 424 | 202 | 222 | 116 | 19 | 177 | 50 |
| MAGDALENA MORELOS | ORO EL | 737 | 362 | 355 | 196 | 24 | 325 | 40 |
| MESA LA | ORO EL | 217 | 121 | 96 | 58 | 6 | 95 | 17 |
| TAPAXCO | ORO EL | 349 | 171 | 176 | 74 | 6 | 196 | 17 |
| YOMEJE | ORO EL | 257 | 137 | 120 | 63 | 11 | 100 | 35 |
| EJIDO LA JORDANA | | 286 | 146 | 140 | 73 | 13 | 113 | 27 |
| VENTA DEL AIRE | ORO EL | 286 | 146 | 140 | 73 | 13 | 113 | 27 |

INEGI. Estado de México : datos por ejido y comunidad agraria. 1997

Población total por ejido y localidad según principales características

CUADRO No. 1

PARTE A

continuación

| MUNICIPIO EJIDO LOCALIDAD | UBICACION MUNICIPAL DE LA LOCALIDAD | POBLACION TOTAL EJIDAL | HOMBRES | MUJERES | POBLACION DE 6 A 14 AÑOS QUE SABE LEER Y ESCRIBIR | POBLACION DE 6 A 14 AÑOS QUE NO SABE LEER Y ESCRIBIR | POBLACION DE 15 AÑOS Y MAS ALFABETA | POBLACION DE 15 AÑOS Y MAS ANALFABETA |
|--|---|------------------------------|---------|---------|---|--|--|--|
| EJIDO PRESA BROCKMAN TLALPUJAHUILLA | | 708 | 382 | 346 | 188 | 43 | 239 | 104 |
| LAZARO CARDENAS | ORO. EL | 194 | 104 | 90 | 50 | 9 | 56 | 30 |
| LLANO CUARTO | ORO. EL | 69 | 36 | 33 | 26 | 5 | 12 | 12 |
| LOMA DEL CAPULIN | ORO. EL | 52 | 29 | 23 | 6 | 5 | 16 | 11 |
| PRESA BROCKMAN LA (BROCKMAN) | ORO. EL | 393 | 193 | 200 | 102 | 24 | 153 | 51 |
| EJIDO PUEBLO NUEVO DE LOS ANGELES | | 1 498 | 773 | 728 | 412 | 56 | 592 | 110 |
| PUEBLO NUEVO | ORO. EL | 1 498 | 773 | 726 | 412 | 56 | 592 | 110 |
| EJIDO SAN MIGUEL TLACOTEPEC | | 245 | 130 | 115 | 54 | 11 | 101 | 26 |
| NOPALERA LA | ORO. EL | 245 | 130 | 115 | 54 | 11 | 101 | 26 |
| EJIDO SAN NICOLAS | | 873 | 403 | 470 | 192 | 22 | 455 | 71 |
| SAN NICOLAS EL ORO | ORO. EL | 873 | 403 | 470 | 192 | 22 | 455 | 71 |
| EJIDO SAN NICOLAS TULTENANGO | | 1 469 | 755 | 734 | 385 | 55 | 515 | 221 |
| MOGOTE EL | ORO. EL | 339 | 174 | 165 | 67 | 15 | 117 | 58 |
| SAN NICOLAS TULTENANGO | ORO. EL | 969 | 466 | 483 | 259 | 31 | 316 | 136 |
| TULTENANGO | ORO. EL | 181 | 95 | 88 | 39 | 9 | 60 | 27 |
| EN LOCALIDADES DE 1 Y 2 VIVIENDAS | | - | - | - | - | - | - | - |
| EJIDO SANTA ANA TAPAXCO | | 2 750 | 1 376 | 1 372 | 676 | 66 | 1 214 | 231 |
| ADOLFO LOPEZ MATEOS (LOPEZ MATEOS) | ORO. EL | 510 | 254 | 256 | 144 | 15 | 204 | 43 |
| BASSOCO | ORO. EL | 231 | 111 | 120 | 56 | 8 | 107 | 16 |
| BUENAVISTA | ORO. EL | 652 | 324 | 326 | 146 | 26 | 255 | 76 |
| JORDANA LA | ORO. EL | 655 | 334 | 321 | 155 | 9 | 373 | 19 |
| SAN ISIDRO | ORO. EL | 160 | 76 | 82 | 49 | 2 | 61 | 21 |
| SAN JOSE | ORO. EL | 400 | 202 | 198 | 91 | 22 | 153 | 43 |
| SOLEDAD LA | ORO. EL | 142 | 75 | 67 | 35 | 2 | 61 | 11 |
| EJIDO SANTA CRUZ TEJOCOTE | | 1 014 | 506 | 506 | 261 | 20 | 415 | 123 |
| TEJOCOTE EL (SANTA CRUZ EL TEJOCOTE) | ORO. EL | 1 014 | 506 | 506 | 261 | 20 | 415 | 123 |
| EJIDO SANTA ROSA DE GUADALUPE | | 258 | 124 | 134 | 70 | 4 | 102 | 45 |
| SANTA ROSA DE GUADALUPE | ORO. EL | 258 | 124 | 134 | 70 | 4 | 102 | 45 |
| EJIDO SANTA ROSA DE LIMA | | 815 | 406 | 409 | 200 | 33 | 291 | 133 |
| CERRO LLORON | ORO. EL | 411 | 200 | 211 | 104 | 11 | 152 | 67 |
| CONSUELO EL (EL CARMEN) | SAN FELIPE DEL PROGRESO | 14 | 64 | 49 | 26 | 9 | 45 | 16 |
| LUZ LA | SAN FELIPE DEL PROGRESO | 14 | 7 | 6 | 6 | 1 | 7 | 3 |
| ROSA DEL CALVARIO | SAN FELIPE DEL PROGRESO | 277 | 138 | 141 | 66 | 12 | 67 | 45 |
| EJIDO SANTIAGO OXTEMPAN | | 1 948 | 963 | 965 | 504 | 67 | 722 | 247 |
| AGUA ESCONDIDA | ORO. EL | 420 | 200 | 220 | 68 | 16 | 204 | 31 |
| AQUILES SERDAN | ORO. EL | 216 | 111 | 107 | 47 | 11 | 102 | 21 |
| BARRIO DEL EJIDO DE SANTIAGO OXTEMPAN | ORO. EL | 405 | 201 | 204 | 120 | 21 | 97 | 89 |
| EJIDO SANTIAGO OXTEMPAN | ORO. EL | 905 | 471 | 434 | 249 | 17 | 319 | 126 |
| OTUMBA | | | | | | | | |
| EJIDO AHUATEPEC | | 31 | 21 | 10 | 9 | 2 | 10 | 3 |
| CUAUTENCO | OTUMBA | 31 | 21 | 10 | 9 | 2 | 10 | 3 |
| EJIDO BUENAVISTA | | 95 | 41 | 44 | 14 | 6 | 45 | 12 |
| COLORADO EL | OTUMBA | 48 | 25 | 23 | 7 | 2 | 28 | 9 |
| MCCHA LA | OTUMBA | 37 | 16 | 21 | 7 | 4 | 17 | 3 |
| EJIDO CUAUTLACINGO | | 6 | 4 | 2 | 1 | - | 2 | - |
| EN LOCALIDADES DE 1 Y 2 VIVIENDAS | | 6 | 4 | 2 | 1 | - | 2 | - |
| EJIDO OTUMBA | | 591 | 305 | 286 | 127 | 17 | 275 | 66 |
| ATLA (TECUAUTITLAN ATLA) | AXAPUSCO | 401 | 206 | 195 | 91 | 11 | 195 | 37 |
| COAMILPA | OTUMBA | 76 | 41 | 37 | 16 | 2 | 33 | 10 |
| COLONIA COAMILPA | OTUMBA | 56 | 34 | 24 | 13 | 2 | 24 | 9 |
| KOCHIHUACAN | OTUMBA | 46 | 19 | 27 | 5 | 2 | 16 | 9 |
| EN LOCALIDADES DE 1 Y 2 VIVIENDAS | | 6 | 5 | 3 | - | - | 5 | 3 |
| EJIDO SAN MARCOS | | 5 | 5 | - | - | - | 3 | 2 |
| CAMPERO | OTUMBA | 4 | 4 | - | - | - | 2 | 2 |
| EN LOCALIDADES DE 1 Y 2 VIVIENDAS | | 1 | 1 | - | - | - | 1 | - |
| EJIDO SANTA BARBARA | | 41 | 26 | 15 | 10 | 1 | 20 | 3 |
| EN LOCALIDADES DE 1 Y 2 VIVIENDAS | | 41 | 26 | 15 | 10 | 1 | 20 | 3 |
| EJIDO SANTA MARIA OXTOTIPAC | | 5 | 2 | 3 | - | - | 3 | 2 |
| EN LOCALIDADES DE 1 Y 2 VIVIENDAS | | 5 | 2 | 3 | - | - | 3 | 2 |
| OTZOLOAPAN | | | | | | | | |
| EJIDO LA LABOR | | 364 | 190 | 174 | 80 | 18 | 136 | 52 |
| SAN JOSE EL CALVARIO (CALVARIO) | OTZOLOAPAN | 364 | 190 | 174 | 80 | 18 | 136 | 52 |
| OTZOLOTEPEC | | | | | | | | |
| EJIDO LA CONCEPCION HIDALGO | | 412 | 214 | 196 | 94 | 12 | 190 | 43 |
| TROJES LAS (SAN ISIDRO LAS TROJES) | OTZOLOTEPEC | 412 | 214 | 196 | 94 | 12 | 190 | 43 |
| EJIDO LA PROVIDENCIA | | 1 092 | 537 | 555 | 256 | 39 | 464 | 102 |
| VILLA SECA (LA PROVIDENCIA VILLA SECA) | OTZOLOTEPEC | 1 092 | 537 | 555 | 256 | 39 | 464 | 102 |
| EJIDO MAYORAZGO | | 1 479 | 742 | 737 | 369 | 23 | 686 | 130 |
| MAYORAZGO (SANTA ANA MAYORAZGO) | OTZOLOTEPEC | 1 479 | 742 | 737 | 369 | 23 | 686 | 130 |
| EJIDO SAN AGUSTIN MIMBRES | | 343 | 175 | 168 | 90 | 6 | 157 | 27 |
| EJIDO MIMBRES | TEMOAYA | 343 | 175 | 168 | 90 | 6 | 157 | 27 |
| EJIDO SAN BARTOLO OTZOLOTEPEC | | 3 221 | 1 546 | 1 675 | 790 | 50 | 1 536 | 254 |
| ESPINO EL | XONACATAN | 44 | 67 | 67 | 15 | 1 | 66 | 15 |
| LOMA LA | OTZOLOTEPEC | 1 382 | 656 | 734 | 351 | 23 | 628 | 122 |
| PURISIMA CONCEPCION LA | OTZOLOTEPEC | 1 085 | 513 | 552 | 246 | 14 | 561 | 86 |
| SAN JUAN | OTZOLOTEPEC | 630 | 306 | 322 | 168 | 12 | 283 | 51 |
| EN LOCALIDADES DE 1 Y 2 VIVIENDAS | | - | - | - | - | - | - | - |
| EJIDO SAN JOSE BUENAVISTA EL GRANDE | | 914 | 454 | 460 | 256 | 19 | 406 | 65 |
| Y LA | OTZOLOTEPEC | 914 | 454 | 460 | 256 | 19 | 406 | 65 |
| EJIDO SAN MATEO MOZCOUILPAN | | 737 | 367 | 370 | 206 | 18 | 305 | 73 |
| EJIDO DE MOZCOUILPAN | OTZOLOTEPEC | 737 | 367 | 370 | 206 | 18 | 305 | 73 |
| EJIDO SANTA ANA JILOTLINGO | | 1 780 | 682 | 698 | 405 | 105 | 543 | 402 |
| OXCO EL | OTZOLOTEPEC | 194 | 99 | 95 | 45 | 9 | 50 | 46 |
| PRESA LA | OTZOLOTEPEC | 166 | 64 | 104 | 45 | 10 | 61 | 44 |
| ROSA LA | OTZOLOTEPEC | 1 265 | 644 | 641 | 269 | 83 | 364 | 285 |
| TRAMPA LA | OTZOLOTEPEC | 113 | 55 | 56 | 28 | 3 | 46 | 15 |
| EN LOCALIDADES DE 1 Y 2 VIVIENDAS | | - | - | - | - | - | - | - |
| EJIDO SANTA MARIA TETITLA | | 1 165 | 588 | 599 | 268 | 35 | 515 | 119 |
| CAPULIN EL | OTZOLOTEPEC | 267 | 125 | 142 | 69 | 4 | 139 | 12 |
| EJIDO DE TETITLA | OTZOLOTEPEC | 898 | 441 | 457 | 219 | 31 | 376 | 107 |
| OZUMBA | | | | | | | | |
| EJIDO SANTIAGO MAMALHUAZUCA | | 1 433 | 703 | 730 | 336 | 45 | 665 | 115 |
| SANTIAGO MAMALHUAZUCA | OZUMBA | 1 428 | 696 | 726 | 333 | 45 | 665 | 113 |
| EN LOCALIDADES DE 1 Y 2 VIVIENDAS | | 7 | 5 | 2 | 3 | - | - | 2 |

Población total por ejido y localidad según principales características

**CUADRO No. 1
PARTE A
continuación**

| MUNICIPIO EJIDO LOCALIDAD | UBICACION MUNICIPAL DE LA LOCALIDAD | POBLACION TOTAL EJIDAL | HOMBRES | MUJERES | POBLACION DE 6 A 14 AÑOS QUE SABE LEER Y ESCRIBIR | POBLACION DE 6 A 14 AÑOS QUE NO SABE LEER Y ESCRIBIR | POBLACION DE 15 AÑOS DE 15 AÑOS ALFABETA | POBLACION DE 15 AÑOS DE 15 AÑOS ANALFABETA |
|---|---|------------------------------|---------|---------|---|--|---|---|
| POLOTITLAN | | | | | | | | |
| EJIDO ENCINILLAS | | 570 | 294 | 278 | 160 | 10 | 294 | 31 |
| EJIDO ENCINILLAS EN LOCALIDADES DE 1 Y 2 VIVIENDAS | POLOTITLAN | 570 | 294 | 278 | 160 | 10 | 294 | 31 |
| EJIDO POLOTITLAN | | 233 | 113 | 120 | 41 | 12 | 108 | 37 |
| PURISIMA, LA | POLOTITLAN | 207 | 101 | 106 | 38 | 12 | 98 | 33 |
| SOLEDAD, LA | POLOTITLAN | 28 | 12 | 14 | 3 | - | 12 | 4 |
| EN LOCALIDADES DE 1 Y 2 VIVIENDAS | | - | - | - | - | - | - | - |
| EJIDO SAN ANTONIO POLOTITLAN | | 405 | 210 | 195 | 90 | 3 | 206 | 23 |
| SAN ANTONIO POLOTITLAN (SAN ANTONIO) | POLOTITLAN | 405 | 210 | 195 | 90 | 3 | 206 | 23 |
| EJIDO SAN ISIDRO DEL ALAMO | | 23 | 11 | 12 | 5 | - | 11 | 1 |
| SATELITE, EL | POLOTITLAN | 23 | 11 | 12 | 5 | - | 11 | 1 |
| EJIDO SAN NICOLAS DE LOS CERRITOS CELAYITA | POLOTITLAN | 670 | 329 | 341 | 153 | 7 | 365 | 28 |
| | | 670 | 329 | 341 | 153 | 7 | 365 | 28 |
| SAN FELIPE DEL PROGRESO | | | | | | | | |
| COMUNIDAD AGRARIA SABANETA QUINTANA PALO AMARILLO | SAN FELIPE DEL PROGRESO | 765 | 393 | 372 | 179 | 54 | 254 | 117 |
| SABANETA | SAN FELIPE DEL PROGRESO | 575 | 290 | 285 | 144 | 44 | 190 | 92 |
| COMUNIDAD AGRARIA SAN LUCAS OCOTEPEC | SAN FELIPE DEL PROGRESO | 190 | 103 | 97 | 35 | 10 | 10 | 35 |
| CARMEN OCOTEPEC | SAN FELIPE DEL PROGRESO | 3 341 | 1 684 | 1 677 | 834 | 307 | 623 | 781 |
| SAN LUCAS OCOTEPEC | SAN FELIPE DEL PROGRESO | 870 | 428 | 444 | 151 | 70 | 235 | 203 |
| EJIDO BUENAVISTA CASA BLANCA | SAN FELIPE DEL PROGRESO | 2 471 | 1 236 | 1 233 | 463 | 237 | 588 | 582 |
| BUENAVISTA CASA BLANCA | SAN FELIPE DEL PROGRESO | 186 | 94 | 92 | 51 | 6 | 72 | 23 |
| EJIDO CALVARIO DEL CARMEN | SAN FELIPE DEL PROGRESO | 188 | 94 | 92 | 51 | 6 | 72 | 23 |
| CALVARIO DEL CARMEN | SAN FELIPE DEL PROGRESO | 2 138 | 1 059 | 1 079 | 318 | 299 | 404 | 605 |
| EJIDO CEDRO DE LA MANZANA | SAN FELIPE DEL PROGRESO | 2 138 | 1 059 | 1 078 | 318 | 299 | 404 | 605 |
| CEDRO DE LA MANZANA | SAN FELIPE DEL PROGRESO | 1 090 | 524 | 566 | 269 | 91 | 331 | 193 |
| EJIDO CHICHILPA | SAN FELIPE DEL PROGRESO | 1 090 | 524 | 566 | 269 | 91 | 331 | 193 |
| EJIDO EL RINCON DE LOS PIRULES | SAN FELIPE DEL PROGRESO | 44 | 24 | 20 | 11 | 3 | 11 | 7 |
| CHOTEJE | SAN FELIPE DEL PROGRESO | 44 | 24 | 20 | 11 | 3 | 11 | 7 |
| CHOTEJE | SAN FELIPE DEL PROGRESO | 1 174 | 593 | 581 | 290 | 78 | 368 | 159 |
| EJIDO CONCEPCION DE LA VENTA | SAN FELIPE DEL PROGRESO | 1 174 | 593 | 581 | 290 | 78 | 368 | 159 |
| CONCEPCION DE LA VENTA | SAN FELIPE DEL PROGRESO | 2 064 | 1 015 | 1 049 | 474 | 118 | 474 | 281 |
| SALTO, EL | SAN FELIPE DEL PROGRESO | 1 416 | 698 | 720 | 323 | 76 | 519 | 194 |
| CONCEPCION DEL MONTE | SAN FELIPE DEL PROGRESO | 646 | 317 | 329 | 151 | 40 | 224 | 87 |
| CONCEPCION DEL MONTE | SAN FELIPE DEL PROGRESO | 1 189 | 601 | 588 | 257 | 104 | 382 | 197 |
| ROSA SAN ANTONIO | SAN FELIPE DEL PROGRESO | 964 | 500 | 484 | 217 | 92 | 318 | 159 |
| DOLORES HIDALGO | SAN FELIPE DEL PROGRESO | 205 | 101 | 104 | 40 | 12 | 64 | 38 |
| BARRIO DE TUNDAREO | SAN FELIPE DEL PROGRESO | 2 822 | 1 259 | 1 363 | 679 | 123 | 1 024 | 359 |
| DOLORES HIDALGO | SAN FELIPE DEL PROGRESO | 479 | 246 | 233 | 125 | 35 | 183 | 65 |
| DOTEGIARE | SAN FELIPE DEL PROGRESO | 2 143 | 1 013 | 1 130 | 554 | 111 | 841 | 294 |
| DOTEGIARE | SAN FELIPE DEL PROGRESO | 1 035 | 495 | 540 | 269 | 45 | 377 | 144 |
| CONSUELO EL | SAN FELIPE DEL PROGRESO | 1 035 | 495 | 540 | 269 | 45 | 377 | 144 |
| CONSUELO EL | SAN FELIPE DEL PROGRESO | 384 | 195 | 189 | 108 | 15 | 107 | 84 |
| EL DEPOSITO | SAN FELIPE DEL PROGRESO | 384 | 195 | 189 | 108 | 15 | 107 | 84 |
| CABLE EL | SAN FELIPE DEL PROGRESO | 4 363 | 2 235 | 2 148 | 907 | 338 | 1 418 | 795 |
| CURVA LA | SAN FELIPE DEL PROGRESO | 112 | 51 | 36 | 15 | 11 | 17 | 14 |
| PALMA, LA | SAN FELIPE DEL PROGRESO | 112 | 51 | 31 | 8 | 3 | 33 | 16 |
| PINTAL, EL | SAN FELIPE DEL PROGRESO | 179 | 91 | 88 | 42 | 9 | 47 | 45 |
| PROVIDENCIA | SAN FELIPE DEL PROGRESO | 743 | 373 | 370 | 165 | 40 | 249 | 119 |
| PUNTECILLAS | SAN FELIPE DEL PROGRESO | 627 | 433 | 394 | 198 | 16 | 408 | 79 |
| RAMECE | SAN FELIPE DEL PROGRESO | 812 | 396 | 156 | 54 | 41 | 77 | 78 |
| SAN ANTONIO | SAN FELIPE DEL PROGRESO | 1 629 | 939 | 890 | 355 | 199 | 487 | 368 |
| EL VALERIO | SAN FELIPE DEL PROGRESO | 304 | 151 | 153 | 67 | 19 | 102 | 54 |
| VALERIO, EL | SAN FELIPE DEL PROGRESO | 463 | 235 | 228 | 91 | 32 | 157 | 75 |
| EMILIO PORTES GIL | SAN FELIPE DEL PROGRESO | 577 | 291 | 288 | 176 | 18 | 202 | 93 |
| TEPETITLAN | SAN FELIPE DEL PROGRESO | 577 | 291 | 288 | 176 | 18 | 202 | 93 |
| FABRICA PUEBLO NUEVO | SAN FELIPE DEL PROGRESO | 755 | 378 | 377 | 186 | 46 | 230 | 123 |
| FABRICA PUEBLO NUEVO | SAN FELIPE DEL PROGRESO | 755 | 378 | 377 | 186 | 46 | 230 | 123 |
| FALDA DE LA LOMA | SAN FELIPE DEL PROGRESO | 72 | 30 | 42 | 9 | 4 | 28 | 12 |
| FALDA DE LA LOMA | SAN FELIPE DEL PROGRESO | 72 | 30 | 42 | 9 | 4 | 28 | 12 |
| FRESNO NICHÍ | SAN FELIPE DEL PROGRESO | 2 187 | 1 050 | 1 117 | 563 | 83 | 874 | 238 |
| FRESNO NICHÍ | SAN FELIPE DEL PROGRESO | 528 | 256 | 270 | 163 | 25 | 188 | 43 |
| FRESNO DE NICHÍ, EL | SAN FELIPE DEL PROGRESO | 1 639 | 792 | 847 | 400 | 58 | 586 | 195 |
| BUENAVISTA BUENAVISTA | SAN FELIPE DEL PROGRESO | 1 523 | 803 | 720 | 308 | 115 | 464 | 313 |
| BUENAVISTA CASABLANCA | SAN FELIPE DEL PROGRESO | 248 | 142 | 108 | 52 | 19 | 77 | 59 |
| GUADALUPE BUENAVISTA | SAN FELIPE DEL PROGRESO | 682 | 364 | 318 | 127 | 57 | 218 | 140 |
| HUISACHE, EL | SAN FELIPE DEL PROGRESO | 593 | 297 | 296 | 127 | 39 | 189 | 114 |
| GUADALUPE CHICO | SAN FELIPE DEL PROGRESO | 815 | 408 | 407 | 150 | 111 | 194 | 210 |
| YONSE DE EL CEDRO | SAN FELIPE DEL PROGRESO | 815 | 408 | 407 | 150 | 111 | 194 | 210 |
| GUADALUPE DEL PEDREGAL | SAN FELIPE DEL PROGRESO | 401 | 198 | 203 | 87 | 17 | 151 | 60 |
| GUADALUPE PEDREGAL | SAN FELIPE DEL PROGRESO | 401 | 198 | 203 | 87 | 17 | 151 | 60 |
| GUARDA DE SAN ANTONIO | SAN FELIPE DEL PROGRESO | 1 155 | 568 | 587 | 294 | 87 | 372 | 177 |
| GUARDA DE SAN ANTONIO BUENAVISTA | SAN FELIPE DEL PROGRESO | 1 155 | 568 | 587 | 294 | 87 | 372 | 177 |
| GUARDA LA LAGUNITA | SAN FELIPE DEL PROGRESO | 120 | 66 | 54 | 36 | 6 | 45 | 19 |
| SAN BARTOLO | SAN FELIPE DEL PROGRESO | 120 | 66 | 54 | 36 | 6 | 45 | 19 |
| EN LOCALIDADES DE 1 Y 2 VIVIENDAS | | - | - | - | - | - | - | - |
| EJIDO JALTEPEC | | 2 110 | 1 103 | 1 007 | 391 | 238 | 508 | 538 |
| JALTEPEC | SAN FELIPE DEL PROGRESO | 1 129 | 590 | 539 | 213 | 129 | 257 | 288 |
| PURISIMA JALTEPEC | SAN FELIPE DEL PROGRESO | 981 | 513 | 468 | 178 | 108 | 249 | 240 |
| JESUS CARRANZA | SAN FELIPE DEL PROGRESO | 350 | 167 | 183 | 90 | 17 | 109 | 54 |
| JESUS CARRANZA | SAN FELIPE DEL PROGRESO | 350 | 167 | 183 | 90 | 17 | 109 | 54 |
| LA CABECERA | SAN FELIPE DEL PROGRESO | 177 | 94 | 83 | 45 | 3 | 77 | 23 |
| COLONIA GUADALUPE | SAN FELIPE DEL PROGRESO | 177 | 94 | 83 | 45 | 3 | 77 | 23 |
| LA MESA | SAN FELIPE DEL PROGRESO | 2 494 | 1 237 | 1 257 | 377 | 349 | 538 | 673 |
| CHIVATI | SAN FELIPE DEL PROGRESO | 251 | 111 | 140 | 30 | 4 | 45 | 72 |
| LIJADERO | SAN FELIPE DEL PROGRESO | 598 | 325 | 273 | 118 | 67 | 113 | 173 |
| MESA LA | SAN FELIPE DEL PROGRESO | 1 112 | 540 | 572 | 179 | 149 | 274 | 269 |
| PALO SECO | SAN FELIPE DEL PROGRESO | 533 | 261 | 272 | 52 | 90 | 108 | 159 |
| PURISIMA CONCEPCION MAYORAZGO | SAN FELIPE DEL PROGRESO | 2 221 | 1 076 | 1 145 | 571 | 135 | 660 | 391 |
| MAYORAZGO | SAN FELIPE DEL PROGRESO | 2 221 | 1 076 | 1 145 | 571 | 135 | 660 | 391 |
| LA SOLEDAD | SAN FELIPE DEL PROGRESO | 1 691 | 870 | 821 | 254 | 219 | 439 | 400 |
| SOLEDAD, LA | SAN FELIPE DEL PROGRESO | 1 691 | 870 | 821 | 254 | 219 | 439 | 400 |
| LA TRAMPA | SAN FELIPE DEL PROGRESO | 860 | 343 | 317 | 153 | 47 | 194 | 129 |
| TRAMPA LA (LA TRAMPA GRANDE) | SAN FELIPE DEL PROGRESO | 860 | 343 | 317 | 153 | 47 | 194 | 129 |
| LA TRINIDAD CONCEPCION | SAN FELIPE DEL PROGRESO | 345 | 172 | 173 | 80 | 32 | 86 | 76 |
| SAN ISIDRO | SAN FELIPE DEL PROGRESO | 345 | 172 | 173 | 80 | 32 | 86 | 76 |

INEGI. Estado de México : datos por ejido y comunidad agraria. 1997

Población total por ejido y localidad según principales características

CUADRO No. 1

PARTE A

continuación

| MUNICIPIO EJIDO LOCALIDAD | UBICACION MUNICIPAL DE LA LOCALIDAD | POBLACION TOTAL EJIDAL | HOMBRES | MUJERES | POBLACION DE 6 A 14 AÑOS QUE SABE LEER Y ESCRIBIR | POBLACION DE 6 A 14 AÑOS QUE NO SABE LEER Y ESCRIBIR | POBLACION DE 15 AÑOS Y MAS ALFABETA | POBLACION DE 15 AÑOS Y MAS ANALFABETA |
|--------------------------------------|---|------------------------------|---------|---------|---|--|--|--|
| EJIDO LA VIRGEN | | 1 014 | 504 | 510 | 233 | 54 | 358 | 158 |
| VIRGEN, LA | SAN FELIPE DEL PROGRESO | 661 | 327 | 334 | 150 | 39 | 227 | 106 |
| VIRGEN, LA | SAN FELIPE DEL PROGRESO | 353 | 177 | 176 | 83 | 15 | 131 | 50 |
| EJIDO LAS ROSAS MEXICO | | 2 501 | 1 255 | 1 246 | 479 | 250 | 639 | 557 |
| CALVARIO, EL | SAN FELIPE DEL PROGRESO | 228 | 110 | 116 | 35 | 25 | 56 | 47 |
| DOLOROS | SAN FELIPE DEL PROGRESO | 421 | 223 | 196 | 71 | 55 | 104 | 90 |
| LLANO SAN JUAN PALO SECO, EL | SAN FELIPE DEL PROGRESO | 130 | 64 | 68 | 28 | 7 | 44 | 29 |
| ROSAS, LAS | SAN FELIPE DEL PROGRESO | 1 495 | 781 | 734 | 263 | 151 | 362 | 339 |
| SAN RAMON | SAN FELIPE DEL PROGRESO | 2 227 | 97 | 130 | 52 | 20 | 51 | 52 |
| EJIDO LOMA DEL RANCHO | | 564 | 305 | 279 | 125 | 60 | 141 | 136 |
| LOMA DEL RANCHO | SAN FELIPE DEL PROGRESO | 321 | 170 | 151 | 74 | 29 | 70 | 61 |
| PURSIMA, LA | SAN FELIPE DEL PROGRESO | 263 | 135 | 128 | 51 | 31 | 71 | 57 |
| EJIDO LOS LOBOS | | 1 072 | 567 | 505 | 171 | 151 | 255 | 256 |
| LOBOS, LOS | SAN FELIPE DEL PROGRESO | 1 072 | 567 | 505 | 171 | 151 | 255 | 256 |
| EJIDO LOS PINTADOS | | 2 730 | 1 374 | 1 358 | 847 | 146 | 945 | 447 |
| HORTALIZA, LA | ALMOLOYA DE JUAREZ | 784 | 398 | 388 | 196 | 45 | 259 | 117 |
| PINTADO, EL | SAN FELIPE DEL PROGRESO | 250 | 113 | 137 | 47 | 29 | 50 | 58 |
| SAN PEDRO DE LA HORTALIZA | ALMOLOYA DE JUAREZ | 1 696 | 781 | 927 | 402 | 72 | 381 | 272 |
| EJIDO MINITA DEL CEDRO | | 1 257 | 659 | 596 | 288 | 73 | 458 | 209 |
| MINITA DEL CEDRO | SAN FELIPE DEL PROGRESO | 1 249 | 658 | 593 | 288 | 73 | 453 | 209 |
| EN LOCALIDADES DE 1 Y 2 VIVIENDAS | | 8 | 3 | 5 | 2 | - | 3 | - |
| EJIDO PALMILLAS | | 157 | 63 | 74 | 42 | 7 | 62 | 8 |
| PLATEROS, LOS (COL. DE LOS PLATEROS) | SAN FELIPE DEL PROGRESO | 157 | 63 | 74 | 42 | 7 | 62 | 8 |
| EJIDO PALO SECO | | 2 388 | 1 241 | 1 147 | 502 | 198 | 850 | 504 |
| DEPOSITO, EL | SAN FELIPE DEL PROGRESO | 631 | 341 | 290 | 150 | 39 | 178 | 124 |
| FRESNO, EL | SAN FELIPE DEL PROGRESO | 185 | 92 | 93 | 41 | 14 | 46 | 37 |
| PALO SECO | SAN FELIPE DEL PROGRESO | 1 572 | 808 | 784 | 311 | 145 | 424 | 343 |
| EJIDO PATEMULA DE LOS CEDROS | | 527 | 263 | 264 | 137 | 27 | 159 | 84 |
| PATA DE MULA DE LOS CEDROS | SAN FELIPE DEL PROGRESO | 527 | 263 | 264 | 137 | 27 | 159 | 84 |
| EJIDO RINCON DE LOS PIRULES | | 743 | 378 | 365 | 180 | 33 | 242 | 99 |
| RINCON DE LOS PIRULES | SAN FELIPE DEL PROGRESO | 743 | 378 | 365 | 180 | 33 | 242 | 99 |
| EJIDO RIO HOYOS BUENAVISTA | | 1 708 | 781 | 927 | 298 | 252 | 321 | 405 |
| RIOYOS BUENAVISTA | SAN FELIPE DEL PROGRESO | 1 708 | 781 | 927 | 298 | 252 | 321 | 405 |
| EJIDO ROSA DE LA PALMA | | 421 | 203 | 218 | 99 | 33 | 130 | 72 |
| ROSA DE LA PALMA | SAN FELIPE DEL PROGRESO | 421 | 203 | 218 | 99 | 33 | 130 | 72 |
| EJIDO ROSA DE PALO AMARILLO | | 492 | 282 | 230 | 127 | 19 | 197 | 39 |
| CARATACHEA | SAN FELIPE DEL PROGRESO | 74 | 43 | 31 | 19 | 3 | 25 | 6 |
| ROSA DE PALO AMARILLO | SAN FELIPE DEL PROGRESO | 418 | 219 | 199 | 106 | 18 | 172 | 33 |
| EJIDO SABANETA QUINTANA | | 189 | 101 | 88 | 33 | 9 | 103 | 18 |
| CIENEGUILLA (CASA BLANCA) | SAN FELIPE DEL PROGRESO | 189 | 101 | 88 | 33 | 9 | 103 | 18 |
| EJIDO SAN ANTONIO DE LAS HUERTAS | | 2 311 | 1 139 | 1 172 | 541 | 176 | 662 | 362 |
| SAN ANTONIO DE LAS HUERTAS | SAN FELIPE DEL PROGRESO | 2 311 | 1 139 | 1 172 | 541 | 176 | 662 | 362 |
| EJIDO SAN ANTONIO LA CIENEGA | | 1 902 | 956 | 946 | 435 | 117 | 534 | 302 |
| AMPLIACION DE SAN ANTONIO LA CIENEGA | SAN FELIPE DEL PROGRESO | 272 | 128 | 144 | 57 | 25 | 62 | 47 |
| BOREJE | SAN FELIPE DEL PROGRESO | 916 | 477 | 441 | 229 | 39 | 320 | 120 |
| EJIDO ENCINILLAS | | 460 | 230 | 230 | 100 | 29 | 173 | 78 |
| MESA DE LA AGUITA | SAN FELIPE DEL PROGRESO | 252 | 121 | 131 | 49 | 24 | 59 | 57 |
| EJIDO SAN ANTONIO MEXTEPEC | | 387 | 203 | 184 | 115 | 10 | 133 | 42 |
| ESTUJEMPA | SAN FELIPE DEL PROGRESO | 383 | 203 | 181 | 115 | 10 | 130 | 42 |
| EN LOCALIDADES DE 1 Y 2 VIVIENDAS | | 4 | 1 | 3 | - | - | 3 | - |
| EJIDO SAN ANTONIO O PUEBLO NUEVO | | 4 857 | 2 396 | 2 261 | 1 033 | 367 | 1 382 | 983 |
| AGUA ZARCA | SAN FELIPE DEL PROGRESO | 36 | 19 | 19 | 9 | 3 | 14 | 8 |
| AGUA ZARCA PUEBLO NUEVO | SAN FELIPE DEL PROGRESO | 743 | 374 | 389 | 188 | 40 | 263 | 142 |
| CERRITO, EL | SAN FELIPE DEL PROGRESO | 359 | 174 | 185 | 79 | 36 | 75 | 94 |
| CJARENTA Y CUATRO, EL | SAN FELIPE DEL PROGRESO | 488 | 253 | 235 | 121 | 35 | 137 | 97 |
| PINTADO PUEBLO NUEVO, EL | SAN FELIPE DEL PROGRESO | 1 079 | 549 | 530 | 218 | 108 | 328 | 214 |
| QUELETE, EL | SAN FELIPE DEL PROGRESO | 332 | 171 | 161 | 71 | 17 | 101 | 69 |
| SAN ANTONIO PUEBLO NUEVO | SAN FELIPE DEL PROGRESO | 393 | 204 | 189 | 89 | 25 | 153 | 81 |
| SAN DIEGO PUEBLO NUEVO | SAN FELIPE DEL PROGRESO | 635 | 341 | 295 | 140 | 52 | 163 | 148 |
| SANTA ANA | SAN FELIPE DEL PROGRESO | 301 | 152 | 149 | 60 | 29 | 77 | 79 |
| SANTA CRUZ | SAN FELIPE DEL PROGRESO | 171 | 93 | 78 | 35 | 11 | 46 | 46 |
| SANTA RITA DE LA CUESTA | SAN FELIPE DEL PROGRESO | 117 | 68 | 51 | 25 | 13 | 27 | 25 |
| EJIDO SAN FELIPE DE JESUS | | 148 | 76 | 72 | 32 | 6 | 54 | 30 |
| CANOAS | SAN FELIPE DEL PROGRESO | 146 | 76 | 72 | 32 | 6 | 54 | 30 |
| EJIDO SAN FELIPE DEL PROGRESO | | 22 | 9 | 13 | 6 | - | 12 | 1 |
| VENTA, LA | SAN FELIPE DEL PROGRESO | 22 | 9 | 13 | 6 | - | 12 | 1 |
| EJIDO SAN FRANCISCO DE LA LOMA | | 1 354 | 665 | 689 | 344 | 60 | 432 | 202 |
| SAN FRANCISCO DE LA LOMA | SAN FELIPE DEL PROGRESO | 1 354 | 665 | 689 | 344 | 60 | 432 | 202 |
| EJIDO SAN FRANCISCO SOLO | | 232 | 120 | 112 | 49 | 13 | 67 | 48 |
| SAN JUAN EVANGELISTA FRACC. 10 | SAN FELIPE DEL PROGRESO | 232 | 120 | 112 | 49 | 13 | 67 | 48 |
| EJIDO SAN JERONIMO BONCHETE | | 1 293 | 619 | 674 | 248 | 100 | 460 | 215 |
| SAN JERONIMO BONCHETE | SAN FELIPE DEL PROGRESO | 1 293 | 619 | 674 | 248 | 100 | 460 | 215 |
| EJIDO SAN JERONIMO DE LOS DOLOROS | | 1 245 | 621 | 628 | 227 | 146 | 265 | 305 |
| SAN JERONIMO DE LOS DOLOROS | SAN FELIPE DEL PROGRESO | 1 249 | 621 | 628 | 227 | 146 | 265 | 305 |
| EJIDO SAN JOAQUIN DEL MONTE | | 739 | 375 | 364 | 162 | 39 | 269 | 128 |
| LAGUNILLA, LA | SAN FELIPE DEL PROGRESO | 184 | 95 | 89 | 30 | 14 | 75 | 35 |
| SAN JOAQUIN DEL MONTE | SAN FELIPE DEL PROGRESO | 555 | 280 | 275 | 132 | 25 | 214 | 91 |
| EJIDO SAN JOAQUIN LAMILLAS | | 1 586 | 810 | 778 | 321 | 147 | 493 | 317 |
| SAN JOSE LAMILLAS | SAN FELIPE DEL PROGRESO | 1 146 | 633 | 604 | 249 | 123 | 397 | 242 |
| TRAMPA CHICA, LA | SAN FELIPE DEL PROGRESO | 349 | 177 | 172 | 72 | 24 | 98 | 75 |
| EJIDO SAN JOSE EL TUNAL NENAX | | 1 104 | 549 | 555 | 306 | 18 | 480 | 111 |
| MARTINEZ LOS | SAN FELIPE DEL PROGRESO | 15 | 9 | 6 | 6 | - | 7 | 1 |
| TUNAL NENAXI | SAN FELIPE DEL PROGRESO | 1 085 | 537 | 548 | 301 | 18 | 470 | 110 |
| EN LOCALIDADES DE 1 Y 2 VIVIENDAS | | 4 | 3 | 1 | 1 | - | 3 | - |
| EJIDO SAN JUAN COTE | | 2 303 | 1 111 | 1 192 | 487 | 162 | 656 | 462 |
| GUADALUPE COTE | SAN FELIPE DEL PROGRESO | 1 005 | 482 | 523 | 207 | 91 | 234 | 227 |
| SAN JUAN COTE | SAN FELIPE DEL PROGRESO | 1 298 | 629 | 669 | 280 | 91 | 422 | 235 |
| EJIDO SAN JUAN EVANGELISTA | | 486 | 228 | 258 | 130 | 11 | 161 | 83 |
| SAN JUAN EVANGELISTA | SAN FELIPE DEL PROGRESO | 337 | 181 | 178 | 92 | 7 | 105 | 54 |
| SAN JUAN RIOYOS | SAN FELIPE DEL PROGRESO | 149 | 67 | 82 | 38 | 4 | 56 | 29 |
| EJIDO SAN MIGUEL AGUA BENDITA | | 2 103 | 1 023 | 1 080 | 481 | 240 | 432 | 461 |
| SAN MIGUEL AGUA BENDITA | SAN FELIPE DEL PROGRESO | 2 103 | 1 023 | 1 080 | 481 | 240 | 432 | 461 |
| EJIDO SAN NICOLAS GUADALUPE | | 1 057 | 514 | 543 | 237 | 60 | 333 | 201 |
| SAN FRANCISCO | SAN FELIPE DEL PROGRESO | 1 055 | 512 | 543 | 257 | 80 | 331 | 201 |
| EN LOCALIDADES DE 1 Y 2 VIVIENDAS | | 2 | 2 | - | 2 | - | 2 | - |
| EJIDO SAN PABLO TLACHIPILPA | | 967 | 448 | 519 | 271 | 29 | 335 | 127 |
| CONCEPCION, LA | SAN FELIPE DEL PROGRESO | 372 | 182 | 190 | 101 | 12 | 127 | 49 |
| EJIDO DE LA CONCEPCION CHICO | SAN FELIPE DEL PROGRESO | 102 | 44 | 58 | 32 | 1 | 38 | 5 |
| SAN FRANCISCO TLACHIPILPA | SAN FELIPE DEL PROGRESO | 493 | 222 | 271 | 138 | 16 | 170 | 73 |

Población total por ejido y localidad según principales características

**CUADRO No. 1
PARTE A**

continuación

| MUNICIPIO EJIDO LOCALIDAD | UBICACION MUNICIPAL DE LA LOCALIDAD | POBLACION TOTAL EJIDAL | HOMBRES | MUJERES | POBLACION DE 6 A 14 AÑOS QUE SABE LEER Y ESCRIBIR | POBLACION DE 6 A 14 AÑOS QUE NO SABE LEER Y ESCRIBIR | POBLACION DE 15 AÑOS Y MAS ALFABETA | POBLACION DE 15 AÑOS Y MAS ANALFABETA |
|---|---|------------------------------|---------|---------|---|--|--|--|
| EJIDO SAN PEDRO EL ALTO | | 2 325 | 1 150 | 1 175 | 571 | 110 | 809 | 353 |
| EJIDO SAN PEDRO EL ALTO | SAN FELIPE DEL PROGRESO | 1 827 | 905 | 922 | 452 | 81 | 642 | 275 |
| SAN PEDRO EL CHICO | SAN FELIPE DEL PROGRESO | 498 | 245 | 253 | 119 | 29 | 167 | 78 |
| EJIDO SANTA ANA NICHÍ | | 270 | 132 | 138 | 55 | 15 | 72 | 68 |
| PALOMAS, LAS | SAN FELIPE DEL PROGRESO | 270 | 132 | 138 | 55 | 15 | 72 | 68 |
| EJIDO SANTA CRUZ DEL RINCON | | 452 | 221 | 231 | 121 | 20 | 165 | 59 |
| SANTA CRUZ DEL RINCON | SAN FELIPE DEL PROGRESO | 452 | 221 | 231 | 121 | 20 | 165 | 59 |
| EJIDO SANTA CRUZ DEL TEJOCOTE | | 1 113 | 545 | 568 | 318 | 45 | 368 | 156 |
| SANTA CRUZ, EL TEJOCOTE | SAN FELIPE DEL PROGRESO | 1 113 | 545 | 568 | 318 | 45 | 368 | 156 |
| EJIDO SANTA CRUZ MEXTEPEC | | 1 602 | 721 | 881 | 407 | 108 | 455 | 306 |
| SANTA CRUZ MEXTEPEC | SAN FELIPE DEL PROGRESO | 1 602 | 721 | 881 | 407 | 108 | 455 | 306 |
| EJIDO TLALCHICHILPA | | 148 | 78 | 70 | 45 | 6 | 53 | 18 |
| CHICHILPA | SAN FELIPE DEL PROGRESO | 148 | 78 | 70 | 45 | 6 | 53 | 18 |
| EJIDO TRES ESTRELLAS | | 978 | 487 | 489 | 219 | 76 | 270 | 193 |
| RANCHERIA DE DOLORES | SAN FELIPE DEL PROGRESO | 148 | 71 | 77 | 32 | 15 | 41 | 22 |
| TRES ESTRELLAS | SAN FELIPE DEL PROGRESO | 828 | 416 | 412 | 187 | 61 | 229 | 171 |
| EJIDO YONDECE EL GRANDE | | 90 | 46 | 44 | 30 | 1 | 38 | 9 |
| YONDESE EL GRANDE | SAN FELIPE DEL PROGRESO | 90 | 46 | 44 | 30 | 1 | 38 | 9 |
| SAN MARTIN DE LAS PIRAMIDES | | | | | | | | |
| EJIDO IXTLAHUACA | | 584 | 287 | 277 | 122 | 13 | 280 | 47 |
| IXTLAHUACA | SAN MARTIN DE LAS PIRAMIDES | 584 | 287 | 277 | 122 | 13 | 280 | 47 |
| EJIDO SAN JOSE CERRO GORDO | | 88 | 47 | 41 | 18 | 1 | 53 | 2 |
| SAN JOSE CERRO GORDO | SAN MARTIN DE LAS PIRAMIDES | 88 | 47 | 41 | 18 | 1 | 53 | 2 |
| EJIDO SAN MARTIN DE LAS PIRAMIDES | | 829 | 421 | 408 | 192 | 8 | 433 | 57 |
| EJIDO SAN MARTIN | SAN MARTIN DE LAS PIRAMIDES | 230 | 128 | 104 | 58 | - | 129 | 7 |
| SAN ANTONIO DE LAS PALMAS | SAN MARTIN DE LAS PIRAMIDES | 599 | 295 | 304 | 134 | 8 | 304 | 50 |
| EJIDO SANTIAGO TEPEITLAN | | 8 | 2 | 6 | 2 | - | 5 | 1 |
| EN LOCALIDADES DE 1 Y 2 VIVIENDAS | | 8 | 2 | 6 | 2 | - | 5 | 1 |
| SAN MATEO ATENCO | | | | | | | | |
| EJIDO SAN MATEO ATENCO | | 640 | 327 | 313 | 148 | 14 | 298 | 71 |
| BOMBA, LA | SAN MATEO ATENCO | 89 | 47 | 42 | 12 | 1 | 53 | 8 |
| EMBARCADERO, EL | TOLUCA | 551 | 280 | 271 | 134 | 13 | 245 | 63 |
| SAN SIMON DE GUERRERO | | | | | | | | |
| COMUNIDAD AGRARIA SAN SIMON DE GUERRERO | | 1 979 | 945 | 1 034 | 515 | 57 | 864 | 222 |
| ESTANCIA VIEJA | SAN SIMON DE GUERRERO | 1 178 | 586 | 592 | 286 | 10 | 344 | 49 |
| MINA DE AGUA | SAN SIMON DE GUERRERO | 113 | 53 | 60 | 21 | 2 | 62 | 9 |
| MONTE, EL | SAN SIMON DE GUERRERO | 139 | 76 | 63 | 34 | 5 | 44 | 28 |
| SAN SIMON DE GUERRERO | SAN SIMON DE GUERRERO | 1 333 | 618 | 715 | 358 | 40 | 608 | 119 |
| SANTA CRUZ | SAN SIMON DE GUERRERO | 33 | 13 | 20 | 12 | - | 12 | 9 |
| EN LOCALIDADES DE 1 Y 2 VIVIENDAS | | 16 | 9 | 7 | 4 | - | 4 | 8 |
| EJIDO SAN GABRIEL CUENTLA | | 1 800 | 905 | 895 | 407 | 108 | 630 | 322 |
| CUMBRE, LA | SAN SIMON DE GUERRERO | 43 | 22 | 21 | 6 | 2 | 25 | 8 |
| GUARDARRAYA | SAN SIMON DE GUERRERO | 30 | 18 | 12 | 8 | 1 | 6 | 13 |
| JOCYOLES (EL JOCYOYL) | SAN SIMON DE GUERRERO | 139 | 74 | 65 | 35 | 8 | 42 | 24 |
| MANGO, EL | SAN SIMON DE GUERRERO | 328 | 155 | 173 | 67 | 28 | 109 | 68 |
| PEÑA REDONDA | SAN SIMON DE GUERRERO | 29 | 14 | 15 | 5 | - | 9 | 9 |
| RANCHO VIEJO CUENTLA (RANCHO VIEJO) | SAN SIMON DE GUERRERO | 108 | 58 | 50 | 25 | 3 | 45 | 13 |
| SAN DIEGO CUENTLA | SAN SIMON DE GUERRERO | 803 | 293 | 310 | 133 | 49 | 197 | 105 |
| SAN GABRIEL CUENTLA | SAN SIMON DE GUERRERO | 383 | 200 | 183 | 97 | 14 | 143 | 62 |
| TITIPAC DE CUENTLA (TITIPAC) | SAN SIMON DE GUERRERO | 131 | 89 | 82 | 31 | 3 | 52 | 18 |
| EN LOCALIDADES DE 1 Y 2 VIVIENDAS | | 6 | 2 | 4 | - | - | 2 | 4 |
| SANTO TOMAS | | | | | | | | |
| EJIDO POBLADO SANTO TOMAS | | 307 | 164 | 143 | 53 | 30 | 122 | 51 |
| POTRERO DE ARRIBA (EL AGUACATE) | SANTO TOMAS | 151 | 83 | 68 | 29 | 8 | 59 | 29 |
| SANTO TOMAS (EL PUERTO) | SANTO TOMAS | 158 | 81 | 75 | 24 | 22 | 83 | 22 |
| EJIDO POTRERO DE ABAJO | | 43 | 26 | 17 | 2 | 9 | 10 | 13 |
| ANONO, EL | SANTO TOMAS | 43 | 26 | 17 | 2 | 9 | 10 | 13 |
| EJIDO SAN MIGUEL SANDEMIALMA | | 117 | 52 | 65 | 37 | 5 | 37 | 18 |
| SAN MIGUEL SANDEMIALMA | SANTO TOMAS | 117 | 52 | 65 | 37 | 5 | 37 | 18 |
| SOYANIQUILPAN DE JUAREZ | | | | | | | | |
| EJIDO BUENAVISTA | | 713 | 373 | 340 | 158 | 25 | 341 | 64 |
| GOLETA, LA | SOYANIQUILPAN DE JUAREZ | 201 | 102 | 99 | 43 | 1 | 118 | 14 |
| IGNACIO ZARAGOZA | SOYANIQUILPAN DE JUAREZ | 512 | 271 | 241 | 115 | 24 | 223 | 50 |
| EJIDO DEVISADERO FRESNO | | 724 | 399 | 325 | 182 | 20 | 338 | 79 |
| DIVISADERO FRESNO, EL (EL DIVISADERO) | SOYANIQUILPAN DE JUAREZ | 724 | 399 | 325 | 182 | 20 | 338 | 79 |
| EJIDO PALOS ALTOS | | 106 | 50 | 56 | 23 | 8 | 45 | 12 |
| SANTA CRUZ | SOYANIQUILPAN DE JUAREZ | 106 | 50 | 56 | 23 | 8 | 45 | 12 |
| EJIDO SAN MIGUEL DE LA VICTORIA | | 463 | 223 | 240 | 119 | 13 | 220 | 38 |
| SAN MIGUEL DE LA VICTORIA | SOYANIQUILPAN DE JUAREZ | 463 | 223 | 240 | 119 | 13 | 220 | 38 |
| EJIDO XHISDA | | 192 | 91 | 101 | 42 | 3 | 83 | 14 |
| SAN ISIDRO | SOYANIQUILPAN DE JUAREZ | 192 | 91 | 101 | 42 | 3 | 83 | 14 |
| SULTEPEC | | | | | | | | |
| COMUNIDAD AGRARIA SULTEPEDUITO | | 3 228 | 1 581 | 1 647 | 540 | 355 | 910 | 758 |
| ASERRADERO VIEJO | SULTEPEC | 90 | 46 | 44 | 10 | 9 | 27 | 20 |
| EPAZOTES LDS | SULTEPEC | 118 | 57 | 59 | 18 | 12 | 35 | 28 |
| MESAS, LAS | SULTEPEC | 115 | 54 | 61 | 28 | 3 | 36 | 29 |
| SAN HIPOLITO | SULTEPEC | 125 | 57 | 68 | 26 | 15 | 33 | 31 |
| SAN ISIDRO (SAN ISIDRO XOCHITLA) | SULTEPEC | 404 | 202 | 202 | 86 | 33 | 124 | 86 |
| SANTA ANITA | SULTEPEC | 415 | 190 | 225 | 78 | 43 | 129 | 92 |
| SULTEPEQUITO | SULTEPEC | 1 963 | 975 | 988 | 296 | 240 | 526 | 470 |
| EJIDO LA UNION Y LA ALBARRADA | | 511 | 249 | 262 | 104 | 18 | 213 | 79 |
| ALBARRADA, LA | SULTEPEC | 166 | 76 | 90 | 27 | 5 | 83 | 17 |
| SAN LUCAS | SULTEPEC | 160 | 86 | 74 | 42 | 7 | 40 | 32 |
| UNION, LA | SULTEPEC | 185 | 87 | 98 | 35 | 6 | 90 | 30 |
| EJIDO LA VIRGEN | | 98 | 53 | 45 | 28 | 4 | 23 | 24 |
| EJIDO DE LA VIRGEN | SULTEPEC | 98 | 53 | 45 | 28 | 4 | 23 | 24 |
| EJIDO PUENTECILLAS | | 736 | 382 | 354 | 158 | 40 | 249 | 153 |
| PEPECHUCA | SULTEPEC | 175 | 89 | 86 | 40 | 12 | 63 | 29 |
| PEÑAS, LAS | SULTEPEC | 132 | 65 | 67 | 21 | 7 | 81 | 18 |
| RINCON DEL CRISTO, EL | SULTEPEC | 429 | 228 | 201 | 97 | 21 | 125 | 108 |
| EJIDO SAN PEDRO HUEYAHUALCO | | 1 350 | 651 | 699 | 345 | 56 | 378 | 339 |
| HUACHE, EL | SULTEPEC | 165 | 79 | 86 | 37 | 8 | 64 | 34 |
| PICACHO, EL | SULTEPEC | 47 | 28 | 21 | 10 | - | 25 | 5 |
| SAN PEDRO HUEYAHUALCO | SULTEPEC | 1 020 | 477 | 543 | 283 | 42 | 254 | 279 |
| TROJA VIEJA, LA | SULTEPEC | 98 | 49 | 49 | 15 | 8 | 33 | 21 |

Población total por ejido y localidad según principales características

**CUADRO No. 1
PARTE A
continuación**

| MUNICIPIO EJIDO LOCALIDAD | UBICACION MUNICIPAL DE LA LOCALIDAD | POBLACION TOTAL EJIDAL | HOMBRES | MUJERES | POBLACION DE 6 A 14 AÑOS QUE SABE LEER Y ESCRIBIR | POBLACION DE 6 A 14 AÑOS QUE NO SABE LEER Y ESCRIBIR | POBLACION DE 15 AÑOS Y MAS ALFABETA | POBLACION DE 15 AÑOS Y MAS ANALFABETA |
|---------------------------------------|---|------------------------------|---------|---------|---|--|--|--|
| EJIDO SANTA CRUZ TEXCALAPA | | 1 728 | 844 | 884 | 338 | 154 | 577 | 284 |
| SANTA CRUZ (SANTA CRUZ TEXCALAPA) | SULTEPEC | 1 728 | 844 | 884 | 338 | 154 | 577 | 284 |
| EJIDO SANTO TOMAS DE LAS FLORES | | 756 | 335 | 421 | 198 | 34 | 238 | 117 |
| SALITRE, EL | SULTEPEC | 69 | 36 | 51 | 24 | 4 | 15 | 16 |
| SAN MARTIN | SULTEPEC | 169 | 85 | 84 | 49 | 9 | 59 | 18 |
| SANTO TOMAS DE LAS FLORES | SULTEPEC | 496 | 212 | 286 | 125 | 21 | 164 | 85 |
| EJIDO SULTEPEQUITO | | 191 | 98 | 95 | 49 | 14 | 32 | 50 |
| EJIDO DE SULTEPEQUITO | SULTEPEC | 191 | 98 | 95 | 49 | 14 | 32 | 50 |
| EJIDO ZIHUALPILA | | 98 | 59 | 39 | 23 | 8 | 44 | 7 |
| CIENEGA, LA | SULTEPEC | 98 | 59 | 39 | 23 | 8 | 44 | 7 |
| TECAMAC | | | | | | | | |
| EJIDO SAN JERONIMO XONAHUACAN | | 180 | 76 | 82 | 40 | 6 | 87 | 15 |
| RANCHO AZUL | TECAMAC | 180 | 76 | 82 | 40 | 6 | 87 | 15 |
| EJIDO SAN LUCAS KOLOC | | 2 804 | 1 286 | 1 316 | 664 | 56 | 1 312 | 157 |
| BERRINCHÉ, EL | ZUMPANGO | 19 | 8 | 11 | 1 | 1 | 10 | 1 |
| GRANJA SANTA TERESA | TECAMAC | 18 | 7 | 9 | 4 | 1 | 6 | 2 |
| RANCHO RAY | TECAMAC | 37 | 19 | 18 | 13 | 1 | 17 | 4 |
| SANTA LUCIA | ZUMPANGO | 2 492 | 1 230 | 1 262 | 637 | 53 | 1 259 | 148 |
| SANTILLAN (FAMILIA) | ZUMPANGO | 40 | 24 | 16 | 9 | - | 20 | 2 |
| EJIDO SANTA MARIA OZUMBILLA | | 47 | 29 | 18 | 10 | 2 | 22 | 4 |
| SAN ANDRÉS | TECAMAC | 47 | 29 | 18 | 10 | 2 | 22 | 4 |
| EJIDO TECAMAC | | 7 | 5 | 2 | 2 | - | 3 | 2 |
| EN LOCALIDADES DE 1 Y 2 VIVIENDAS | | 7 | 5 | 2 | 2 | - | 3 | 2 |
| TEJUPILCO | | | | | | | | |
| COMUNIDAD AGRARIA SAN ANDRES OCOTEPEC | | 1 511 | 731 | 780 | 333 | 102 | 459 | 270 |
| ENCINOS VERDES | TEJUPILCO | 29 | 16 | 11 | 9 | - | 11 | 2 |
| LABOR DE ZARAGOZA, LA | TEJUPILCO | 765 | 345 | 420 | 190 | 45 | 231 | 118 |
| MAZATEPEC | TEJUPILCO | 460 | 240 | 220 | 60 | 40 | 141 | 102 |
| RIO DE AQUIAGUA (AQUIAGUA) | TEJUPILCO | 183 | 91 | 92 | 43 | 13 | 47 | 37 |
| SAUZ, EL (EL SAUZ DE OCOTEPEC) | TEJUPILCO | 74 | 37 | 37 | 21 | 4 | 29 | 11 |
| EN LOCALIDADES DE 1 Y 2 VIVIENDAS | | - | - | - | - | - | - | - |
| COMUNIDAD AGRARIA SAN LUCAS DEL MAIZ | | 5 143 | 2 595 | 2 548 | 1 011 | 464 | 1 509 | 1 152 |
| AGUA NEGRA | TEJUPILCO | 75 | 36 | 37 | 15 | 7 | 20 | 17 |
| ANTONIOS | TEJUPILCO | 41 | 19 | 23 | 8 | 5 | 10 | 13 |
| CERRO ALTO | TEJUPILCO | 65 | 46 | 39 | 22 | 1 | 26 | 16 |
| CIRIAN, EL (EL CIRIAN DE LA LAGUNA) | TEJUPILCO | 409 | 203 | 206 | 63 | 51 | 98 | 117 |
| COMUNIDAD DEL PUEBLITO | TEJUPILCO | 54 | 262 | 259 | 121 | 45 | 151 | 119 |
| CUADRILLA DE LOS MARTINEZ | TEJUPILCO | 272 | 138 | 134 | 88 | 14 | 89 | 83 |
| CUEVILLAS | TEJUPILCO | 95 | 54 | 41 | 30 | - | 26 | 22 |
| FUNDADORA, LA | TEJUPILCO | 177 | 83 | 86 | 31 | 24 | 51 | 34 |
| LIMON, EL | TEJUPILCO | 402 | 203 | 199 | 88 | 44 | 114 | 93 |
| LLANO GRANDE | TEJUPILCO | 358 | 175 | 181 | 65 | 32 | 107 | 76 |
| MAMEY, EL | TEJUPILCO | 252 | 122 | 130 | 43 | 15 | 64 | 67 |
| MELCHORES, LOS | TEJUPILCO | 192 | 97 | 95 | 40 | 16 | 36 | 65 |
| PIEDRA ANCHA | TEJUPILCO | 54 | 28 | 28 | 8 | 9 | 22 | 8 |
| PLATANAL GRANDE, EL (EL PLATANAL) | TEJUPILCO | 552 | 279 | 273 | 97 | 61 | 156 | 116 |
| RINCON DE SANCHEZ | TEJUPILCO | 95 | 47 | 46 | 22 | 2 | 38 | 22 |
| RINCON DE VARGAS | TEJUPILCO | 44 | 20 | 24 | 9 | 2 | 17 | 8 |
| SALITRE, EL | TEJUPILCO | 334 | 164 | 170 | 65 | 31 | 99 | 76 |
| SAN LUCAS DE MAIZ (SAN LUCAS) | TEJUPILCO | 322 | 166 | 158 | 72 | 15 | 135 | 46 |
| SAUZ, EL | TEJUPILCO | 460 | 238 | 242 | 112 | 50 | 148 | 98 |
| SUQUITILA | TEJUPILCO | 371 | 194 | 177 | 56 | 40 | 108 | 60 |
| EN LOCALIDADES DE 1 Y 2 VIVIENDAS | | - | - | - | - | - | - | - |
| EJIDO ACAMUCHITLAN | | 1 029 | 500 | 529 | 272 | 34 | 336 | 162 |
| ACAMUCHITLAN | TEJUPILCO | 1 029 | 500 | 529 | 272 | 34 | 336 | 162 |
| COFRADIA, LA | TEJUPILCO | 26 | 9 | 17 | 5 | 3 | 7 | 10 |
| CUERVOS, LOS | TEJUPILCO | 107 | 45 | 62 | 21 | 3 | 39 | 17 |
| PINZANES | TEJUPILCO | 13 | 5 | 8 | 2 | - | 5 | 8 |
| PLAZA DE GALLOS | TEJUPILCO | 143 | 69 | 74 | 39 | 3 | 51 | 17 |
| SALITRE, EL | TEJUPILCO | 87 | 42 | 45 | 22 | 2 | 28 | 16 |
| TEJAPAN Y LIMONES (TEJAPAN) | TEJUPILCO | 183 | 83 | 80 | 43 | 6 | 46 | 31 |
| ZAPOTE, EL | TEJUPILCO | 209 | 106 | 103 | 56 | 6 | 71 | 32 |
| EN LOCALIDADES DE 1 Y 2 VIVIENDAS | | 9 | 5 | 4 | 4 | - | 1 | 3 |
| EJIDO ACATITLAN EL GRANDE | | 6 056 | 3 076 | 2 982 | 1 373 | 379 | 1 904 | 1 112 |
| AGUACATE, EL | TEJUPILCO | 87 | 50 | 47 | 29 | 3 | 35 | 15 |
| ALBOREJO | TEJUPILCO | 102 | 53 | 49 | 19 | 5 | 41 | 22 |
| ANGOSTURA 1 LA | TEJUPILCO | 31 | 16 | 15 | 5 | 3 | 15 | 3 |
| ARROYO SECO | TEJUPILCO | 30 | 17 | 13 | 6 | 1 | 11 | 5 |
| CAMPANARIO, EL | TEJUPILCO | 312 | 180 | 152 | 63 | 24 | 86 | 67 |
| CAPRE, EL | TEJUPILCO | 558 | 288 | 269 | 118 | 55 | 239 | 121 |
| CIRIAN, EL (EL CIRIAN) | TEJUPILCO | 133 | 64 | 69 | 29 | 10 | 39 | 21 |
| CIRIANES | TEJUPILCO | 239 | 121 | 118 | 57 | 12 | 89 | 48 |
| CIRUELOS, LOS | TEJUPILCO | 43 | 24 | 19 | 5 | 3 | 6 | 16 |
| CORRAL DE BARRO | TEJUPILCO | 75 | 33 | 42 | 18 | 7 | 18 | 19 |
| CRUZ DE CLAVOS | TEJUPILCO | 408 | 217 | 191 | 89 | 31 | 128 | 49 |
| CRUZ DE PIEDRA | TEJUPILCO | 67 | 39 | 46 | 19 | 6 | 22 | 15 |
| CUAHUILOTES (EL VALLECITO) | TEJUPILCO | 37 | 20 | 27 | 14 | 6 | 14 | 14 |
| HERMILTEPEC (PEÑA BLANCA) | TEJUPILCO | 405 | 227 | 178 | 95 | 21 | 140 | 82 |
| HILAMACHE | TEJUPILCO | 108 | 51 | 57 | 22 | 7 | 33 | 26 |
| HUIZTEPEC | TEJUPILCO | 32 | 14 | 16 | 7 | 1 | 14 | 5 |
| IGLESIA VIEJA | TEJUPILCO | 170 | 79 | 91 | 32 | 3 | 72 | 29 |
| JALPA | TEJUPILCO | 109 | 53 | 56 | 15 | 12 | 37 | 16 |
| LIMON, EL | TEJUPILCO | 34 | 15 | 19 | 5 | 5 | 6 | 7 |
| MAMEY, EL | TEJUPILCO | 175 | 86 | 87 | 33 | 19 | 50 | 29 |
| MANGO SOLO | TEJUPILCO | 72 | 35 | 37 | 15 | 4 | 16 | 12 |
| MESA, LA | TEJUPILCO | 33 | 15 | 18 | 9 | 2 | 6 | 10 |
| NARANJO I, EL | TEJUPILCO | 445 | 224 | 221 | 108 | 28 | 128 | 90 |
| PALMA, LA | TEJUPILCO | 163 | 60 | 63 | 42 | 6 | 48 | 34 |
| POTRERO, EL | TEJUPILCO | 199 | 108 | 93 | 38 | 23 | 48 | 45 |
| PUENTE DEL SALITRE | TEJUPILCO | 175 | 91 | 84 | 49 | 4 | 58 | 31 |
| PUERTO DEL HIGO | TEJUPILCO | 80 | 49 | 31 | 22 | 2 | 27 | 15 |
| RANCHO VIEJO | TEJUPILCO | 274 | 137 | 137 | 62 | 17 | 75 | 65 |
| SAN JUAN ACATITLAN (ACATITLAN) | TEJUPILCO | 724 | 363 | 361 | 162 | 35 | 272 | 109 |
| SANTA CRUZ | TEJUPILCO | 311 | 147 | 164 | 73 | 18 | 102 | 54 |
| SANTA ROSA | TEJUPILCO | 132 | 72 | 60 | 26 | 14 | 29 | 35 |

Población total por ejido y localidad según principales características

CUADRO No. 1
PARTE A
continuación

| MUNICIPIO EJIDO LOCALIDAD | UBICACION MUNICIPAL DE LA LOCALIDAD | POBLACION TOTAL EJIDAL | HOMBRES | MUJERES | POBLACION DE 6 A 14 AÑOS QUE SABE LEER Y ESCRIBIR | POBLACION DE 6 A 14 AÑOS QUE NO SABE LEER Y ESCRIBIR | POBLACION DE 15 AÑOS Y MAS ALFABETA | POBLACION DE 15 AÑOS Y MAS ANALFABETA |
|------------------------------------|---|------------------------------|---------|---------|---|--|--|--|
| TOMA DE AGUA | TEJUPILCO | 363 | 164 | 179 | 91 | 14 | 137 | 56 |
| TRES ENCINOS | TEJUPILCO | 62 | 42 | 40 | 25 | 8 | 25 | 16 |
| VALLEDITOS DE MILTEPEC | TEJUPILCO | 255 | 125 | 130 | 54 | 19 | 60 | 47 |
| EN LOCALIDADES DE 1 Y 2 VIVIENDAS | | | | | | | | |
| EJIDO EL CIRUELO | | 751 | 399 | 382 | 168 | 41 | 224 | 167 |
| BOLSA LA | TEJUPILCO | 28 | 12 | 16 | 9 | - | 9 | 3 |
| CAÑADA LA | TEJUPILCO | 149 | 77 | 72 | 29 | 11 | 34 | 41 |
| CERRO EL | TEJUPILCO | 94 | 42 | 52 | 23 | 6 | 22 | 24 |
| CIRUELO EL | TEJUPILCO | 129 | 62 | 67 | 24 | 8 | 37 | 29 |
| QUITACERA LA | TEJUPILCO | 24 | 13 | 11 | 4 | - | 8 | 10 |
| ILAMAS LAS | TEJUPILCO | 18 | 10 | 6 | 3 | - | 6 | 5 |
| MÓLINO EL | TEJUPILCO | 66 | 34 | 34 | 13 | 4 | 21 | 13 |
| NARANJO CHICO | TEJUPILCO | 10 | 6 | 4 | 2 | - | 4 | 4 |
| PINZANES LOS | TEJUPILCO | 233 | 113 | 120 | 61 | 14 | 83 | 38 |
| EN LOCALIDADES DE 1 Y 2 VIVIENDAS | | | | | | | | |
| EJIDO ESTANCIA GRANDE | | 2 820 | 1 411 | 1 409 | 619 | 179 | 899 | 567 |
| CAJA DE AGUA | TEJUPILCO | 569 | 288 | 261 | 143 | 16 | 216 | 91 |
| CARBAJALES | TEJUPILCO | 133 | 68 | 65 | 20 | 11 | 50 | 31 |
| CUADRILLA DE SANCHEZ | TEJUPILCO | 1 159 | 608 | 733 | 24 | 5 | 43 | 32 |
| PUEBLITO EL | TEJUPILCO | 581 | 297 | 264 | 114 | 52 | 187 | 130 |
| PUERTA DE GOLPE | TEJUPILCO | 208 | 100 | 108 | 53 | 11 | 63 | 45 |
| RINCON DE RODRIGUEZ | TEJUPILCO | 168 | 81 | 87 | 47 | 6 | 56 | 29 |
| SALITRE | TEJUPILCO | 174 | 101 | 73 | 30 | 22 | 54 | 39 |
| SAN JOSE (SAN JOSE LA ESTANCIA) | TEJUPILCO | 483 | 227 | 256 | 112 | 33 | 145 | 85 |
| SANTA ROSA | TEJUPILCO | 365 | 163 | 162 | 76 | 23 | 105 | 65 |
| EJIDO GUAYABAL Y ANONAS | | 1 235 | 576 | 659 | 296 | 66 | 358 | 269 |
| ANONAS LAS | TEJUPILCO | 467 | 226 | 241 | 120 | 16 | 149 | 69 |
| BARRIO PRIETO EL | TEJUPILCO | 120 | 56 | 84 | 38 | 10 | 27 | 27 |
| NARANJO GRANDE EL | TEJUPILCO | 101 | 44 | 57 | 25 | 6 | 25 | 27 |
| PASC DE LA PAROTA | TEJUPILCO | 22 | 10 | 12 | 4 | - | 13 | 3 |
| PASO DEL GUAYABAL (EL PASO) | TEJUPILCO | 448 | 204 | 244 | 108 | 38 | 123 | 103 |
| POTRERO DEL GUAYABAL | TEJUPILCO | 67 | 31 | 36 | 4 | 16 | 15 | 16 |
| EN LOCALIDADES DE 1 Y 2 VIVIENDAS | | | | | | | | |
| EJIDO IXTAPAN DE LA PANOCCHA | | 2 566 | 1 263 | 1 303 | 620 | 175 | 810 | 448 |
| ANIMAS LAS | TEJUPILCO | 129 | 68 | 61 | 34 | 5 | 45 | 25 |
| CERRO GORDO | TEJUPILCO | 386 | 186 | 180 | 78 | 22 | 106 | 73 |
| ESTANCIA DE IXTAPAN LA | TEJUPILCO | 591 | 283 | 306 | 145 | 32 | 196 | 99 |
| JULUAPAN (JULOAPAN) | TEJUPILCO | 386 | 177 | 189 | 85 | 32 | 105 | 83 |
| LLANO GRANDE EL | TEJUPILCO | 412 | 205 | 207 | 100 | 37 | 135 | 85 |
| LODO PRIETO | TEJUPILCO | 179 | 95 | 84 | 30 | 12 | 60 | 30 |
| PUERTO DE JALPAN (JALPA) | TEJUPILCO | 252 | 128 | 136 | 72 | 17 | 73 | 46 |
| ZAPOTE EL | TEJUPILCO | 101 | 51 | 50 | 22 | 6 | 40 | 13 |
| ZAPOTE EL (EL ZAPOTE DE IXTAPAN) | TEJUPILCO | 156 | 70 | 66 | 37 | 12 | 48 | 34 |
| EJIDO LUVIANOS | | 2 014 | 1 042 | 972 | 494 | 73 | 762 | 332 |
| CAPIRI | TEJUPILCO | 137 | 74 | 63 | 39 | 2 | 44 | 30 |
| CUADRILLA DE BENITEZ (BENITEZ) | TEJUPILCO | 139 | 68 | 71 | 21 | 1 | 66 | 18 |
| ESTANCO EL | TEJUPILCO | 668 | 346 | 322 | 166 | 18 | 263 | 106 |
| PASO DE LA ARENA | TEJUPILCO | 134 | 76 | 58 | 29 | 1 | 62 | 10 |
| RINCON DE ALAMBRE | TEJUPILCO | 49 | 26 | 23 | 11 | 5 | 6 | 14 |
| SAN ANTONIO | TEJUPILCO | 417 | 208 | 209 | 90 | 27 | 140 | 93 |
| TROJES | TEJUPILCO | 470 | 244 | 226 | 136 | 19 | 176 | 59 |
| EJIDO PANTOJA | | 2 112 | 1 051 | 1 061 | 433 | 125 | 645 | 464 |
| ANTIMONIO EL | TEJUPILCO | 198 | 95 | 103 | 36 | 13 | 46 | 57 |
| ARVALLO | TEJUPILCO | 764 | 394 | 370 | 187 | 38 | 246 | 140 |
| PANTOJA | TEJUPILCO | 621 | 300 | 321 | 123 | 37 | 212 | 137 |
| RINCON DE SAN GABRIEL | TEJUPILCO | 266 | 132 | 134 | 40 | 20 | 83 | 60 |
| SAN GABRIEL PANTOJA (LA CALERA) | TEJUPILCO | 263 | 130 | 133 | 45 | 17 | 76 | 60 |
| EJIDO PIEDRA GRANDE | | 1 371 | 693 | 678 | 285 | 123 | 343 | 301 |
| BANCOS LOS | TEJUPILCO | 59 | 25 | 34 | 6 | 9 | 13 | 15 |
| MANGUITO EL | TEJUPILCO | 191 | 100 | 91 | 49 | 18 | 33 | 47 |
| PASO DEL AGUA | TEJUPILCO | 304 | 152 | 152 | 79 | 34 | 70 | 51 |
| PIEDRA GRANDE | TEJUPILCO | 342 | 171 | 171 | 49 | 33 | 87 | 85 |
| SALITRE EL | TEJUPILCO | 193 | 96 | 97 | 39 | 13 | 69 | 34 |
| SAN SIMON | TEJUPILCO | 282 | 149 | 133 | 63 | 16 | 71 | 69 |
| EN LOCALIDADES DE 1 Y 2 VIVIENDA* | | | | | | | | |
| EJIDO PUNGARANCHO | | 88 | 43 | 45 | 23 | 5 | 23 | 16 |
| PUNGARANCHO | TEJUPILCO | 88 | 43 | 45 | 23 | 5 | 23 | 16 |
| EJIDO RINCON DEL CARMEN | | 512 | 232 | 260 | 123 | 22 | 160 | 106 |
| CUADRILLA DE SANCHEZ | TEJUPILCO | 149 | 77 | 72 | 34 | 10 | 45 | 40 |
| MORA LAS | TEJUPILCO | 126 | 57 | 69 | 38 | 5 | 39 | 25 |
| RODEO EL | TEJUPILCO | 237 | 98 | 139 | 51 | 7 | 76 | 43 |
| EN LOCALIDADES DE 1 Y 2 VIVIENDAS | | | | | | | | |
| EJIDO SAN SIMON | | 3 097 | 1 516 | 1 581 | 659 | 190 | 1 097 | 562 |
| AGUA BENEDITA | TEJUPILCO | 17 | 11 | 6 | 1 | - | 14 | 1 |
| CACALOTEPEC (CERRO DE CACALOTEPEC) | TEJUPILCO | 202 | 106 | 98 | 56 | 7 | 65 | 34 |
| CALERA LA | TEJUPILCO | 63 | 29 | 34 | 16 | 1 | 27 | 8 |
| CAÑADA DE CHIVAS | TEJUPILCO | 323 | 153 | 170 | 74 | 26 | 102 | 69 |
| EPAZOTES (EL EPAZOTE) | TEJUPILCO | 415 | 200 | 215 | 86 | 22 | 142 | 90 |
| JALPAN | TEJUPILCO | 511 | 250 | 261 | 114 | 23 | 160 | 65 |
| JUMILTEPEC | TEJUPILCO | 217 | 107 | 107 | 58 | 8 | 65 | 25 |
| OJO DE AGUA | TEJUPILCO | 224 | 110 | 114 | 44 | 19 | 74 | 41 |
| RINCON DE UGARTE | TEJUPILCO | 416 | 198 | 220 | 92 | 21 | 189 | 52 |
| SAN JOSE DE LA LAGUNA | TEJUPILCO | 707 | 349 | 358 | 118 | 63 | 219 | 157 |
| EJIDO SANTIAGO ARIZMENDI | | 209 | 101 | 106 | 52 | 10 | 66 | 42 |
| - SANTIAGO ARIZMENDI (ARIZMENDI) | TEJUPILCO | 209 | 101 | 106 | 52 | 10 | 66 | 42 |
| EJIDO TEJAPAN Y LIMONES | | 249 | 115 | 134 | 63 | 10 | 90 | 40 |
| CALERA LA | TEJUPILCO | 42 | 22 | 20 | 8 | 1 | 16 | 8 |
| CÓRPUO EL | TEJUPILCO | 76 | 30 | 48 | 23 | 2 | 27 | 10 |
| MESA LA | TEJUPILCO | 57 | 45 | 52 | 24 | 3 | 34 | 19 |
| RINCON DE CARBONERAS (CARBONERAS) | TEJUPILCO | 17 | 12 | 5 | 2 | 3 | 7 | 3 |
| SAN JUAN | TEJUPILCO | 15 | 6 | 9 | 1 | 1 | 6 | 2 |
| EN LOCALIDADES DE 1 Y 2 VIVIENDAS | | | | | | | | |
| EJIDO TENERIA (PUEBLO NUEVO) | | 958 | 475 | 463 | 255 | 23 | 414 | 107 |
| TENERIA (PUEBLO NUEVO) | TEJUPILCO | 958 | 475 | 463 | 255 | 23 | 414 | 107 |
| TEMAMATLA | | | | | | | | |
| EJIDO TEMAMATLA | | 25 | 15 | 10 | 2 | 1 | 17 | 2 |
| TEJOCOTE EJIDO EL | TEMAMATLA | 25 | 15 | 10 | 2 | 1 | 17 | 2 |

Población total por ejido y localidad según principales características

CUADRO No. 1

PARTE A

continuación

| MUNICIPIO EJIDO LOCALIDAD | UBICACION MUNICIPAL DE LA LOCALIDAD | POBLACION TOTAL EJIDAL | HOMBRES | MUJERES | POBLACION DE 6 A 14 AÑOS QUE SABE LEER Y ESCRIBIR | POBLACION DE 6 A 14 AÑOS QUE NO SABE LEER Y ESCRIBIR | POBLACION DE 15 AÑOS Y MAS Y MAS ALFABETA | POBLACION DE 15 AÑOS Y MAS Y MAS ANALFABETA |
|---|---|------------------------------|---------|---------|---|--|---|---|
| TEMASCALAPA | | | | | | | | |
| EJIDO ALVARO OBREGON | | 263 | 125 | 136 | 66 | 14 | 113 | 21 |
| ALVARO OBREGON (LA PROVIDENCIA) | SAN MARTIN DE LAS PIRAMIDES | 166 | 75 | 93 | 37 | 9 | 76 | 13 |
| ALVARO OBREGON (LA PROVINCIA) | TEMASCALAPA | 95 | 50 | 45 | 29 | 5 | 37 | 6 |
| EJIDO HUITZILA | | 13 | 9 | 4 | 1 | 1 | 7 | 2 |
| ABROJAL EL (BARRANQUILLAS) | TEMASCALAPA | 13 | 9 | 4 | 1 | 1 | 7 | 2 |
| EJIDO MOCOTES | | 444 | 223 | 221 | 101 | 12 | 224 | 40 |
| PRESA DEL REY | TEMASCALAPA | 444 | 223 | 221 | 101 | 12 | 224 | 40 |
| EJIDO PRESA DEL REY | | 94 | 46 | 46 | 21 | 4 | 45 | 7 |
| PINTAS, LAS | TEMASCALAPA | 94 | 46 | 46 | 21 | 4 | 45 | 7 |
| TEMASCALCINGO | | | | | | | | |
| COMUNIDAD AGRARIA PASTORES | | 1 273 | 618 | 655 | 313 | 35 | 459 | 179 |
| PASTORES | TEMASCALCINGO | 1 273 | 618 | 655 | 313 | 35 | 459 | 179 |
| COMUNIDAD AGRARIA SAN FRANCISCO TEPEOLULCO | | 147 | 75 | 72 | 36 | 4 | 39 | 23 |
| IRO. BARRIO SAN FRANCISCO TEPEOLULCOTEMASCALCINGO | | 147 | 75 | 72 | 38 | 4 | 39 | 23 |
| COMUNIDAD AGRARIA SAN PEDRO EL ALTO | | 1 995 | 1 021 | 974 | 491 | 77 | 756 | 286 |
| BARRIO SHEYE | TEMASCALCINGO | 51 | 26 | 25 | 7 | 4 | 17 | 9 |
| SAN PEDRO EL ALTO | TEMASCALCINGO | 1 944 | 995 | 949 | 464 | 73 | 739 | 279 |
| COMUNIDAD AGRARIA SANTA ANA YENSHU | | 1 571 | 741 | 830 | 433 | 36 | 536 | 245 |
| SANTA ANA LA MESA | TEMASCALCINGO | 934 | 445 | 489 | 253 | 31 | 323 | 142 |
| SANTA ANA YENSHU | TEMASCALCINGO | 637 | 296 | 341 | 200 | 7 | 213 | 103 |
| COMUNIDAD AGRARIA SANTIAGO COACHOCHITLAN | | 2 507 | 1 247 | 1 260 | 611 | 114 | 876 | 427 |
| BOSHESDA | TEMASCALCINGO | 1 193 | 592 | 601 | 294 | 67 | 370 | 210 |
| MESA DE BOMBARU | TEMASCALCINGO | 204 | 102 | 102 | 48 | 15 | 59 | 47 |
| MESA DE SANTIAGO (LA MESA) | TEMASCALCINGO | 385 | 203 | 182 | 107 | 10 | 132 | 76 |
| SAN JUANICO EL CENTRO | TEMASCALCINGO | 1 571 | 741 | 830 | 433 | 36 | 536 | 245 |
| EJIDO CERRITO DE CARDENAS (MATAMDROS) | | 1 673 | 922 | 951 | 477 | 82 | 750 | 238 |
| AGOSTADERO | TEMASCALCINGO | 134 | 67 | 67 | 41 | 6 | 43 | 19 |
| CALDERAS | TEMASCALCINGO | 746 | 354 | 392 | 193 | 50 | 242 | 116 |
| CERRITOS DE CARDENAS | TEMASCALCINGO | 993 | 501 | 492 | 243 | 26 | 465 | 103 |
| EJIDO CERRITOS DE CARDENAS | | 8 316 | 3 148 | 3 170 | 1 604 | 173 | 2 657 | 765 |
| EX-HACIENDA DE SOLIS | TEMASCALCINGO | 1 551 | 740 | 811 | 356 | 23 | 759 | 145 |
| GARAY SOLIS | TEMASCALCINGO | 97 | 46 | 49 | 26 | 5 | 28 | 21 |
| JUANACATLAN | TEMASCALCINGO | 571 | 265 | 306 | 127 | 22 | 225 | 50 |
| MESA DEL VENADO, LA | TEMASCALCINGO | 58 | 24 | 34 | 11 | 1 | 14 | 6 |
| PIÑOS, LOS | TEMASCALCINGO | 69 | 34 | 35 | 16 | 3 | 25 | 15 |
| SAN FRANCISCO SOLIS | TEMASCALCINGO | 766 | 387 | 361 | 169 | 23 | 362 | 53 |
| SAN JOSE DE SOLIS (SAN JOSE SOLIS) | TEMASCALCINGO | 1 395 | 697 | 698 | 371 | 60 | 513 | 190 |
| SAN MIGUEL SOLIS | TEMASCALCINGO | 510 | 262 | 248 | 164 | 6 | 181 | 70 |
| SAN NICOLAS SOLIS | TEMASCALCINGO | 1 022 | 515 | 507 | 257 | 23 | 425 | 159 |
| SAN VICENTE SOLIS | TEMASCALCINGO | 193 | 104 | 69 | 35 | 3 | 69 | 25 |
| SANTA MARIA SOLIS | TEMASCALCINGO | 136 | 74 | 64 | 32 | 1 | 58 | 29 |
| EN LOCALIDADES DE 1 Y 2 VIVIENDAS | | - | - | - | - | - | - | - |
| EJIDO LA MAGDALENA | | 905 | 459 | 446 | 239 | 29 | 397 | 83 |
| AHUACATITLAN | TEMASCALCINGO | 897 | 457 | 440 | 234 | 29 | 394 | 63 |
| EN LOCALIDADES DE 1 Y 2 VIVIENDAS | | 8 | 2 | 6 | 5 | - | 3 | - |
| EJIDO PUEBLO NUEVO | | 1 092 | 556 | 536 | 295 | 41 | 415 | 136 |
| ESTACION SOLIS | TEMASCALCINGO | 57 | 27 | 30 | 14 | - | 24 | 6 |
| PUEBLO NUEVO SOLIS (LA ESTANCIA) | TEMASCALCINGO | 609 | 314 | 306 | 177 | 16 | 255 | 54 |
| RODEO, EL | TEMASCALCINGO | 405 | 211 | 194 | 102 | 22 | 136 | 72 |
| EN LOCALIDADES DE 1 Y 2 VIVIENDAS | | 10 | 4 | 6 | 2 | 1 | - | 6 |
| EJIDO PUENTE DE ANDARO | | 369 | 199 | 190 | 94 | 12 | 183 | 34 |
| HUERTA, LA | TEMASCALCINGO | 369 | 199 | 190 | 94 | 12 | 183 | 34 |
| EJIDO SAN FRANCISCO TEPEOLULCO | | 96 | 51 | 47 | 28 | 3 | 30 | 13 |
| ZDO. BARRIO SAN FRANCISCO TEPEOLULCOTEMASCALCINGO | | 98 | 51 | 47 | 26 | 3 | 30 | 13 |
| EJIDO SAN JUANICO | | 936 | 477 | 459 | 215 | 26 | 439 | 91 |
| SAN JUANICO EL ALTO (SAN JUANICO) | TEMASCALCINGO | 936 | 477 | 459 | 215 | 28 | 439 | 91 |
| EJIDO SAN MATEO EL VIEJO | | 1 353 | 646 | 705 | 392 | 52 | 469 | 172 |
| SAN MATEO EL VIEJO | TEMASCALCINGO | 1 353 | 648 | 705 | 392 | 52 | 469 | 172 |
| EJIDO SAN PEDRO POTLA | | 909 | 429 | 480 | 263 | 26 | 369 | 125 |
| SAN PEDRO POTLA EJIDO | TEMASCALCINGO | 526 | 290 | 336 | 176 | 20 | 263 | 84 |
| SAN PEDRO POTLA TERCER BARRIO | TEMASCALCINGO | 263 | 139 | 144 | 87 | 6 | 126 | 41 |
| EJIDO SANTA ANA YENSHU | | 784 | 387 | 397 | 195 | 35 | 260 | 153 |
| EJIDO DE SANTA ANA YENSHU | TEMASCALCINGO | 784 | 387 | 397 | 195 | 35 | 260 | 153 |
| EJIDO SANTA LUCIA (SAN MATEO EL VIEJO) | | 321 | 159 | 162 | 86 | 5 | 101 | 40 |
| SANTA LUCIA | TEMASCALCINGO | 321 | 159 | 162 | 86 | 5 | 101 | 40 |
| EJIDO SANTA MARIA CANCHESDA | | 1 826 | 902 | 924 | 487 | 60 | 652 | 296 |
| IXTAPA | TEMASCALCINGO | 429 | 216 | 211 | 116 | 17 | 193 | 34 |
| SAN ANTONIO SOLIS (SAN ANTONIO) | TEMASCALCINGO | 1 089 | 538 | 551 | 291 | 34 | 364 | 206 |
| SAN JOSE LOS REYES | TEMASCALCINGO | 308 | 146 | 162 | 80 | 29 | 75 | 56 |
| EJIDO TEMASCALCINGO | | 143 | 71 | 72 | 33 | 4 | 72 | 12 |
| CUADRILLA | TEMASCALCINGO | 143 | 71 | 72 | 33 | 4 | 72 | 12 |
| TEMASCALTEPEC | | | | | | | | |
| COMUNIDAD AGRARIA LOS TIMBRES | | 410 | 220 | 190 | 102 | 16 | 190 | 23 |
| TIMBRES, LOS | TEMASCALTEPEC | 275 | 145 | 130 | 69 | 10 | 141 | 10 |
| TULE, EL | TEMASCALTEPEC | 135 | 75 | 60 | 33 | 8 | 49 | 13 |
| COMUNIDAD AGRARIA SAN ANDRES DE LOS GAMA | | 266 | 146 | 140 | 69 | 12 | 103 | 32 |
| MILPAS VIEJAS | TEMASCALTEPEC | 288 | 148 | 140 | 69 | 12 | 103 | 32 |
| COMUNIDAD AGRARIA SAN FRANCISCO LA ALBARRADA | | 704 | 351 | 353 | 159 | 24 | 330 | 40 |
| ALBARRADA, LA | TEMASCALTEPEC | 704 | 351 | 353 | 159 | 24 | 330 | 40 |
| COMUNIDAD AGRARIA SAN MIGUEL OXTOTILPAN | | 961 | 484 | 497 | 241 | 41 | 417 | 137 |
| SAN MIGUEL OXTOTILPAN | TEMASCALTEPEC | 961 | 484 | 497 | 241 | 21 | 417 | 137 |
| EJIDO EL PENON | | 179 | 85 | 94 | 41 | 6 | 76 | 15 |
| PEÑON, EL | TEMASCALTEPEC | 179 | 85 | 94 | 41 | 8 | 76 | 15 |
| EJIDO LA COMUNIDAD | | 1 403 | 722 | 661 | 310 | 49 | 652 | 149 |
| COMUNIDAD, LA | TEMASCALTEPEC | 1 387 | 717 | 670 | 306 | 47 | 648 | 145 |
| LOBA, LA | TEMASCALTEPEC | 16 | 5 | 11 | 4 | 2 | 3 | 4 |
| EJIDO LA ESTANCIA | | 221 | 116 | 115 | 50 | 12 | 65 | 37 |
| MOCOTES, LOS | TEMASCALTEPEC | 231 | 116 | 115 | 50 | 12 | 65 | 37 |
| EJIDO LA LABOR | | 318 | 154 | 164 | 63 | 17 | 127 | 34 |
| LABOR, LA (LABOR DE LAS CABRAS) | TEMASCALTEPEC | 318 | 154 | 164 | 63 | 17 | 127 | 34 |
| EJIDO LAS LAGRIMAS | | 215 | 108 | 109 | 65 | 5 | 103 | 15 |
| LAGRIMAS, LAS | TEXCALTITLAN | 215 | 108 | 109 | 65 | 5 | 103 | 15 |
| EJIDO LAS TRANCAS | | 162 | 79 | 83 | 34 | 7 | 52 | 34 |
| CHILAR, EL | TEMASCALTEPEC | 162 | 79 | 83 | 34 | 7 | 52 | 34 |
| EJIDO MESON VIEJO | | 459 | 244 | 215 | 108 | 10 | 228 | 27 |
| MESON VIEJO | TEMASCALTEPEC | 459 | 244 | 215 | 108 | 10 | 228 | 27 |

Población total por ejido y localidad según principales características

CUADRO No. 1

PARTE A

continuación

| MUNICIPIO EJIDO LOCALIDAD | UBICACION MUNICIPAL DE LA LOCALIDAD | POBLACION TOTAL EJIDAL | HOMBRES | MUJERES | POBLACION DE 6 A 14 AÑOS QUE SABE LEER Y ESCRIBIR | POBLACION DE 6 A 14 AÑOS QUE NO SABE LEER Y ESCRIBIR | POBLACION DE 15 AÑOS Y MAS ALFABETA | POBLACION DE 15 AÑOS Y MAS ANALFABETA |
|---------------------------------------|---|------------------------------|---------|---------|---|--|--|--|
| EJIDO SAN ANDRES DE LOS GAMA | | 701 | 356 | 343 | 187 | 18 | 286 | 93 |
| CIENEGUILLAS DE LABRA | TEMASCALTEPEC | 504 | 252 | 252 | 114 | 14 | 207 | 73 |
| PLAN DE V/GAS | TEMASCALTEPEC | 197 | 106 | 91 | 53 | 4 | 61 | 20 |
| EJIDO SAN ANTONIO ALBARRANES | | 64 | 35 | 29 | 17 | 3 | 24 | 10 |
| HOYOS DE VAZQUEZ | TEMASCALTEPEC | 64 | 35 | 29 | 17 | 3 | 24 | 10 |
| EJIDO SAN FCO OXTOTILPAN | | 1 578 | 738 | 838 | 425 | 58 | 544 | 297 |
| SAN FCO OXTOTILPAN | TEMASCALTEPEC | 1 578 | 738 | 838 | 425 | 58 | 544 | 297 |
| EJIDO SAN LUCAS DEL PULQUE | | 1 535 | 780 | 755 | 338 | 102 | 621 | 158 |
| LOMA, LA | VALLE DE BRAVO | 41 | 28 | 15 | 7 | 5 | 6 | 9 |
| SAN LUCAS DEL PULQUE | TEMASCALTEPEC | 1 494 | 754 | 740 | 329 | 97 | 613 | 149 |
| EJIDO SAN MATEO DE LOS RANCHOS | | 1 832 | 907 | 925 | 455 | 85 | 845 | 271 |
| POTRERO DE SAN JOSE (LA RINCONADA) | TEMASCALTEPEC | 699 | 354 | 345 | 160 | 38 | 227 | 125 |
| SAN MATEO ALMOMOLOA | TEMASCALTEPEC | 1 133 | 553 | 580 | 295 | 47 | 416 | 146 |
| EN LOCALIDADES DE 1 Y 2 VIVIENDAS | | - | - | - | - | - | - | - |
| EJIDO SAN PEDRO TENAYAC | | 3 712 | 1 879 | 1 833 | 791 | 243 | 1 362 | 502 |
| CERRO PELON | TEMASCALTEPEC | 443 | 218 | 225 | 117 | 10 | 169 | 24 |
| FINCA, LA | TEMASCALTEPEC | 854 | 330 | 324 | 112 | 5 | 190 | 156 |
| POTRERO DE TENAYAC. EL | TEMASCALTEPEC | 564 | 269 | 275 | 110 | 38 | 207 | 67 |
| SALITRE, EL | TEMASCALTEPEC | 584 | 304 | 280 | 104 | 60 | 200 | 91 |
| SAN PEDRO TENAYAC | TEMASCALTEPEC | 1 467 | 738 | 729 | 348 | 84 | 570 | 182 |
| EJIDO SEBASTIAN CARBONERAS | | 291 | 162 | 129 | 63 | 9 | 121 | 28 |
| DIENEGUILLA DE GONZALEZ | TEMASCALTEPEC | 291 | 162 | 129 | 63 | 9 | 121 | 28 |
| EJIDO TEQUESQUIPAN NUCLEO I | | 4 972 | 2 469 | 2 503 | 1 093 | 227 | 2 038 | 615 |
| ESTANCIA DE TEQUESQUIPAN | TEMASCALTEPEC | 281 | 283 | 276 | 128 | 13 | 268 | 46 |
| GUACAMAYA, LA | TEMASCALTEPEC | 191 | 91 | 100 | 38 | 8 | 85 | 25 |
| LAGUNA, LA | TEMASCALTEPEC | 319 | 163 | 156 | 63 | 16 | 120 | 42 |
| MANZANAS, LAS | TEMASCALTEPEC | 269 | 132 | 137 | 66 | 5 | 108 | 21 |
| PREDREGALES DE TEQUESQUIPAN | TEMASCALTEPEC | 199 | 103 | 96 | 47 | 2 | 83 | 36 |
| PUERTO DEL PEDREGAL | TEMASCALTEPEC | 75 | 40 | 35 | 23 | 1 | 24 | 6 |
| RINCON DE ATARASQUILLO | TEMASCALTEPEC | 632 | 318 | 314 | 133 | 42 | 234 | 97 |
| RINCON DE SAN ANDRES DE LOS GAMA | TEMASCALTEPEC | 4 623 | 401 | 422 | 177 | 44 | 348 | 91 |
| RINCON DE TEQUESQUIPAN | TEMASCALTEPEC | 467 | 237 | 250 | 116 | 25 | 179 | 70 |
| SALITRE, EL | TEMASCALTEPEC | 221 | 117 | 104 | 47 | 13 | 86 | 23 |
| SAN JUAN | TEMASCALTEPEC | 270 | 147 | 123 | 59 | 17 | 92 | 44 |
| TEQUESQUIPAN | TEMASCALTEPEC | 921 | 435 | 486 | 174 | 41 | 429 | 114 |
| EN LOCALIDADES DE 1 Y 2 VIVIENDAS | | 4 | 2 | 2 | - | - | 2 | - |
| EJIDO TEQUESQUIPAN NUCLEO II | | 290 | 152 | 138 | 74 | 17 | 93 | 42 |
| CAJONES | TEMASCALTEPEC | 110 | 58 | 54 | 24 | 8 | 30 | 22 |
| PAREDONES | TEMASCALTEPEC | 142 | 61 | 61 | 40 | 7 | 42 | 19 |
| VARAL, EL | TEMASCALTEPEC | 38 | 15 | 23 | 10 | 2 | 21 | 1 |
| EN LOCALIDADES DE 1 Y 2 VIVIENDAS | | - | - | - | - | - | - | - |
| TEMOAYA | | | | | | | | |
| EJIDO ALLENDE | | 1 077 | 552 | 525 | 251 | 22 | 559 | 47 |
| ALLENDE | TEMOAYA | 1 077 | 552 | 525 | 251 | 22 | 559 | 47 |
| EJIDO SAN ANTONIO DEL PUENTE | | 2 721 | 1 375 | 1 348 | 677 | 77 | 1 241 | 260 |
| LLANO DE LA Y | TEMOAYA | 1 196 | 563 | 613 | 300 | 27 | 581 | 101 |
| LOMA DE PROGRESO | TEMOAYA | 423 | 224 | 199 | 94 | 24 | 147 | 70 |
| SAN ANTONIO DEL PUENTE | TEMOAYA | 602 | 309 | 293 | 157 | 15 | 311 | 32 |
| SAN JOSE BUENAVISTA EL CHICO | TEMOAYA | 181 | 99 | 62 | 56 | 4 | 55 | 30 |
| TROCJES, LAS (SAN ANTONIO DEL PUENTE) | TEMOAYA | 319 | 169 | 159 | 68 | 7 | 167 | 27 |
| EJIDO SAN DIEGO ALCALA | | 179 | 95 | 84 | 39 | 3 | 99 | 20 |
| SAN MATEO ALCALA | TEMOAYA | 179 | 95 | 84 | 39 | 3 | 99 | 20 |
| EJIDO SAN JOSE COMALCO | | 1 244 | 605 | 639 | 322 | 36 | 518 | 129 |
| SAN JOSE COMALCO | TEMOAYA | 1 244 | 605 | 639 | 322 | 36 | 518 | 129 |
| EJIDO SAN JOSE DE LAS LOMAS | | 1 808 | 679 | 927 | 407 | 54 | 641 | 168 |
| TABORDA | TEMOAYA | 1 798 | 875 | 923 | 405 | 53 | 640 | 165 |
| EN LOCALIDADES DE 1 Y 2 VIVIENDAS | | 9 | 4 | 4 | 2 | 1 | 2 | 1 |
| EJIDO SAN JOSE PATHE | | 1 104 | 549 | 555 | 289 | 26 | 517 | 131 |
| SAN JOSE LA COSTA | TDLUCA | 513 | 253 | 260 | 150 | 21 | 196 | 61 |
| SAN JOSE PATHE | TEMOAYA | 591 | 296 | 295 | 139 | 5 | 321 | 70 |
| EJIDO SAN PEDRO ARRIBA | | 450 | 224 | 226 | 113 | 18 | 179 | 61 |
| PUENTE ROTO | TEMOAYA | 175 | 87 | 88 | 45 | 5 | 80 | 22 |
| RAYA, LA | TEMOAYA | 92 | 40 | 46 | 23 | 2 | 38 | 14 |
| SAN LORENCITO | TEMOAYA | 183 | 91 | 92 | 45 | 11 | 61 | 25 |
| EJIDO SANTIAGO TEMOAYA | | 6 410 | 3 142 | 3 268 | 1 583 | 190 | 2 634 | 739 |
| CALLE REAL | TEMOAYA | 625 | 303 | 322 | 166 | 17 | 264 | 79 |
| CAÑADA, LA | TEMOAYA | 1 168 | 588 | 600 | 292 | 47 | 467 | 148 |
| CERRITO DEL PENAL | TEMOAYA | 304 | 147 | 157 | 75 | 11 | 126 | 36 |
| DOLORES | TEMOAYA | 1 153 | 587 | 568 | 301 | 28 | 446 | 159 |
| LOMA DE SAN NICOLAS | TEMOAYA | 401 | 214 | 187 | 101 | 10 | 174 | 37 |
| MOLINO DE ABAJO (MOLINO ABAJO) | TEMOAYA | 2 373 | 1 144 | 1 229 | 561 | 82 | 1 017 | 238 |
| MDRELDS | TEMOAYA | 302 | 146 | 156 | 74 | 13 | 98 | 42 |
| PUERTA CHICA | TEMOAYA | 86 | 35 | 51 | 13 | 4 | 42 | 10 |
| TENANCINGO | | | | | | | | |
| EJIDO ACATZINGO | | 1 519 | 714 | 805 | 342 | 51 | 863 | 201 |
| ACATZINGO (ACATZINGO DE LA PIEDRA) | TENANCINGO | 1 519 | 714 | 805 | 342 | 51 | 863 | 201 |
| EJIDO AGUA BENDITA | | 293 | 155 | 138 | 60 | 18 | 100 | 47 |
| MONTE DE POZO | TENANCINGO | 22 | 10 | 12 | 4 | 1 | 11 | 4 |
| SAN ANTONIO AGUA BENDITA | TENANCINGO | 271 | 145 | 128 | 58 | 17 | 89 | 43 |
| EJIDO CRUZ VIDRIADA | | 228 | 108 | 120 | 69 | 2 | 111 | 21 |
| CRUZ VIDRIADA | TENANCINGO | 228 | 108 | 120 | 69 | 2 | 111 | 21 |
| EJIDO EL CARMEN | | 661 | 325 | 336 | 153 | 16 | 312 | 67 |
| CARMEN, EL (EL DESIERTO DEL CARMEN) | TENANCINGO | 661 | 325 | 336 | 153 | 16 | 312 | 67 |
| EN LOCALIDADES DE 1 Y 2 VIVIENDAS | | - | - | - | - | - | - | - |
| EJIDO FRANCISCO ZARCO | | 434 | 228 | 208 | 105 | 29 | 161 | 64 |
| AGUA BENDITA | TENANCINGO | 144 | 75 | 69 | 26 | 15 | 39 | 34 |
| FRANCISCO ZARCO | TENANCINGO | 290 | 151 | 139 | 79 | 14 | 122 | 30 |
| EJIDO HACIENDA VIEJA LA TENERIA | | 2 339 | 1 338 | 1 001 | 436 | 57 | 1 442 | 136 |
| LOMA, LA | TENANCINGO | 225 | 107 | 118 | 55 | 10 | 95 | 31 |
| SAN JOSE TENERIA | TENANCINGO | 2 114 | 1 231 | 868 | 381 | 47 | 1 347 | 105 |
| EJIDO IXPUICHAPAN | | 1 197 | 647 | 550 | 495 | 33 | 481 | 49 |
| EMILIANO ZAPATA | TENANCINGO | 1 197 | 647 | 550 | 495 | 33 | 481 | 49 |
| EJIDO LOS MORALES | | 264 | 140 | 124 | 52 | 12 | 119 | 29 |
| MORALES, LOS | TENANCINGO | 264 | 140 | 124 | 52 | 12 | 119 | 29 |
| EJIDO SAN ISIDRO | | 736 | 344 | 392 | 159 | 41 | 274 | 89 |
| TIERRA BLANCA | TENANCINGO | 736 | 344 | 392 | 159 | 41 | 274 | 89 |

Población total por ejido y localidad según principales características

CUADRO No. 1

PARTE A

continuación

| MUNICIPIO EJIDO LOCALIDAD | UBICACION MUNICIPAL DE LA LOCALIDAD | POBLACION TOTAL EJIDAL | HOMBRES | MUJERES | POBLACION DE 6 A 14 AÑOS QUE SABE LEER Y ESCRIBIR | POBLACION DE 6 A 14 AÑOS QUE NO SABE LEER Y ESCRIBIR | POBLACION DE 15 AÑOS Y MAS ALFABETA | POBLACION DE 15 AÑOS Y MAS ANALFABETA |
|---|---|------------------------------|---------|---------|---|--|--|--|
| EJIDO SAN JUAN XOCHIACA | | 2 780 | 1 386 | 1 394 | 591 | 105 | 1 277 | 383 |
| GUADALUPE VICTORIA (GUADALUPE) | TENANCINGO | 348 | 179 | 167 | 85 | 19 | 138 | 68 |
| SAN JUAN XOCHIACA (XOCHIACA) | TENANCINGO | 2 292 | 1 128 | 1 164 | 489 | 80 | 1 091 | 295 |
| SANTA CRUZ | TENANCINGO | 142 | 79 | 63 | 37 | 8 | 50 | 20 |
| EJIDO SAN MIGUEL TECOMATLAN | | 2 768 | 1 304 | 1 464 | 639 | 58 | 1 447 | 170 |
| EJIDO TECOMATLAN | TENANCINGO | 455 | 217 | 238 | 116 | 10 | 193 | 51 |
| TECOMATLAN (SAN MIGUEL TECOMATLAN) | TENANCINGO | 2 313 | 1 087 | 1 226 | 523 | 46 | 1 254 | 119 |
| EJIDO SAN NICOLAS | | 1 047 | 534 | 513 | 221 | 64 | 380 | 172 |
| SAN NICOLAS | TENANCINGO | 802 | 403 | 399 | 154 | 58 | 288 | 138 |
| SANTA TERESITA | TENANCINGO | 245 | 131 | 114 | 67 | 8 | 92 | 34 |
| EJIDO SAN SIMONITO | | 138 | 62 | 76 | 29 | 6 | 59 | 15 |
| LLANO, EL (EJIDO DE TENANCINGO) | TENANCINGO | 138 | 62 | 76 | 29 | 6 | 59 | 15 |
| EJIDO TECOMATLAN | | 97 | 48 | 49 | 29 | 3 | 35 | 11 |
| TIRA, LA | TENANCINGO | 97 | 48 | 49 | 29 | 3 | 35 | 11 |
| EJIDO TEPETZINGO | | 2 055 | 1 026 | 1 029 | 518 | 77 | 901 | 171 |
| COLONIA SAN FRANCISCO | TENANCINGO | 179 | 80 | 99 | 65 | 5 | 79 | 4 |
| LAGUNILLA, LA | TENANCINGO | 310 | 168 | 148 | 65 | 14 | 132 | 38 |
| TEPETZINGO | TENANCINGO | 1 560 | 778 | 782 | 388 | 58 | 690 | 129 |
| EJIDO TEPOXTEPEC | | 737 | 364 | 373 | 147 | 64 | 271 | 110 |
| TEPOXTEPEC (TEPOZTEPEC) | TENANCINGO | 737 | 364 | 373 | 147 | 64 | 271 | 110 |
| TENANGO DEL AIRE | | | | | | | | |
| EJIDO SAN MATEO TEOPULPA | | 2 | 2 | - | - | - | 2 | - |
| EN LOCALIDADES DE 1 Y 2 VIVIENDAS | | 2 | 2 | - | - | - | 2 | - |
| TENANGO DEL VALLE | | | | | | | | |
| EJIDO ATLATLAHUACA | | 2 | 1 | 1 | - | - | 1 | 1 |
| EN LOCALIDADES DE 1 Y 2 VIVIENDAS | | 2 | 1 | 1 | - | - | 1 | 1 |
| EJIDO SAN FRANCISCO PUTLA | | 1 961 | 985 | 976 | 390 | 52 | 981 | 231 |
| SAN FRANCISCO PUTLA | TENANGO DEL VALLE | 1 961 | 985 | 976 | 390 | 52 | 981 | 231 |
| EJIDO SAN FRANCISCO TEPEXOXUCA | | 2 371 | 1 172 | 1 199 | 523 | 62 | 1 159 | 221 |
| SAN FRANCISCO TEPEXOXUCA | TENANGO DEL VALLE | 2 371 | 1 172 | 1 199 | 523 | 62 | 1 159 | 221 |
| EJIDO SAN MIGUEL BALDERAS | | 293 | 131 | 162 | 77 | 8 | 132 | 22 |
| SAN ISIDRO | TENANGO DEL VALLE | 293 | 131 | 162 | 77 | 8 | 132 | 22 |
| EJIDO SAN PEDRO TLANIXCO | | 304 | 161 | 143 | 61 | 15 | 95 | 57 |
| COLONIA AZTECA | TENANGO DEL VALLE | 304 | 161 | 143 | 61 | 15 | 95 | 57 |
| EJIDO SAN PEDRO ZICITEPEC | | 655 | 345 | 310 | 131 | 13 | 327 | 65 |
| HACIENDITA, LA | TENANGO DEL VALLE | 257 | 126 | 131 | 55 | 4 | 128 | 25 |
| HERRADURA, LA | TENANGO DEL VALLE | 398 | 219 | 179 | 76 | 9 | 199 | 40 |
| EJIDO TENANGO DEL VALLE | | 2 966 | 1 471 | 1 495 | 677 | 88 | 1 333 | 310 |
| ACATZINGO | TENANGO DEL VALLE | 33 | 16 | 17 | 3 | 2 | 9 | 14 |
| COLOSO, EL | TENANGO DEL VALLE | 913 | 450 | 463 | 205 | 32 | 389 | 105 |
| COOPERATIVA, LA | TENANGO DEL VALLE | 56 | 32 | 24 | 8 | 1 | 31 | 9 |
| MONTE CALVARIO | TENANGO DEL VALLE | 909 | 442 | 467 | 209 | 29 | 397 | 79 |
| SAN FRANCISCO TETETLA | TENANGO DEL VALLE | 1 055 | 531 | 524 | 252 | 24 | 507 | 103 |
| EN LOCALIDADES DE 1 Y 2 VIVIENDAS | | - | - | - | - | - | - | - |
| TEOLOYUCAN | | | | | | | | |
| EJIDO SANTA CRUZ | | 759 | 387 | 372 | 183 | 17 | 399 | 42 |
| SANTA BARBARA | TEOLOYUCAN | 759 | 387 | 372 | 183 | 17 | 399 | 42 |
| EJIDO TEOLOYUCAN | | 451 | 229 | 222 | 108 | 4 | 250 | 19 |
| TLATILCO | TEOLOYUCAN | 451 | 229 | 222 | 108 | 4 | 250 | 19 |
| TEOTIHUACAN | | | | | | | | |
| EJIDO PURIFICACION | | 15 | 6 | 9 | 1 | - | 9 | 1 |
| EJIDO PURIFICACION | TEOTIHUACAN | 15 | 6 | 9 | 1 | - | 9 | 1 |
| EJIDO SAN AGUSTIN ACTIPAC | | 108 | 55 | 53 | 17 | 2 | 83 | 3 |
| NUEVA SAN AGUSTIN | TEOTIHUACAN | 108 | 55 | 53 | 17 | 2 | 83 | 3 |
| EJIDO SAN JUAN TEOTIHUACAN | | 150 | 59 | 91 | 38 | 4 | 75 | 8 |
| EJIDO DE MAQUICO | TEOTIHUACAN | 143 | 57 | 86 | 37 | 3 | 72 | 7 |
| EN LOCALIDADES DE 1 Y 2 VIVIENDAS | | 7 | 3 | 4 | 1 | - | 4 | 1 |
| EJIDO SAN LORENZO TLALMILLOLPAN | | 44 | 16 | 28 | 9 | 1 | 17 | 5 |
| EJIDO DE SAN LORENZO | TEOTIHUACAN | 44 | 16 | 28 | 9 | 1 | 17 | 5 |
| EJIDO SANTA MARIA COATLAN | | 79 | 41 | 38 | 16 | - | 43 | 4 |
| EJIDO DE SANTA MARIA COATLAN | TEOTIHUACAN | 79 | 41 | 38 | 16 | - | 43 | 4 |
| EJIDO SANTIAGO ATLATONGO | | 440 | 224 | 216 | 108 | 7 | 200 | 22 |
| EJIDO ATLATONGO | TEOTIHUACAN | 171 | 81 | 90 | 42 | 2 | 84 | 3 |
| PALOMAR, EL | TEOTIHUACAN | 264 | 140 | 124 | 65 | 4 | 114 | 18 |
| EN LOCALIDADES DE 1 Y 2 VIVIENDAS | | 5 | 3 | 2 | 1 | 1 | 2 | 1 |
| TEPETLAOXTOC | | | | | | | | |
| COMUNIDAD AGRARIA SAN PEDRO CHIAUTZINGO | | 7 | 2 | 5 | 5 | - | 1 | 1 |
| EN LOCALIDADES DE 1 Y 2 VIVIENDAS | | 7 | 2 | 5 | 5 | - | 1 | 1 |
| EJIDO LA CANDELARIA JOLALPAN | | 11 | 4 | 7 | 2 | - | 5 | 2 |
| MORAL, EL | ACOLMAN | 11 | 4 | 7 | 2 | - | 5 | 2 |
| EJIDO LA CONCEPCION JOLALPAN | | 15 | 8 | 7 | 3 | 1 | 8 | 1 |
| EN LOCALIDADES DE 1 Y 2 VIVIENDAS | | 15 | 8 | 7 | 3 | 1 | 8 | 1 |
| EJIDO PAPALOTLA | | 15 | 10 | 5 | 4 | - | 7 | 1 |
| EN LOCALIDADES DE 1 Y 2 VIVIENDAS | | 15 | 10 | 5 | 4 | - | 7 | 1 |
| EJIDO TEPETLAOXTOC | | 3 | 1 | 2 | 1 | - | 2 | 1 |
| EN LOCALIDADES DE 1 Y 2 VIVIENDAS | | 3 | 1 | 2 | 1 | - | 2 | 1 |
| TEPOTZTLAN | | | | | | | | |
| EJIDO CAÑADA DE CISNEROS | | 13 | 9 | 4 | 1 | 1 | 9 | 1 |
| EN LOCALIDADES DE 1 Y 2 VIVIENDAS | | 13 | 9 | 4 | 1 | 1 | 9 | 1 |
| EJIDO SANTIAGO CUAUTLALPAN | | 52 | 29 | 23 | 7 | 2 | 25 | 11 |
| SANTIAGO EL ALTO | TEPOTZTLAN | 52 | 29 | 23 | 7 | 2 | 25 | 11 |
| EJIDO TEPOTZTLAN | | 253 | 123 | 130 | 52 | 4 | 115 | 19 |
| PEDREGAL, EL | TEPOTZTLAN | 253 | 123 | 130 | 52 | 4 | 115 | 19 |
| TEQUIXQUIAC | | | | | | | | |
| EJIDO SANTIAGO TEQUIXQUIAC | | 494 | 248 | 246 | 128 | 3 | 281 | 16 |
| COLONIA WENCESLAO LABRA | TEQUIXQUIAC | 405 | 202 | 203 | 103 | 2 | 223 | 12 |
| CRUCERO, EL | TEQUIXQUIAC | 73 | 37 | 36 | 20 | 1 | 31 | 3 |
| EN LOCALIDADES DE 1 Y 2 VIVIENDAS | | 16 | 9 | 7 | 5 | - | 7 | 1 |
| EJIDO TLAPANALOYA | | 174 | 76 | 98 | 38 | 10 | 72 | 17 |
| MONTE ALTO | TEQUIXQUIAC | 174 | 76 | 98 | 38 | 10 | 72 | 17 |
| TEXCALTITLAN | | | | | | | | |
| COMUNIDAD AGRARIA SAN FRANCISCO | | 491 | 216 | 275 | 95 | 13 | 219 | 68 |
| SAN FRANCISCO | TEXCALTITLAN | 491 | 216 | 275 | 95 | 13 | 219 | 68 |

Población total por ejido y localidad según principales características

CUADRO No. 1
PARTE A
continuación

| MUNICIPIO EJIDO LOCALIDAD | UBICACION MUNICIPAL O E LA LOCALIDAD | POBLACION TOTAL EJIDAL | HOMBRES | MUJERES | POBLACION DE 6 A 14 AÑOS QUE SABE LEER Y ESCRIBIR | POBLACION DE 6 A 14 AÑOS QUE SABE LEER Y ESCRIBIR | POBLACION DE 15 AÑOS Y MAS ALFABETA | POBLACION DE 15 AÑOS Y MAS ANALFABETA |
|--|--|------------------------------|---------|---------|---|---|--|--|
| EJIDO GAVIA CHICA | | 557 | 288 | 269 | 124 | 22 | 248 | 47 |
| GAVIA CHICA (RINCON) | TEXCALTITLAN | 557 | 288 | 269 | 124 | 22 | 248 | 47 |
| EJIDO HUAYATENCO | | 973 | 486 | 487 | 194 | 70 | 322 | 205 |
| HUAYATENCO (HUEYATENCO) | TEXCALTITLAN | 898 | 448 | 450 | 175 | 68 | 293 | 194 |
| RASTROJO LARGO | TEXCALTITLAN | 75 | 38 | 37 | 19 | 4 | 29 | 11 |
| EJIDO NOXTEPEC | | 272 | 141 | 131 | 63 | 5 | 112 | 47 |
| NOXTEPEC | TEXCALTITLAN | 272 | 141 | 131 | 63 | 5 | 112 | 47 |
| EJIDO NUEVA SANTA MARIA | | 331 | 152 | 179 | 70 | 25 | 114 | 52 |
| NUEVA SANTA MARIA | TEXCALTITLAN | 331 | 152 | 179 | 70 | 25 | 114 | 52 |
| EJIDO TEXCALTITLAN | | 3 451 | 1 793 | 1 658 | 821 | 156 | 1 322 | 445 |
| AGUA DEL TEBOL | TEXCALTITLAN | 69 | 37 | 32 | 8 | 5 | 16 | 22 |
| CHAPANEAL EL | TEXCALTITLAN | 560 | 293 | 267 | 131 | 21 | 255 | 56 |
| LLANO GRANDE | TEXCALTITLAN | 270 | 154 | 116 | 59 | 5 | 129 | 33 |
| OJO DE AGUA | TEXCALTITLAN | 298 | 150 | 148 | 68 | 16 | 116 | 38 |
| PALMILLAS | TEXCALTITLAN | 386 | 198 | 188 | 87 | 15 | 136 | 54 |
| PALO AMARILLO | TEXCALTITLAN | 130 | 64 | 66 | 33 | 9 | 40 | 22 |
| TABLAS LAS | TEXCALTITLAN | 379 | 205 | 174 | 108 | 131 | 131 | 53 |
| TEXCAPILLA | TEXCALTITLAN | 1 218 | 622 | 596 | 269 | 64 | 445 | 151 |
| TLACOTEPEC | TEXCALTITLAN | 141 | 70 | 71 | 38 | 3 | 52 | 16 |
| EN LOCALIDADES DE 1 Y 2 VIVIENDAS | | - | - | - | - | - | - | - |
| EJIDO VENTA MORALES | | 260 | 128 | 132 | 63 | 9 | 135 | 13 |
| VENTA MORALES 2 (LA LAGUNA) | TEXCALTITLAN | 260 | 128 | 132 | 63 | 9 | 135 | 13 |
| TEXCOCO | | | | | | | | |
| COMUNIDAD AGRARIA SAN JERONIMO AMANALCO | | 109 | 54 | 55 | 22 | 5 | 53 | 9 |
| SAN AGUSTIN | TEPETLAXOTOC | 109 | 54 | 55 | 22 | 5 | 53 | 9 |
| COMUNIDAD AGRARIA SANTA CATARINA DEL MONTE | | 3 | 2 | 1 | - | - | 1 | 2 |
| EN LOCALIDADES DE 1 Y 2 VIVIENDAS | | 3 | 2 | 1 | - | - | 1 | 2 |
| EJIDO HUEXOTLA | | 173 | 85 | 88 | 50 | 3 | 89 | 11 |
| SAN ANDRES (LA ALCANFORERA) | TEXCOCO | 62 | 37 | 45 | 31 | 1 | 37 | 3 |
| SANTA IRENE | TEXCOCO | 91 | 48 | 43 | 19 | 2 | 52 | 8 |
| EJIDO LA MAGDALENA PANOHAYA | | 302 | 143 | 159 | 88 | 12 | 146 | 11 |
| EJIDO SAN ANDRES | TEXCOCO | 98 | 51 | 47 | 33 | 5 | 46 | 5 |
| EJIDOS DE LA MAGDALENA | TEXCOCO | 204 | 92 | 112 | 55 | 7 | 100 | 6 |
| EJIDO SAN BERNARDINO | | 9 | 6 | 4 | 3 | - | 4 | 1 |
| EN LOCALIDADES DE 1 Y 2 VIVIENDAS | | 9 | 6 | 4 | 3 | - | 4 | 1 |
| EJIDO SAN JERONIMO AMANALCO | | 178 | 95 | 83 | 42 | 8 | 73 | 25 |
| GUADALUPE AMANALCO (LAS MESITAS) | TEXCOCO | 178 | 95 | 83 | 42 | 8 | 73 | 25 |
| EJIDO SAN MIGUEL COATLINCHAN | | 10 | 7 | 3 | 1 | 2 | 6 | 1 |
| EN LOCALIDADES DE 1 Y 2 VIVIENDAS | | 10 | 7 | 3 | 1 | 2 | 6 | 1 |
| EJIDO SAN MIGUEL TOCUILA | | 336 | 176 | 160 | 88 | 11 | 168 | 19 |
| EJIDO TOCUILA | TEXCOCO | 336 | 176 | 160 | 88 | 11 | 168 | 19 |
| EN LOCALIDADES DE 1 Y 2 VIVIENDAS | | - | - | - | - | - | - | - |
| EJIDO SANTA MARIA TECUANULCO | | 1 961 | 956 | 1 005 | 460 | 34 | 920 | 156 |
| SANTA MARIA TECUANULCO | TEXCOCO | 1 961 | 956 | 1 005 | 460 | 34 | 926 | 158 |
| EJIDO SANTIAGO CUAUTLAPAN | | 835 | 389 | 446 | 232 | 21 | 398 | 63 |
| LAZARO CARDENAS | TEXCOCO | 824 | 384 | 440 | 230 | 21 | 391 | 63 |
| EN LOCALIDADES DE 1 Y 2 VIVIENDAS | | 11 | 5 | 6 | 2 | - | 7 | 1 |
| EJIDO XOCOTLAN | | 1 316 | 631 | 685 | 266 | 27 | 800 | 48 |
| XOCOTLAN | TEXCOCO | 1 316 | 631 | 685 | 266 | 27 | 800 | 48 |
| TEZDYUCA | | | | | | | | |
| EJIDO TEZOYUCA | | 726 | 362 | 364 | 176 | 10 | 411 | 32 |
| AMPLIACION TEZOYUCA | TEZOYUCA | 709 | 352 | 357 | 174 | 10 | 403 | 31 |
| HACIENDA LA GRANDE | TEZOYUCA | 17 | 10 | 7 | 2 | - | 8 | 1 |
| TIANGUISTENCO | | | | | | | | |
| COMUNIDAD AGRARIA COATEPEC | | 7 462 | 3 659 | 3 803 | 1 798 | 249 | 3 345 | 714 |
| AHUATENCO | TIANGUISTENCO | 462 | 216 | 246 | 105 | 11 | 204 | 42 |
| ATLANTLACPAC | TIANGUISTENCO | 310 | 146 | 164 | 72 | 8 | 145 | 28 |
| CHIHUILPA (CHIUXPAC) | TIANGUISTENCO | 426 | 211 | 215 | 99 | 14 | 193 | 43 |
| CLAMINCA | TIANGUISTENCO | 360 | 194 | 166 | 96 | 19 | 144 | 36 |
| LAGUJILLA LA | TIANGUISTENCO | 376 | 168 | 168 | 115 | 9 | 146 | 28 |
| MEXTITLA (METZTITLA) | TIANGUISTENCO | 302 | 149 | 153 | 66 | 8 | 153 | 21 |
| MUMANA ATL | TIANGUISTENCO | 47 | 21 | 28 | 6 | 5 | 8 | 13 |
| OCOTENCO | TIANGUISTENCO | 545 | 272 | 273 | 138 | 15 | 250 | 42 |
| PUEBLO NUEVO | TIANGUISTENCO | 59 | 27 | 32 | 17 | - | 29 | 5 |
| SAN BARTOLO DEL PROGRESO | TIANGUISTENCO | 1 026 | 506 | 520 | 251 | 32 | 491 | 67 |
| SAN LORENZO HUEHUETITLAN | TIANGUISTENCO | 1 376 | 675 | 703 | 299 | 48 | 673 | 150 |
| TECHMALINALI | TIANGUISTENCO | 370 | 175 | 195 | 83 | 12 | 149 | 49 |
| TLACOMULCO | TIANGUISTENCO | 682 | 352 | 330 | 175 | 39 | 248 | 67 |
| TLACUITLAPA | TIANGUISTENCO | 1 119 | 527 | 592 | 274 | 33 | 512 | 103 |
| EJIDO SANTIAGO TLAPA | | 1 408 | 687 | 719 | 342 | 13 | 752 | 65 |
| GUADALUPE VICTORIA | CAPULHUAC | 438 | 212 | 226 | 64 | 6 | 219 | 38 |
| MIRASOL EL | TIANGUISTENCO | 966 | 475 | 493 | 256 | 7 | 533 | 27 |
| TIMILPAN | | | | | | | | |
| EJIDO CAÑADA DE LOBOS | | 279 | 140 | 139 | 76 | 18 | 99 | 46 |
| CAÑADA DE LOBOS | TIMILPAN | 279 | 140 | 139 | 76 | 18 | 99 | 46 |
| EJIDO EL CERRO | | 443 | 219 | 224 | 109 | 20 | 194 | 46 |
| SAN NICOLAS | TIMILPAN | 443 | 219 | 224 | 109 | 20 | 194 | 46 |
| EJIDO EL PALMITO | | 1 130 | 591 | 539 | 262 | 14 | 616 | 63 |
| PALMITO EL | TIMILPAN | 1 130 | 591 | 539 | 262 | 14 | 616 | 63 |
| EJIDO HUAPANGO | | 393 | 206 | 185 | 112 | 16 | 158 | 38 |
| HUAPANGO | TIMILPAN | 393 | 206 | 185 | 112 | 16 | 156 | 38 |
| EJIDO RINCON DE BUICIO | | 1 616 | 787 | 829 | 414 | 26 | 816 | 117 |
| RINCON DE BUICIO | TIMILPAN | 1 616 | 787 | 829 | 414 | 26 | 816 | 117 |
| EJIDO SAN ANDRES TIMILPAN | | 5 386 | 2 738 | 2 622 | 1 424 | 159 | 2 190 | 562 |
| ARENAS LAS (SAN AGUSTIN) | ACAMBAY | 858 | 443 | 415 | 225 | 31 | 359 | 91 |
| AZAFRAN EL | ACULCO | 1 454 | 737 | 717 | 403 | 42 | 524 | 101 |
| CAMPESINA LA | TIMILPAN | 379 | 196 | 183 | 91 | 7 | 193 | 34 |
| MADO SECTOR 2 | ACAMBAY | 293 | 145 | 148 | 75 | 10 | 120 | 43 |
| PILARES LOS | ACAMBAY | 658 | 325 | 325 | 162 | 24 | 268 | 80 |
| ZARAGOZA | TIMILPAN | 1 693 | 859 | 834 | 446 | 45 | 726 | 163 |
| EJIDO SAN ANTONIO YONDEJE | | 105 | 51 | 54 | 23 | 1 | 43 | 15 |
| AGUA BENDITA | TIMILPAN | 105 | 51 | 54 | 23 | 1 | 43 | 15 |
| EJIDO SANTIAGUITO MAXDA | | 13 | 7 | 6 | - | 1 | 7 | 3 |
| ENZDA | TIMILPAN | 13 | 7 | 6 | - | 1 | 7 | 3 |

Población total por ejido y localidad según principales características

CUADRO No. 1
PARTE A
continuación

| MUNICIPIO EJIDO LOCALIDAD | UBICACION MUNICIPAL DE LA LOCALIDAD | POBLACION TOTAL EJIDAL | HOMBRES | MUJERES | POBLACION DE 6 A 14 AÑOS QUE SABE LEER Y ESCRIBIR | POBLACION DE 6 A 14 AÑOS QUE NO SABE LEER Y ESCRIBIR | POBLACION DE 15 AÑOS Y MAS ALFABETA | POBLACION DE 15 AÑOS Y MAS ANALFABETA |
|---------------------------------------|---|------------------------------|---------|---------|---|---|--|--|
| TLALMANALCO | | | | | | | | |
| EJIDO SAN JUAN ATZACUALOYA | | 35 | 20 | 15 | 6 | 1 | 23 | 2 |
| EJIDO SAN JUAN | TLALMANALCO | 29 | 15 | 14 | 5 | - | 21 | 2 |
| EN LOCALIDADES DE 1 Y 2 VIVIENDAS | | 6 | 5 | 1 | - | - | 2 | - |
| EJIDO SAN LORENZO TLALMIMILOLPAN | | 20 | 13 | 7 | 2 | 1 | 8 | 5 |
| PRESA LA COLONIA | TLALMANALCO | 20 | 13 | 7 | 2 | 1 | 8 | 5 |
| EN LOCALIDADES DE 1 Y 2 VIVIENDAS | | - | - | - | - | - | - | - |
| EJIDO SAN MATEO TEZOQUIPAN | | 97 | 55 | 42 | 22 | 3 | 58 | 5 |
| ALMENDRAL, EL (OCOTEPEC) | TLALMANALCO | 49 | 31 | 18 | 12 | 3 | 28 | 3 |
| SAN JOSE | TLALMANALCO | 38 | 18 | 16 | 9 | - | 22 | 1 |
| EN LOCALIDADES DE 1 Y 2 VIVIENDAS | | 12 | 6 | 6 | 1 | - | 6 | 1 |
| EJIDO TLALMANALCO | | 59 | 32 | 27 | 14 | - | 37 | 1 |
| LOMITA, LA | TLALMANALCO | 54 | 29 | 25 | 12 | - | 35 | - |
| EN LOCALIDADES DE 1 Y 2 VIVIENDAS | | 5 | 3 | 2 | 2 | - | 2 | 1 |
| TLALNEPANTLA | | | | | | | | |
| EJIDO SAN JUAN IXHUATEPEC | | 537 | 278 | 259 | 128 | 24 | 230 | 44 |
| PUERTO ESCONDIDO | TLALNEPANTLA | 537 | 278 | 259 | 128 | 24 | 230 | 44 |
| EN LOCALIDADES DE 1 Y 2 VIVIENDAS | | - | - | - | - | - | - | - |
| TLATLAYA | | | | | | | | |
| EJIDO CIRIAN GRANDE | | 243 | 119 | 124 | 72 | 10 | 85 | 29 |
| GUAYABO, EL | TLATLAYA | 146 | 80 | 80 | 45 | 3 | 55 | 10 |
| HUIXTITLA | TLATLAYA | 97 | 53 | 44 | 27 | 7 | 50 | 19 |
| EN LOCALIDADES DE 1 Y 2 VIVIENDAS | | - | - | - | - | - | - | - |
| EJIDO COATEPEC | | 14 | 9 | 5 | 5 | - | 5 | 3 |
| POTRERO, EL | TLATLAYA | 14 | 9 | 5 | 5 | - | 5 | 3 |
| EJIDO CRUZ DEL NORTE | | 566 | 274 | 292 | 155 | 17 | 214 | 92 |
| CRUZ DEL NORTE | TLATLAYA | 243 | 125 | 118 | 85 | 12 | 82 | 40 |
| PUERTO SECO | TLATLAYA | 293 | 132 | 161 | 64 | 3 | 123 | 46 |
| ZAPOTE, EL | TLATLAYA | 30 | 17 | 13 | 6 | 2 | 9 | 6 |
| EJIDO EL SALITRE (OJO DE AGUA) | | 175 | 63 | 92 | 48 | 9 | 57 | 33 |
| SALITRE, EL | TLATLAYA | 175 | 63 | 92 | 48 | 9 | 57 | 33 |
| EJIDO ESMERALDA Y ANEXAS | | 254 | 133 | 121 | 67 | 13 | 92 | 46 |
| LIMO, EL | TLATLAYA | 171 | 90 | 81 | 41 | 9 | 71 | 31 |
| PUERTO DEL ORGANO | TLATLAYA | 83 | 43 | 40 | 26 | 4 | 21 | 15 |
| EN LOCALIDADES DE 1 Y 2 VIVIENDAS | | - | - | - | - | - | - | - |
| EJIDO ESMERALDAS Y ANEXAS | | 253 | 109 | 144 | 54 | 21 | 73 | 46 |
| SAUZ, EL | TLATLAYA | 253 | 109 | 144 | 54 | 21 | 73 | 46 |
| EJIDO MAYALTEPEC | | 626 | 317 | 309 | 166 | 21 | 196 | 106 |
| COYOL, EL | TLATLAYA | 17 | 10 | 7 | 6 | - | 8 | 4 |
| MAYALTEPEC | TLATLAYA | 609 | 307 | 302 | 160 | 21 | 182 | 102 |
| EN LOCALIDADES DE 1 Y 2 VIVIENDAS | | - | - | - | - | - | - | - |
| EJIDO MOCTEZUMA | | 2 078 | 1 042 | 1 036 | 550 | 105 | 689 | 369 |
| AZUCHIL | TLATLAYA | 77 | 39 | 36 | 22 | 5 | 19 | 15 |
| CHARCO DEL LAGARTO | TLATLAYA | 36 | 17 | 19 | 13 | 1 | 3 | 12 |
| COFRADIA, LA | TLATLAYA | 31 | 14 | 17 | 5 | 1 | 7 | 5 |
| CONEJO, EL | TLATLAYA | 34 | 17 | 17 | 4 | 1 | 13 | 9 |
| CUADRILLA NUEVA | TLATLAYA | 54 | 29 | 25 | 17 | - | 24 | 6 |
| GAVALAN, EL | TLATLAYA | 496 | 245 | 251 | 149 | 20 | 181 | 92 |
| JUNTAS DE AZUCHIL, LAS | TLATLAYA | 64 | 36 | 28 | 15 | 2 | 10 | 10 |
| JUNTAS DE ZIC (JUNTAS DE ZICATECOYAN) | TLATLAYA | 127 | 68 | 59 | 36 | 10 | 43 | 17 |
| MOCTEZUMA | TLATLAYA | 362 | 183 | 199 | 96 | 16 | 140 | 50 |
| PEÑA DEL ORGANO | TLATLAYA | 299 | 147 | 152 | 63 | 25 | 88 | 61 |
| RANCHO CUA | TLATLAYA | 189 | 95 | 94 | 51 | 9 | 64 | 30 |
| TIQUIMIL, EL | TLATLAYA | 96 | 50 | 48 | 24 | 7 | 38 | 14 |
| ZOPILOTE, EL | TLATLAYA | 178 | 94 | 84 | 54 | 5 | 49 | 40 |
| EN LOCALIDADES DE 1 Y 2 VIVIENDAS | | 13 | 5 | 8 | 1 | 3 | 6 | 3 |
| EJIDO PALMA TORCIDA | | 438 | 205 | 233 | 102 | 24 | 138 | 102 |
| PALMA TORCIDA (LA PALMA TORCIDA) | TLATLAYA | 438 | 205 | 233 | 102 | 24 | 138 | 102 |
| EJIDO PALMAR GRANDE | | 98 | 48 | 50 | 29 | 3 | 39 | 18 |
| COFRADIA GRANDE | TLATLAYA | 38 | 18 | 18 | 10 | 1 | 13 | 8 |
| CORRAL DE VIGAS | TLATLAYA | 12 | 5 | 7 | 2 | - | 8 | 3 |
| PIE DEL CERRO PALMAR GRANDE | TLATLAYA | 50 | 25 | 25 | 17 | 2 | 20 | 7 |
| EN LOCALIDADES DE 1 Y 2 VIVIENDAS | | - | - | - | - | - | - | - |
| EJIDO PIE DEL CERRO | | 290 | 146 | 144 | 66 | 15 | 94 | 56 |
| PIE DEL CERRO | TLATLAYA | 290 | 146 | 144 | 66 | 15 | 94 | 56 |
| EJIDO RINCON DEL AGUACATE | | 1 568 | 788 | 770 | 399 | 77 | 495 | 299 |
| AGUA FRIA | TLATLAYA | 82 | 33 | 49 | 17 | 1 | 38 | 18 |
| ALCANTARILLA, LA | TLATLAYA | 86 | 42 | 44 | 21 | 6 | 29 | 14 |
| CIRUELO, EL | TLATLAYA | 49 | 22 | 27 | 8 | 2 | 23 | 6 |
| CUAHUILOTES (PUEBLO NUEVO) | TLATLAYA | 122 | 62 | 60 | 37 | 10 | 36 | 22 |
| JUNTAS LAS (LAS JUNTAS DEL PASO) | TLATLAYA | 180 | 98 | 82 | 32 | 11 | 49 | 48 |
| LIMONES, LOS | TLATLAYA | 114 | 56 | 56 | 29 | 3 | 37 | 18 |
| MANGO, EL | TLATLAYA | 66 | 34 | 32 | 18 | - | 24 | 12 |
| NARANJITO, EL | TLATLAYA | 195 | 107 | 88 | 50 | 12 | 56 | 33 |
| NARANJO, EL | TLATLAYA | 81 | 43 | 38 | 19 | 5 | 25 | 21 |
| PASO DEL JAQUINCUIL | TLATLAYA | 444 | 239 | 205 | 123 | 18 | 139 | 85 |
| POROCHE, EL | TLATLAYA | 47 | 24 | 23 | 16 | 1 | 18 | 6 |
| VIBORA, LA | TLATLAYA | 51 | 37 | 44 | 22 | 5 | 17 | 13 |
| EN LOCALIDADES DE 1 Y 2 VIVIENDAS | | 11 | 11 | 10 | 4 | 3 | 4 | 5 |
| EJIDO RINCON GRANDE | | 1 278 | 647 | 631 | 344 | 44 | 425 | 232 |
| AGUACATE, EL | TLATLAYA | 32 | 17 | 15 | 10 | - | 12 | 8 |
| CACAHUANACHE | TLATLAYA | 98 | 53 | 45 | 25 | 1 | 43 | 14 |
| RANCHOS NUEVOS (RANCHO NUEVO) | TLATLAYA | 95 | 53 | 42 | 25 | 2 | 33 | 17 |
| RINCON GRANDE | TLATLAYA | 842 | 322 | 320 | 172 | 27 | 202 | 116 |
| VUELTA DEL RIO | TLATLAYA | 179 | 84 | 95 | 37 | 6 | 53 | 37 |
| ZAPOTE, EL | TLATLAYA | 232 | 118 | 114 | 62 | 8 | 82 | 40 |
| EJIDO SAN ANTONIO DEL ROSARIO | | 4 415 | 2 135 | 2 280 | 1 194 | 209 | 1 520 | 725 |
| ANCON, EL (EL ANCON DE LA PRESA) | TLATLAYA | 410 | 198 | 212 | 98 | 42 | 119 | 68 |
| BONETE, EL | TLATLAYA | 31 | 13 | 18 | 11 | - | 9 | 5 |
| COFRADIA, LA | TLATLAYA | 38 | 17 | 21 | 17 | 1 | 6 | 6 |
| CUBATA, LA | TLATLAYA | 28 | 17 | 9 | 1 | 6 | 6 | 10 |
| DEVANADOR, EL | TLATLAYA | 155 | 73 | 82 | 43 | 6 | 48 | 25 |
| JUNTAS LAS | TLATLAYA | 24 | 12 | 12 | 2 | - | 8 | 7 |
| LIMON TERRERO | TLATLAYA | 260 | 132 | 148 | 79 | 20 | 80 | 47 |
| LIMONCITO, EL | TLATLAYA | 21 | 14 | 7 | 5 | 2 | 7 | 4 |
| NARANJO, EL | TLATLAYA | 737 | 348 | 389 | 220 | 27 | 232 | 131 |
| NEUVO COPALTEPEC | TLATLAYA | 930 | 445 | 485 | 259 | 45 | 313 | 155 |

Población total por ejido y localidad según principales características

CUADRO No. 1

PARTE A

continuación

| MUNICIPIO EJIDO LOCALIDAD | UBICACION MUNICIPAL DE LA LOCALIDAD | POBLACION TOTAL EJIDAL | HOMBRES | MUJERES | POBLACION DE 6 A 14 AÑOS QUE SABE LEER Y ESCRIBIR | POBLACION DE 6 A 14 AÑOS QUE NO SABE LEER Y ESCRIBIR | POBLACION DE 15 AÑOS Y MAS ALFABETA | POBLACION DE 15 AÑOS Y MAS ANALFABETA |
|---------------------------------------|---|------------------------------|---------|---------|---|--|--|--|
| PAROTA LA | TLATLAYA | 30 | 13 | 17 | 8 | 2 | 10 | 5 |
| SAN ANTONIO DEL ROSARIO | TLATLAYA | 1 182 | 593 | 589 | 294 | 33 | 479 | 178 |
| TEMBLOR, EL | TLATLAYA | 527 | 248 | 279 | 153 | 21 | 195 | 81 |
| EN LOCALIDADES DE 1 Y 2 VIVIENDAS | | 24 | 12 | 12 | 4 | 2 | 8 | 3 |
| EJIDO SAN FELIPE TEPEHUASTITLAN | | 1 689 | 833 | 856 | 416 | 81 | 815 | 270 |
| COATEPEC | TLATLAYA | 819 | 423 | 396 | 208 | 37 | 306 | 127 |
| CUADRILLA DEL CIRIAN (CIRIAN GRANDE) | TLATLAYA | 191 | 89 | 102 | 47 | 12 | 72 | 26 |
| LOMA LARGA | TLATLAYA | 222 | 112 | 110 | 55 | 4 | 72 | 49 |
| SAN FELIPE TEPEHUASTITLAN | TLATLAYA | 457 | 209 | 248 | 106 | 28 | 165 | 68 |
| EJIDO SAN FRANCISCO DE ASIS | | 117 | 59 | 58 | 24 | 4 | 44 | 15 |
| GUITARRATEL | TLATLAYA | 89 | 47 | 42 | 15 | 3 | 38 | 12 |
| ILAMOS, LOS | TLATLAYA | 28 | 12 | 18 | 9 | 1 | 8 | 3 |
| EJIDO SAN PEDRO LIMON | | 299 | 151 | 148 | 89 | 12 | 87 | 56 |
| ANCON DE LOS CURIELES | TLATLAYA | 226 | 108 | 120 | 53 | 10 | 63 | 41 |
| PEÑA BLANCA (LA PEÑA BLANCA) | TLATLAYA | 73 | 45 | 28 | 16 | 2 | 24 | 15 |
| EJIDO SANTA ANA ZICATECOYAN | | 2 799 | 1 336 | 1 433 | 641 | 92 | 1 124 | 473 |
| ALAMBIQUE, EL | TLATLAYA | 120 | 59 | 61 | 29 | 1 | 53 | 15 |
| AMACUATITLA | TLATLAYA | 78 | 37 | 41 | 20 | 2 | 28 | 17 |
| BARRANCA DE LAS FLORES | TLATLAYA | 35 | 22 | 13 | 10 | 1 | 14 | 7 |
| BAUTISTAS, LOS | TLATLAYA | 51 | 28 | 25 | 10 | 2 | 24 | 11 |
| CERRO DE AGUACATEPEC | TLATLAYA | 119 | 54 | 65 | 24 | 5 | 48 | 15 |
| CORRAL DE PIEDRA | TLATLAYA | 197 | 90 | 107 | 37 | 7 | 78 | 34 |
| ENCINAL, EL | TLATLAYA | 15 | 9 | 8 | 2 | 2 | 4 | 8 |
| PINZAN MORADO | TLATLAYA | 22 | 9 | 13 | 2 | 1 | 13 | 4 |
| RINCON DEL AGUACATE | TLATLAYA | 134 | 99 | 99 | 34 | 13 | 57 | 47 |
| SALITRE GRANDE | TLATLAYA | 88 | 44 | 44 | 32 | 2 | 34 | 7 |
| SALITRILLO | TLATLAYA | 207 | 102 | 105 | 50 | 3 | 94 | 39 |
| SANTA ANA ZICATECOYAN | TLATLAYA | 1 248 | 596 | 852 | 283 | 40 | 555 | 196 |
| SUCHUAL DE SANTA ANA, EL (EL SUCHUAL) | TLATLAYA | 143 | 70 | 73 | 34 | 5 | 48 | 29 |
| TEJUPILOQUITO | TLATLAYA | 190 | 90 | 100 | 59 | 7 | 52 | 41 |
| TIERRA BLANCA | TLATLAYA | 49 | 23 | 28 | 12 | 1 | 21 | 5 |
| EN LOCALIDADES DE 1 Y 2 VIVIENDAS | | 13 | 6 | 7 | 3 | - | 5 | - |
| EJIDO TLACOCUSPAN | | 896 | 429 | 487 | 226 | 34 | 295 | 159 |
| TLACOCUSPAN | TLATLAYA | 896 | 429 | 467 | 226 | 34 | 295 | 159 |
| EJIDO TLATLAYA | | 1 259 | 641 | 818 | 321 | 28 | 531 | 146 |
| CUEVA, LA | TLATLAYA | 119 | 58 | 81 | 27 | 3 | 42 | 22 |
| OCOTES (LOS OCOTES) | TLATLAYA | 305 | 186 | 139 | 86 | 6 | 128 | 24 |
| POTRERO, EL | TLATLAYA | 188 | 94 | 94 | 59 | 7 | 60 | 33 |
| SALITRE, EL | TLATLAYA | 22 | 13 | 9 | 8 | 1 | 5 | 6 |
| TERRONCILLO, EL | TLATLAYA | 95 | 48 | 47 | 24 | 3 | 53 | 16 |
| TLATLAYA | TLATLAYA | 530 | 282 | 288 | 119 | 8 | 262 | 45 |
| TOLUCA | | | | | | | | |
| COMUNIDAD AGRARIA CALIXTLAHUACA | | 1 054 | 534 | 520 | 287 | 25 | 542 | 44 |
| EJIDO DE NOVA (LA ERA) | | 621 | 317 | 304 | 159 | 11 | 317 | 34 |
| PLANADA, LA | TOLUCA | 433 | 217 | 216 | 128 | 14 | 225 | 10 |
| COMUNIDAD AGRARIA SANTIAGO TLACOTEPEC | | 2 176 | 1 095 | 1 081 | 518 | 83 | 928 | 263 |
| BARRIO CALVARIO | TOLUCA | 1 104 | 541 | 563 | 278 | 25 | 515 | 114 |
| BARRIO CRISTO REY | TOLUCA | 230 | 121 | 109 | 52 | 7 | 108 | 17 |
| REFUGIO, EL | TOLUCA | 580 | 298 | 282 | 139 | 26 | 231 | 71 |
| SANTA MARIA GUADALUPE | TOLUCA | 282 | 135 | 127 | 49 | 25 | 72 | 61 |
| COMUNIDAD AGRARIA TEACXIC | | 8 | 5 | 3 | - | - | 3 | 1 |
| EN LOCALIDADES DE 1 Y 2 VIVIENDAS | | 31 | 11 | 20 | 8 | - | 19 | 4 |
| EJIDO ALMOLOYA DE JUAREZ | | 31 | 11 | 20 | 8 | - | 19 | 4 |
| RANCHO LAS LUPITAS | TOLUCA | 31 | 11 | 20 | 8 | - | 19 | 4 |
| EJIDO CACALOMACAN | | 182 | 94 | 88 | 24 | 7 | 87 | 27 |
| SAN MIGUEL ZACANGO (RANCHO) | TOLUCA | 182 | 94 | 88 | 24 | 7 | 87 | 27 |
| EJIDO CALIXTLAHUACA | | 277 | 132 | 145 | 72 | 6 | 121 | 28 |
| EJIDO DE CALIXTLAHUACA | TOLUCA | 232 | 111 | 121 | 61 | 8 | 100 | 28 |
| RANCHERIA SAN ISIDRO | TOLUCA | 45 | 21 | 24 | 2 | 2 | 11 | 2 |
| EJIDO CAPULITLAN | | 479 | 247 | 232 | 109 | 19 | 234 | 28 |
| COLONIA DE PACIFICO | TOLUCA | 479 | 247 | 232 | 109 | 19 | 234 | 28 |
| EJIDO LA CABECERA | | 2 082 | 1 049 | 1 033 | 511 | 51 | 909 | 218 |
| SAN CAYETANO MORELOS (SAN CAYETANO) | TOLUCA | 2 082 | 1 049 | 1 033 | 511 | 51 | 909 | 218 |
| EJIDO SAN ANDRES CUEXCONTITLAN | | 4 021 | 1 931 | 2 090 | 1 028 | 158 | 1 458 | 630 |
| JICALTEPEC DE CUEXCONTITLAN | TOLUCA | 2 209 | 1 048 | 1 163 | 545 | 97 | 786 | 357 |
| SAN DIEGO DE LOS P. CUEXCONTITLAN | TOLUCA | 1 370 | 658 | 712 | 384 | 40 | 523 | 210 |
| SAN J. 4 SECC. DE SAN ANDRES C | TOLUCA | 442 | 227 | 215 | 118 | 19 | 148 | 83 |
| EJIDO SAN CRISTOBAL HUICHOCHITLAN | | 1 949 | 947 | 1 002 | 453 | 87 | 547 | 360 |
| CONCEPCION, LA | TOLUCA | 1 227 | 596 | 631 | 270 | 51 | 410 | 220 |
| TRINIDAD, LA | TOLUCA | 722 | 351 | 371 | 183 | 36 | 237 | 140 |
| EJIDO SAN DIEGO DE LOS PADRES | | 3 825 | 1 909 | 1 916 | 1 012 | 118 | 1 433 | 550 |
| SAN DIEGO DE LOS P. CUEX. S 5A | TOLUCA | 1 671 | 848 | 823 | 430 | 44 | 828 | 245 |
| SAN DIEGO DE LOS P. CUEX. S 5B | TOLUCA | 2 154 | 1 081 | 1 093 | 582 | 74 | 805 | 305 |
| EJIDO SAN DIEGO LINARES | | 354 | 191 | 163 | 85 | 12 | 147 | 58 |
| EJIDO SAN ANDRES CUEXCONTITLAN | TOLUCA | 354 | 191 | 163 | 85 | 12 | 147 | 58 |
| EJIDO SAN LORENZO TEPALITLAN | | 491 | 236 | 255 | 110 | 21 | 186 | 61 |
| DEL CAJON | TOLUCA | 491 | 236 | 255 | 110 | 21 | 186 | 61 |
| EJIDO SAN MARCOS YACHIHUACALTEPETL | | 462 | 222 | 240 | 110 | 8 | 211 | 43 |
| SAN MARCOS YACHIHUACALTEPECTL | TOLUCA | 462 | 222 | 240 | 110 | 8 | 211 | 43 |
| EJIDO SAN MARTIN LA PUERTA | | 882 | 437 | 425 | 188 | 41 | 363 | 108 |
| SEBASTIAN LERDO DE TEJADA | TOLUCA | 882 | 437 | 425 | 188 | 41 | 363 | 108 |
| EJIDO SAN MARTIN TDLTEPEC | | 198 | 106 | 92 | 50 | 2 | 118 | 15 |
| EJIDO DE ALMOLOYA DE JUAREZ | TOLUCA | 198 | 106 | 92 | 50 | 2 | 118 | 15 |
| EJIDO SAN MATEO OTZACATIPAN | | 3 261 | 1 620 | 1 641 | 818 | 117 | 1 357 | 368 |
| CANALEJAS | TOLUCA | 1 388 | 693 | 705 | 369 | 48 | 543 | 163 |
| MAGDALENA OTZACATIPAN | TOLUCA | 1 812 | 795 | 817 | 398 | 49 | 724 | 158 |
| SAN DIEGO OTZACATIPAN | TOLUCA | 261 | 142 | 119 | 51 | 20 | 90 | 47 |
| EJIDO SAN MATEO OXOTITLAN | | 584 | 285 | 299 | 145 | 7 | 209 | 37 |
| COLONIA ALTIMIRANO | TOLUCA | 584 | 285 | 299 | 145 | 7 | 209 | 37 |
| EJIDO SAN PABLO AUTOPAN | | 5 620 | 2 758 | 2 862 | 1 358 | 216 | 2 207 | 878 |
| AVIACION (COL. AVIACION) | TOLUCA | 638 | 317 | 291 | 142 | 6 | 300 | 34 |
| BARRIO DE JESUS FRACC. 1 | TOLUCA | 2 459 | 1 201 | 1 268 | 597 | 118 | 938 | 331 |
| BARRIO DE JESUS FRACC. 2 | TOLUCA | 2 011 | 980 | 1 051 | 490 | 78 | 760 | 248 |
| OJO DE AGUA | TOLUCA | 43 | 17 | 26 | 11 | - | 21 | 6 |
| RANCHO LA PRESA | TOLUCA | 115 | 60 | 55 | 32 | - | 61 | 5 |
| SAN CARLOS | TOLUCA | 374 | 203 | 171 | 96 | 14 | 129 | 54 |

INEGI. Estado de México : datos por ejido y comunidad agraria. 1997

Población total por ejido y localidad según principales características

**CUADRO No. 1
PARTE A
continuación**

| MUNICIPIO EJIDO LOCALIDAD | UBICACION MUNICIPAL DE LA LOCALIDAD | POBLACION TOTAL EJIDAL | HOMBRES | MUJERES | POBLACION DE 6 A 14 AÑOS QUE SABE LEER Y ESCRIBIR | POBLACION DE 6 A 14 AÑOS QUE NO SABE LEER Y ESCRIBIR | POBLACION DE 15 AÑOS DE ALFABETA | POBLACION DE 15 AÑOS DE ANALFABETA |
|---|---|------------------------------|---------|---------|---|--|--|--|
| EJIDO SAN PEDRO TOTOLTEPEC | | 6 418 | 3 171 | 3 247 | 1 479 | 121 | 3 129 | 611 |
| ARROYO VISTA HERMOSA | TOLUCA | 1 431 | 737 | 694 | 323 | 30 | 673 | 156 |
| COECILLO, EL | TOLUCA | 1 905 | 939 | 966 | 445 | 35 | 973 | 142 |
| SAN FRANCISCO TOTOLTEPEC | TOLUCA | 1 482 | 697 | 785 | 339 | 26 | 704 | 143 |
| SAN MIGUEL TOTOLTEPEC | TOLUCA | 1 820 | 796 | 822 | 372 | 26 | 779 | 170 |
| EJIDO SANTA CRUZ ATZCAPOTZALONGO | | 625 | 293 | 332 | 138 | 19 | 306 | 66 |
| PALLILLAS | TOLUCA | 615 | 288 | 327 | 136 | 18 | 301 | 64 |
| EN LOCALIDADES DE 1 Y 2 VIVIENDAS | | 10 | 5 | 5 | - | 1 | 5 | 2 |
| EJIDO SANTIAGO MILTEPEC | | 223 | 117 | 106 | 56 | 9 | 89 | 33 |
| SAN SALVADOR | TOLUCA | 223 | 117 | 106 | 56 | 9 | 89 | 33 |
| EJIDO SANTIAGO TLAXOMULCO | | 92 | 46 | 44 | 20 | - | 46 | 8 |
| ZIMBRONES (EJIDO DE SANTIAGO T.) | TOLUCA | 92 | 46 | 44 | 20 | - | 46 | 8 |
| EJIDO SANTIAGUITO TLALCICALCALLI | | 1 322 | 657 | 665 | 307 | 50 | 590 | 112 |
| EJIDO SAN LORENZO TEPALTITLAN | TOLUCA | 107 | 99 | 108 | 41 | 12 | 76 | 22 |
| EJIDO SAN MATEO OTZACATIPAN | TOLUCA | 107 | 57 | 50 | 23 | 7 | 39 | 14 |
| PALMA, LA | TOLUCA | 1 008 | 501 | 507 | 243 | 31 | 473 | 76 |
| EJIDO TECACIC | | 71 | 34 | 37 | 17 | - | 46 | 1 |
| RINCONADA TECACIC | ZINACANTEPEC | 71 | 34 | 37 | 17 | - | 46 | 1 |
| EJIDO TLACHALOYA | | 226 | 108 | 120 | 44 | 14 | 61 | 43 |
| SAN JOSE BUENAVISTA CHICO | TOLUCA | 226 | 108 | 120 | 44 | 14 | 61 | 43 |
| TONATICO | | | | | | | | |
| EJIDO EL ZAPOTE | | 349 | 161 | 166 | 74 | 10 | 174 | 39 |
| EL ZAPOTE | TONATICO | 349 | 161 | 166 | 74 | 10 | 174 | 39 |
| EJIDO LA AUDIENCIA | | 131 | 63 | 66 | 27 | 6 | 70 | 6 |
| SAN BARTOLO | TONATICO | 131 | 63 | 66 | 27 | 6 | 70 | 6 |
| EJIDO TERRERO | | 655 | 315 | 340 | 154 | 13 | 324 | 62 |
| PUERTA DE SANTIAGO, LA | TONATICO | 495 | 242 | 253 | 110 | 7 | 254 | 43 |
| VEGA, LA | TONATICO | 160 | 73 | 87 | 44 | 6 | 70 | 19 |
| EJIDO TONATICO | | 960 | 439 | 521 | 207 | 207 | 454 | 97 |
| SALINAS | TONATICO | 210 | 101 | 109 | 47 | 6 | 96 | 22 |
| TERRERO, EL | TONATICO | 750 | 338 | 412 | 160 | 22 | 358 | 75 |
| TULTEPEC | | | | | | | | |
| EJIDO SANTIAGO TEYAHUALCO | | 249 | 114 | 135 | 45 | 7 | 118 | 14 |
| EJIDO DE TEYAHUALCO | TULTEPEC | 94 | 27 | 37 | 15 | 4 | 28 | 6 |
| EJIDO LA REYNA | TULTITLAN | 185 | 87 | 98 | 30 | 3 | 90 | 6 |
| EJIDO TETIXTLAC | | 25 | 14 | 11 | 5 | 1 | 14 | 1 |
| EJIDO SAN LOREZO TEQUICLAN | TULTEPEC | 25 | 14 | 11 | 5 | 1 | 14 | 1 |
| EJIDO TULTEPEC | | 325 | 166 | 159 | 80 | 7 | 166 | 16 |
| EJIDO TULTEPEC | TULTEPEC | 73 | 38 | 35 | 20 | 4 | 29 | 6 |
| EJIDO TULTEPEC | NEXTLALPAN | 108 | 52 | 56 | 27 | 3 | 46 | 5 |
| VENEZIA | CUAUTITLAN | 144 | 76 | 68 | 33 | - | 91 | 5 |
| TULTITLAN | | | | | | | | |
| EJIDO SAN MATEO CUAUTIPEC | | 2 130 | 1 101 | 1 029 | 503 | 77 | 958 | 202 |
| AMPLIACION SAN MATEO | TULTITLAN | 1 014 | 537 | 487 | 252 | 34 | 487 | 71 |
| LADRILLERAS, LAS | TULTITLAN | 1 116 | 574 | 542 | 251 | 43 | 491 | 131 |
| VALLE DE BRAVO | | | | | | | | |
| EJIDO CASAS VIEJAS | | 79 | 37 | 42 | 17 | 4 | 33 | 13 |
| ESPIÑOS | VALLE DE BRAVO | 79 | 37 | 42 | 17 | 4 | 33 | 13 |
| EJIDO CERRO GORDO | | 435 | 226 | 209 | 76 | 30 | 196 | 42 |
| CERRO GORDO | VALLE DE BRAVO | 435 | 226 | 209 | 76 | 30 | 196 | 42 |
| EN LOCALIDADES DE 1 Y 2 VIVIENDAS | | - | - | - | - | - | - | - |
| EJIDO GODINEZ TEHUASTEPEC | | 451 | 225 | 226 | 94 | 26 | 193 | 47 |
| GODINEZ O TEHUASTEPEC | VALLE DE BRAVO | 451 | 225 | 226 | 94 | 26 | 193 | 47 |
| EJIDO LA CABECERA Y SUS BARRIOS | | 294 | 149 | 145 | 89 | 5 | 139 | 31 |
| MESA DE JAIMES | VALLE DE BRAVO | 294 | 149 | 145 | 89 | 5 | 139 | 31 |
| EJIDO LA CANDELARIA | | 624 | 308 | 316 | 164 | 36 | 231 | 53 |
| CANDELARIA, LA | VALLE DE BRAVO | 313 | 149 | 164 | 76 | 18 | 114 | 33 |
| RINCON DE ESTRADAS | VALLE DE BRAVO | 311 | 159 | 152 | 68 | 18 | 117 | 20 |
| EJIDO LA COMPAÑIA | | 527 | 271 | 256 | 134 | 22 | 185 | 85 |
| CERRO COLORADO | VALLE DE BRAVO | 428 | 219 | 210 | 102 | 16 | 149 | 72 |
| VOLANTA, LA | VALLE DE BRAVO | 99 | 53 | 46 | 32 | 6 | 36 | 13 |
| EJIDO LOS SAUCOS | | 689 | 445 | 444 | 202 | 29 | 406 | 73 |
| SAUCOS, LOS | VALLE DE BRAVO | 689 | 445 | 444 | 202 | 29 | 406 | 73 |
| EJIDO MESA DE DOLORES | | 26 | 12 | 14 | 2 | - | 14 | 5 |
| MESA DEL RAYO | VALLE DE BRAVO | 26 | 12 | 14 | 2 | - | 14 | 5 |
| EJIDO SAN GABRIEL IXTLA | | 669 | 326 | 343 | 105 | 79 | 189 | 139 |
| SAN GABRIEL IXTLA | VALLE DE BRAVO | 669 | 326 | 343 | 105 | 79 | 189 | 139 |
| EJIDO SAN GASPAR | | 481 | 223 | 258 | 106 | 23 | 193 | 56 |
| DJRAZNO EL | VALLE DE BRAVO | 481 | 223 | 258 | 106 | 23 | 193 | 56 |
| EJIDO SAN JUAN ATEZCAPAN | | 981 | 501 | 480 | 196 | 51 | 454 | 116 |
| SAN JUAN ATEZCAPAN | VALLE DE BRAVO | 981 | 501 | 480 | 196 | 51 | 454 | 116 |
| EJIDO SAN NICOLAS TILOXTOC | | 6 | 4 | 4 | - | 1 | 4 | - |
| EN LOCALIDADES DE 1 Y 2 VIVIENDAS | | 6 | 4 | 4 | - | 1 | 4 | - |
| EJIDO SAN NICOLAS TOLENTINO | | 930 | 463 | 467 | 210 | 28 | 472 | 71 |
| SAN NICOLAS TOLENTINO | VALLE DE BRAVO | 930 | 463 | 467 | 210 | 28 | 472 | 71 |
| EJIDO SAN SIMON EL ALTO | | 273 | 140 | 133 | 53 | 13 | 126 | 23 |
| PALMA, LA | VALLE DE BRAVO | 96 | 46 | 40 | 17 | 6 | 28 | 14 |
| SAN SIMON EL ALTO | VALLE DE BRAVO | 187 | 94 | 93 | 36 | 7 | 100 | 9 |
| EJIDO SANTA MAGDALENA TILOXTOC | | 60 | 28 | 32 | 11 | 3 | 13 | 15 |
| AGUACATE, EL | VALLE DE BRAVO | 60 | 28 | 32 | 11 | 3 | 13 | 15 |
| EJIDO SANTA MARIA PIPOLTEPEC | | 862 | 425 | 437 | 214 | 23 | 403 | 66 |
| PIPOLTEPEC (SANTA MARIA PIPOLTEPEC) | VALLE DE BRAVO | 862 | 425 | 437 | 214 | 23 | 403 | 66 |
| VILLA DE ALLENDE | | | | | | | | |
| COMUNIDAD AGRARIA BARRIO DE SAN MIGUEL | | 796 | 413 | 383 | 159 | 25 | 295 | 70 |
| SAN MIGUEL (SAN MIGUEL LA MAQUINITA) | VILLA DE ALLENDE | 796 | 413 | 383 | 159 | 25 | 295 | 70 |
| EN LOCALIDADES DE 1 Y 2 VIVIENDAS | | - | - | - | - | - | - | - |
| COMUNIDAD AGRARIA SAN ILDEFONSO | | 942 | 470 | 472 | 201 | 77 | 329 | 108 |
| SAN ILDEFONSO | VILLA DE ALLENDE | 942 | 470 | 472 | 201 | 77 | 329 | 108 |
| COMUNIDAD AGRARIA SAN PABLO MALACATEPEC | | 1 706 | 847 | 861 | 411 | 95 | 612 | 244 |
| LOMA DE SAN PABLO | VILLA DE ALLENDE | 629 | 314 | 315 | 144 | 42 | 207 | 114 |
| MANZANA DE CASTHE | VILLA DE ALLENDE | 369 | 179 | 190 | 93 | 26 | 88 | 64 |
| SANTA TERESA | VILLA DE ALLENDE | 710 | 354 | 356 | 174 | 27 | 317 | 66 |
| COMUNIDAD AGRARIA VILLA DE ALLENDE | | 1 632 | 786 | 848 | 351 | 65 | 785 | 154 |
| CABECERA DE INDIENAS | VILLA DE ALLENDE | 776 | 393 | 383 | 167 | 57 | 274 | 129 |
| VILLA DE ALLENDE | VILLA DE ALLENDE | 856 | 393 | 463 | 184 | 8 | 511 | 25 |

Población total por ejido y localidad según principales características

CUADRO No. 1
PARTE A
continuación

| MUNICIPIO EJIDO LOCALIDAD | UBICACION MUNICIPAL DE LA LOCALIDAD | POBLACION TOTAL EJIDAL | HOMBRES | MUJERES | POBLACION DE 8 A 14 AÑOS QUE SABE LEER Y ESCRIBIR | POBLACION DE 6 A 14 AÑOS QUE NO SABE LEER Y ESCRIBIR | POBLACION DE 15 AÑOS Y MAS ALFABETA | POBLACION DE 15 AÑOS Y MAS ANALFABETA |
|--|---|------------------------------|---------|---------|---|--|--|--|
| EJIDO BARRIO DE SAN MIGUEL | | 292 | 147 | 145 | 81 | 10 | 100 | 49 |
| DALIAS LAS (SAN MIGUEL) | VILLA DE ALLENDE | 292 | 147 | 145 | 81 | 10 | 100 | 49 |
| EJIDO BATAN CHICO | | 96 | 39 | 57 | 21 | 9 | 29 | 17 |
| BATAN CHICO | VILLA DE ALLENDE | 96 | 39 | 57 | 21 | 9 | 29 | 17 |
| EJIDO BOSENCHÉVE | | 486 | 253 | 233 | 121 | 23 | 208 | 56 |
| BOSENCHÉVE | VILLA DE ALLENDE | 486 | 253 | 233 | 121 | 23 | 208 | 56 |
| EJIDO CERRO DEL SALITRE | | 1 155 | 583 | 572 | 282 | 61 | 461 | 138 |
| BUENAVISTA VEINTITRES (AGUA ZARCA) | VILLA DE ALLENDE | 801 | 313 | 288 | 163 | 24 | 226 | 78 |
| SALITRE DEL CERRO, EL | VILLA DE ALLENDE | 554 | 270 | 284 | 119 | 37 | 235 | 60 |
| EJIDO CUESTA DEL CARMEN | | 935 | 448 | 487 | 235 | 49 | 342 | 116 |
| CUESTA DEL CARMEN | VILLA DE ALLENDE | 488 | 220 | 268 | 134 | 18 | 175 | 68 |
| LENGUA DE VACA (EL PUERTO) | VILLA DE ALLENDE | 52 | 27 | 25 | 17 | 31 | 20 | 4 |
| MAGIA | VILLA DE ALLENDE | 395 | 201 | 194 | 84 | 31 | 147 | 44 |
| EJIDO EL AVENTURERO | | 268 | 124 | 144 | 64 | 15 | 91 | 34 |
| AVENTURERO, EL | VILLA DE ALLENDE | 268 | 124 | 144 | 64 | 15 | 91 | 34 |
| EJIDO EL JACAL | | 917 | 456 | 461 | 227 | 62 | 307 | 138 |
| JACAL, EL | VILLA DE ALLENDE | 917 | 456 | 461 | 227 | 62 | 307 | 138 |
| EJIDO LOMA DE JUAREZ | | 957 | 484 | 493 | 197 | 97 | 234 | 227 |
| LOMA DE JUAREZ | VILLA DE ALLENDE | 957 | 484 | 493 | 197 | 97 | 234 | 227 |
| EJIDO LOS BERROS | | 1 335 | 639 | 696 | 340 | 60 | 512 | 188 |
| BERROS ILOS BERROS) | VILLA DE ALLENDE | 1 154 | 542 | 612 | 291 | 54 | 440 | 166 |
| SOLEDAD DEL SALITRE (EL SALITRE) | VILLA DE ALLENDE | 181 | 97 | 84 | 48 | 6 | 72 | 22 |
| EJIDO LOS COLCHONES | | 200 | 94 | 106 | 29 | 17 | 75 | 41 |
| COLCHONES | VILLA DE ALLENDE | 200 | 94 | 106 | 29 | 17 | 75 | 41 |
| EJIDO MESAS DE SAN MARTIN | | 347 | 171 | 176 | 80 | 8 | 148 | 37 |
| SAN ISIDRO | VILLA DE ALLENDE | 347 | 171 | 176 | 80 | 8 | 148 | 37 |
| EJIDO SABANA DE LAS PEÑAS | | 285 | 152 | 133 | 56 | 31 | 95 | 57 |
| PEÑA, LA | VILLA DE ALLENDE | 285 | 152 | 133 | 56 | 31 | 95 | 57 |
| EJIDO SABANA DEL ROSARIO | | 1 227 | 627 | 600 | 253 | 93 | 440 | 201 |
| MADROÑO EL (SABANA DEL MADROÑO) | VILLA DE ALLENDE | 430 | 237 | 193 | 92 | 35 | 147 | 69 |
| SABANA DEL ROSARIO | VILLA DE ALLENDE | 797 | 390 | 407 | 161 | 58 | 293 | 132 |
| EJIDO SAN CAYETANO | | 449 | 227 | 222 | 118 | 18 | 153 | 79 |
| SAN CAYETANO (BARRIO DE SANTIAGO) | VILLA DE ALLENDE | 449 | 227 | 222 | 118 | 18 | 153 | 79 |
| EJIDO SAN FRANCISCO | | 400 | 201 | 199 | 98 | 15 | 180 | 47 |
| SAN FRANCISCO | VILLA DE ALLENDE | 400 | 201 | 199 | 98 | 15 | 180 | 47 |
| EJIDO SAN ILDEFONSO | | 475 | 233 | 242 | 113 | 16 | 185 | 81 |
| MESA DE ZACANGO (ZACANGO) | VILLA DE ALLENDE | 475 | 233 | 242 | 113 | 18 | 185 | 61 |
| EJIDO SAN JERONIMO TOTOLTEPEC | | 474 | 235 | 239 | 111 | 33 | 144 | 81 |
| EJIDO DE SAN LUCAS TEXCALITLAN | DONATO GUERRA | 431 | 214 | 217 | 99 | 30 | 133 | 74 |
| POTRERO | VILLA DE ALLENDE | 43 | 21 | 22 | 12 | 3 | 11 | 7 |
| EJIDO SAN PABLO MALACATEPEC | | 1 729 | 841 | 888 | 375 | 82 | 573 | 240 |
| HOYOS, LOS | VILLA DE ALLENDE | 312 | 156 | 156 | 78 | 15 | 118 | 43 |
| SAN PABLO MALACATEPEC | VILLA DE ALLENDE | 1 417 | 685 | 732 | 297 | 67 | 455 | 197 |
| EJIDO SANTA MARIA Y SUS BARRIOS | | 595 | 291 | 304 | 157 | 18 | 241 | 88 |
| SANTA CRUZ | VILLA DE ALLENDE | 21 | 13 | 8 | 4 | 1 | 8 | 0 |
| SANTA MARIA | VILLA DE ALLENDE | 574 | 278 | 296 | 153 | 17 | 233 | 60 |
| EJIDO VARE | | 1 200 | 630 | 570 | 264 | 67 | 435 | 176 |
| VARA CHIQUICUHA (VARECHIOUICUHA) | VILLA DE ALLENDE | 1 200 | 630 | 570 | 264 | 67 | 435 | 176 |
| EJIDO VILLA DE ALLENDE | | 1 332 | 697 | 635 | 327 | 90 | 430 | 198 |
| BARRIO DE SAN JUAN | VILLA DE ALLENDE | 145 | 72 | 73 | 32 | 12 | 45 | 22 |
| CLARIN, EL | VILLA DE ALLENDE | 103 | 58 | 45 | 24 | 11 | 27 | 16 |
| PIEDRA, LA | VILLA DE ALLENDE | 548 | 286 | 262 | 133 | 36 | 184 | 81 |
| SAN JUAN BUENAVISTA (LODO PRIETO) | VILLA DE ALLENDE | 536 | 281 | 255 | 136 | 31 | 188 | 75 |
| VILLA DEL CARBON | | | | | | | | |
| COMUNIDAD AGRARIA LA CAÑADA | | 312 | 178 | 134 | 72 | 9 | 137 | 48 |
| CAÑADA, LA | VILLA DEL CARBON | 312 | 178 | 134 | 72 | 9 | 137 | 48 |
| COMUNIDAD AGRARIA SAN JERONIMO ZACAPEXCO | | 5 355 | 2 712 | 2 643 | 1 079 | 361 | 1 730 | 1 170 |
| ALANICES, LOS (LOS ALAMOS) | VILLA DEL CARBON | 113 | 59 | 54 | 27 | 1 | 48 | 16 |
| ARANA, LOS | VILLA DEL CARBON | 994 | 501 | 493 | 208 | 65 | 314 | 190 |
| GERRITO, EL | VILLA DEL CARBON | 358 | 173 | 183 | 78 | 32 | 70 | 106 |
| ESPERANZA, LA | VILLA DEL CARBON | 928 | 472 | 458 | 187 | 77 | 289 | 199 |
| LLANO DE ZACAPEXCO | VILLA DEL CARBON | 1 473 | 747 | 728 | 274 | 84 | 819 | 278 |
| LOMA DE LA HACIENDA | VILLA DEL CARBON | 67 | 31 | 38 | 8 | 3 | 29 | 15 |
| LOMA DE TROJES | VILLA DEL CARBON | 23 | 12 | 11 | 7 | 1 | 5 | 7 |
| PLATITOS, LOS | VILLA DEL CARBON | 78 | 37 | 41 | 23 | 2 | 31 | 11 |
| SAN ISIDRO DEL BCSQUE | VILLA DEL CARBON | 457 | 234 | 223 | 89 | 63 | 124 | 119 |
| SAN LUCAS | VILLA DEL CARBON | 258 | 130 | 128 | 63 | 12 | 88 | 46 |
| VARAL, EL | VILLA DEL CARBON | 286 | 150 | 116 | 48 | 20 | 54 | 86 |
| VIGAS, LAS | VILLA DEL CARBON | 342 | 106 | 176 | 77 | 21 | 79 | 94 |
| EJIDO LOMA ALTA | | 584 | 305 | 279 | 118 | 37 | 173 | 134 |
| CRUZ DEL ARENAL | VILLA DEL CARBON | 146 | 88 | 58 | 24 | 9 | 44 | 40 |
| MOLINITOS, LOS | VILLA DEL CARBON | 111 | 51 | 60 | 28 | 9 | 36 | 18 |
| PIQUÉXIMO | VILLA DEL CARBON | 170 | 88 | 82 | 33 | 16 | 28 | 53 |
| TEMANACOYA | VILLA DEL CARBON | 48 | 25 | 23 | 8 | 1 | 22 | 8 |
| TERRERO, EL | VILLA DEL CARBON | 109 | 53 | 58 | 24 | 2 | 43 | 15 |
| EJIDO MONTE DE PEÑA | | 627 | 316 | 311 | 144 | 28 | 292 | 55 |
| CAPILLA, LA | VILLA DEL CARBON | 627 | 318 | 311 | 144 | 28 | 292 | 55 |
| EJIDO SAN JERONIMO ZACAPEXCO | | 495 | 258 | 237 | 108 | 16 | 154 | 113 |
| AGUILA, EL | VILLA DEL CARBON | 140 | 88 | 72 | 26 | 1 | 36 | 39 |
| LLANO GRANDE | VILLA DEL CARBON | 91 | 50 | 41 | 22 | 6 | 28 | 19 |
| PALO HUECO | VILLA DEL CARBON | 264 | 140 | 124 | 60 | 9 | 90 | 55 |
| EJIDO SAN LUIS ANAHJAC | | 699 | 382 | 317 | 139 | 52 | 211 | 150 |
| MORAS, LAS | VILLA DEL CARBON | 395 | 218 | 179 | 86 | 38 | 138 | 72 |
| XAJAY | VILLA DEL CARBON | 304 | 168 | 138 | 53 | 34 | 73 | 78 |
| EJIDO SAN LUIS DE LAS PERAS | | 2 748 | 1 400 | 1 348 | 636 | 146 | 1 023 | 415 |
| ARENAL, EL | VILLA DEL CARBON | 176 | 95 | 81 | 31 | 20 | 45 | 52 |
| GOLONDRINAS, LAS | VILLA DEL CARBON | 148 | 82 | 64 | 30 | 6 | 73 | 8 |
| SAN LUIS LOMA ALTA TASHIMAY | VILLA DEL CARBON | 1 032 | 539 | 493 | 279 | 30 | 418 | 120 |
| SAN LUIS TASHIMAY | VILLA DEL CARBON | 1 123 | 547 | 576 | 219 | 86 | 384 | 182 |
| SAN SALVADOR | VILLA DEL CARBON | 271 | 137 | 134 | 77 | 14 | 105 | 53 |
| EJIDO VILLA DEL CARBON | | 256 | 238 | 218 | 106 | 32 | 138 | 95 |
| BARBECHOS, LOS | VILLA DEL CARBON | 330 | 176 | 154 | 74 | 24 | 98 | 72 |
| SANTA MARIA | VILLA DEL CARBON | 126 | 62 | 64 | 32 | 8 | 40 | 23 |
| VILLA GUERRERO | | | | | | | | |
| EJIDO LA FINCA | | 928 | 473 | 453 | 216 | 54 | 381 | 83 |
| EJIDO DE LA FINCA | VILLA GUERRERO | 928 | 473 | 453 | 216 | 54 | 381 | 83 |

Población total por ejido y localidad según principales características

CUADRO No. 1

PARTE A

continuación

| MUNICIPIO EJIDO LOCALIDAD | UBICACION MUNICIPAL DE LA LOCALIDAD | POBLACION TOTAL EJIDAL | HOMBRES | MUJERES | POBLACION DE 6 A 14 AÑOS QUE SABE LEER Y ESCRIBIR | POBLACION DE 6 A 14 AÑOS QUE NO SABE LEER Y ESCRIBIR | POBLACION DE 15 AÑOS Y MAS ALFABETA | POBLACION DE 15 AÑOS Y MAS ANALFABETA |
|--|---|------------------------------|---------|---------|---|--|--|--|
| EJIDO SAN JOSE | | 366 | 167 | 201 | 75 | 30 | 106 | 79 |
| POTRERO, EL | VILLA GUERRERO | 70 | 30 | 40 | 12 | 6 | 16 | 19 |
| RANCHOS, LOS | VILLA GUERRERO | 316 | 157 | 161 | 63 | 24 | 90 | 60 |
| EJIDO SAN MATEO COAPEXCO | | 779 | 407 | 369 | 188 | 38 | 366 | 49 |
| SAN MATEO COAPEXCO | VILLA GUERRERO | 776 | 407 | 369 | 188 | 36 | 366 | 49 |
| EJIDO SANTA ANA XOCHUCA | | 534 | 279 | 255 | 126 | 32 | 199 | 64 |
| PROGRESO HIDALGO, EL | VILLA GUERRERO | 534 | 279 | 255 | 126 | 32 | 199 | 64 |
| EJIDO VILLA GUERRERO | | 2 355 | 1 148 | 1 209 | 549 | 70 | 1 202 | 120 |
| COXCACOACO | VILLA GUERRERO | 446 | 225 | 223 | 101 | 9 | 218 | 23 |
| SAN FRANCISCO | VILLA GUERRERO | 1 907 | 921 | 986 | 448 | 61 | 984 | 97 |
| VILLA VICTORIA | | | | | | | | |
| EJIDO CERRILLO (LOMA DE SAN JOSE) | | 3 733 | 1 692 | 1 841 | 780 | 332 | 956 | 791 |
| BARRIO DE CENTRO DEL CERRILLO | VILLA VICTORIA | 454 | 242 | 212 | 106 | 31 | 152 | 64 |
| CENTRO DEL CERRILLO | VILLA VICTORIA | 1 982 | 1 014 | 986 | 420 | 159 | 524 | 404 |
| LOMA DE SAN JOSE | VILLA VICTORIA | 573 | 287 | 300 | 117 | 47 | 168 | 103 |
| SAN ANTONIO DEL RINCON | VILLA VICTORIA | 724 | 369 | 355 | 117 | 95 | 114 | 220 |
| EJIDO CERRITOS DEL PILAR | | 745 | 393 | 352 | 140 | 51 | 265 | 123 |
| CERRITOS DEL PILAR | VILLA VICTORIA | 745 | 393 | 352 | 140 | 51 | 265 | 123 |
| EJIDO CUADRILLA VIEJA | | 2 192 | 1 113 | 1 079 | 416 | 253 | 555 | 489 |
| BARRIO DE PUENTECILLAS | VILLA VICTORIA | 498 | 246 | 246 | 101 | 52 | 116 | 109 |
| CUADRILLA VIEJA | VILLA VICTORIA | 669 | 452 | 437 | 182 | 94 | 230 | 204 |
| LOMA DEL LIENZO | VILLA VICTORIA | 607 | 413 | 394 | 153 | 107 | 209 | 158 |
| EJIDO DOLORES VAQUERIAS | | 669 | 362 | 327 | 156 | 46 | 250 | 123 |
| DOLORES VAQUERIAS | VILLA VICTORIA | 669 | 362 | 327 | 156 | 46 | 250 | 123 |
| EJIDO EL HOSPITAL | | 1 049 | 539 | 510 | 244 | 15 | 506 | 111 |
| HOSPITAL, EL | VILLA VICTORIA | 1 049 | 539 | 510 | 244 | 15 | 506 | 111 |
| EJIDO EL SITIO O LOMA DE GUADALUPE | | 2 376 | 1 201 | 1 177 | 478 | 206 | 605 | 387 |
| EL SITIO | VILLA VICTORIA | 691 | 455 | 436 | 192 | 52 | 350 | 121 |
| SITIO CENTRO, EL (EL SITIO) | VILLA VICTORIA | 1 487 | 746 | 741 | 284 | 158 | 455 | 288 |
| EJIDO ESPINAL | | 1 196 | 621 | 577 | 252 | 133 | 343 | 206 |
| ESPINAL, EL | VILLA VICTORIA | 1 198 | 621 | 577 | 252 | 133 | 343 | 206 |
| EJIDO LA ALAMEDA | | 633 | 329 | 304 | 129 | 57 | 203 | 109 |
| ALAMEDA, LA | VILLA VICTORIA | 633 | 329 | 304 | 129 | 57 | 203 | 109 |
| EN LOCALIDADES DE 1 Y 2 VIVIENDAS | | - | - | - | - | - | - | - |
| EJIDO LA PUERTA | | 2 359 | 1 185 | 1 174 | 500 | 195 | 636 | 465 |
| PUERTA DEL PILAR, LA | VILLA VICTORIA | 1 350 | 662 | 666 | 269 | 121 | 371 | 289 |
| SUCHITIMBER | VILLA VICTORIA | 362 | 189 | 193 | 91 | 29 | 93 | 74 |
| VIVIERO EL | VILLA VICTORIA | 627 | 314 | 313 | 140 | 45 | 174 | 122 |
| EJIDO LAGUNA SECA Y TABORDA | | 665 | 333 | 332 | 161 | 34 | 257 | 105 |
| EJIDO DE LAGUNA SECA | VILLA VICTORIA | 665 | 333 | 332 | 161 | 34 | 257 | 105 |
| EN LOCALIDADES DE 1 Y 2 VIVIENDAS | | - | - | - | - | - | - | - |
| EJIDO LOS CEDROS | | 1 406 | 736 | 670 | 258 | 179 | 384 | 276 |
| CEDRDS, LOS | VILLA VICTORIA | 742 | 393 | 349 | 135 | 67 | 235 | 129 |
| SAN ROQUE | VILLA VICTORIA | 664 | 343 | 321 | 123 | 92 | 149 | 147 |
| EJIDO MINA VIEJA | | 1 557 | 766 | 791 | 398 | 95 | 511 | 240 |
| MINA VIEJA | VILLA VICTORIA | 1 006 | 492 | 514 | 251 | 47 | 345 | 152 |
| PIEDRAS BLANCAS | ALMDOLOYA DE JUAREZ | 551 | 274 | 277 | 147 | 46 | 166 | 88 |
| EJIDO PALIZADA | | 2 112 | 1 047 | 1 065 | 457 | 64 | 677 | 332 |
| ATOLE, EL | VILLA VICTORIA | 202 | 106 | 96 | 48 | 11 | 64 | 28 |
| BARRIO DE LDS AVIONES | VILLA VICTORIA | 191 | 91 | 100 | 36 | 13 | 66 | 37 |
| CAMPO NUEVO | VILLA VICTORIA | 161 | 99 | 62 | 41 | 5 | 66 | 32 |
| LOMA DEL BURRO | VILLA VICTORIA | 49 | 25 | 24 | 13 | 1 | 13 | 14 |
| LOMA LARGA | VILLA VICTORIA | 84 | 32 | 32 | 14 | 1 | 27 | 12 |
| MILPAS LAS | VILLA VICTORIA | 252 | 114 | 138 | 56 | 12 | 84 | 49 |
| OJD DE AGUA | VILLA VICTORIA | 253 | 124 | 129 | 85 | 3 | 102 | 43 |
| PALIZADA | VILLA VICTORIA | 850 | 414 | 438 | 166 | 34 | 411 | 102 |
| VAQUERIAS | VILLA VICTORIA | 70 | 42 | 26 | 18 | 4 | 20 | 17 |
| EN LOCALIDADES DE 1 Y 2 VIVIENDAS | | - | - | - | - | - | - | - |
| EJIDO POTRERO DE SAN DIEGO | | 1 314 | 674 | 640 | 253 | 113 | 426 | 263 |
| CAPULIN, EL | VILLA VICTORIA | 207 | 100 | 107 | 41 | 4 | 66 | 23 |
| CATORCE EL | VILLA VICTORIA | 449 | 229 | 220 | 102 | 23 | 169 | 96 |
| POTRERO DE SAN DIEGO | VILLA VICTORIA | 656 | 345 | 313 | 110 | 86 | 171 | 144 |
| EJIDO SAN AGUSTIN ALTAMIRANO | | 642 | 325 | 317 | 139 | 57 | 235 | 95 |
| SAN AGUSTIN ALTAMIRANO 2DA. SECC | VILLA VICTORIA | 642 | 325 | 317 | 139 | 57 | 235 | 95 |
| EN LOCALIDADES DE 1 Y 2 VIVIENDAS | | - | - | - | - | - | - | - |
| EJIDO SAN AGUSTIN BERROS | | 1 190 | 609 | 581 | 314 | 26 | 479 | 159 |
| SAN AGUSTIN DE BERROS SECC GUADALUPE | VILLA VICTORIA | 729 | 372 | 357 | 164 | 15 | 302 | 102 |
| SANSDN | VILLA VICTORIA | 461 | 237 | 224 | 130 | 11 | 177 | 57 |
| EJIDO SAN DIEGO DEL CERRITO | | 2 756 | 1 355 | 1 401 | 553 | 275 | 794 | 614 |
| BARRIO DE RAMEJE | VILLA VICTORIA | 464 | 232 | 232 | 91 | 43 | 145 | 102 |
| LOMA DE GUADALUPE | VILLA VICTORIA | 322 | 172 | 150 | 77 | 22 | 92 | 67 |
| LOMA DE LA PROVIDENCIA | VILLA VICTORIA | 87 | 43 | 44 | 17 | 8 | 24 | 16 |
| SAN DIEGO DEL CERRITO 1RA SECC | VILLA VICTORIA | 1 865 | 908 | 975 | 366 | 201 | 533 | 427 |
| EJIDO SAN DIEGO SUCHITEPEC | | 5 431 | 2 765 | 2 666 | 1 114 | 522 | 1 563 | 1 126 |
| AGUA GRANDE | VILLA VICTORIA | 614 | 304 | 310 | 127 | 64 | 176 | 119 |
| AGUA ZARCA | VILLA VICTORIA | 625 | 310 | 315 | 131 | 76 | 174 | 125 |
| APARICIO | VILLA DE ALLENDE | 322 | 148 | 174 | 80 | 27 | 64 | 73 |
| BARRIO DE LDS CEDROS | VILLA VICTORIA | 524 | 264 | 260 | 93 | 59 | 131 | 125 |
| BARRIO DEL NUEVO BOSQUE | VILLA VICTORIA | 281 | 141 | 140 | 57 | 25 | 92 | 46 |
| BARRIO LA PROVIDENCIA | VILLA VICTORIA | 260 | 141 | 119 | 41 | 32 | 86 | 46 |
| CERRILLO CHICO | VILLA VICTORIA | 27 | 13 | 14 | 3 | 1 | 11 | 7 |
| LOMA DE LA ROSA | VILLA VICTORIA | 626 | 329 | 297 | 111 | 61 | 166 | 141 |
| REMEDIOS, LOS | VILLA VICTORIA | 320 | 167 | 153 | 51 | 31 | 97 | 71 |
| SAN DIEGO SUCHITEPEC | VILLA VICTORIA | 297 | 155 | 142 | 51 | 45 | 70 | 62 |
| SAN FELIPE DE LA ROSA (HACIENDA NUEVA) | VILLA VICTORIA | 618 | 315 | 301 | 142 | 36 | 195 | 116 |
| EN LOCALIDADES DE 1 Y 2 VIVIENDAS | | - | - | - | - | - | - | - |
| SANTA CRUZ DE LA ROSA | VILLA VICTORIA | 596 | 320 | 276 | 148 | 31 | 177 | 113 |
| SAN LUIS LA GAVIA | | 321 | 157 | 164 | 78 | 18 | 70 | 82 |
| EJIDO SAN LUIS LA GAVIA | | 2 476 | 1 252 | 1 224 | 414 | 261 | 783 | 556 |
| SAN LUIS EL ALTO | VILLA VICTORIA | 628 | 313 | 315 | 95 | 56 | 191 | 148 |
| SAN LUIS LA GAVIA | VILLA VICTORIA | 623 | 424 | 399 | 140 | 67 | 264 | 171 |
| SAN LUIS LA MANZANA | VILLA VICTORIA | 1 025 | 515 | 510 | 179 | 116 | 308 | 237 |
| EJIDO SAN MARCOS DE LA LOMA | | 5 272 | 2 821 | 2 651 | 940 | 568 | 1 417 | 1 175 |
| BARRIO DE SAN SIDRO | VILLA VICTORIA | 643 | 315 | 326 | 130 | 51 | 168 | 119 |
| BARRIO DE SAN MIGUEL | VILLA VICTORIA | 452 | 221 | 241 | 102 | 44 | 124 | 93 |
| BARRIO DE CERRILLO | VILLA VICTORIA | 256 | 126 | 126 | 67 | 13 | 63 | 44 |

Población total por ejido y localidad según principales características

CUADRO No. 1

PARTE A

continuación

| MUNICIPIO EJIDO LOCALIDAD | UBICACION MUNICIPAL DE LA LOCALIDAD | POBLACION TOTAL EJIDAL | HOMBRES | MUJERES | POBLACION DE 6 A 14 AÑOS QUE SABE LEER Y ESCRIBIR | POBLACION DE 6 A 14 AÑOS QUE NO SABE LEER Y ESCRIBIR | POBLACION DE 15 AÑOS Y MAS ALFABETA | POBLACION DE 15 AÑOS Y MAS ANALFABETA |
|-------------------------------------|---|------------------------------|---------|---------|---|--|--|--|
| CAMPANILLA, LA | VILLA VICTORIA | 1 130 | 578 | 558 | 209 | 134 | 328 | 264 |
| PEÑAS LAS | VILLA VICTORIA | 37 | 18 | 18 | 6 | 3 | 13 | 3 |
| SAN MARCOS DE LA LOMA | VILLA VICTORIA | 1 987 | 980 | 987 | 258 | 285 | 481 | 512 |
| VENTA DE OCOTILLOS (OCOTILLOS) | VILLA VICTORIA | 771 | 361 | 390 | 188 | 59 | 224 | 140 |
| EJIDO SAN PEDRO DEL RINCON | | 825 | 416 | 409 | 151 | 42 | 389 | 127 |
| CASAS COLORADAS | VILLA VICTORIA | 793 | 354 | 349 | 132 | 37 | 298 | 118 |
| PRESA, LA | VILLA VICTORIA | 122 | 82 | 80 | 19 | 5 | 73 | 8 |
| EJIDO SANTIAGO DEL MONTE | | 3 935 | 2 006 | 1 929 | 901 | 198 | 1 557 | 564 |
| BARRIO LOS MATORRALES | VILLA VICTORIA | 271 | 145 | 126 | 72 | 11 | 100 | 43 |
| BARRIO LOS VELAZQUEZ | VILLA VICTORIA | 114 | 58 | 58 | 28 | 7 | 45 | 12 |
| SAN JOAQUIN DEL MONTE | VILLA VICTORIA | 698 | 355 | 343 | 150 | 14 | 313 | 91 |
| SANTA ISABEL DEL MONTE | VILLA VICTORIA | 858 | 434 | 424 | 188 | 48 | 315 | 139 |
| SANTIAIGO DEL MONTE | VILLA VICTORIA | 1 994 | 1 018 | 976 | 465 | 116 | 784 | 279 |
| EN LOCALIDADES DE 1 Y 2 VIVIENDAS | | - | - | - | - | - | - | - |
| EJIDO TURCIO | | 2 528 | 1 256 | 1 272 | 540 | 147 | 878 | 509 |
| TURCIO 1RA SECC (TURCIO) | VILLA VICTORIA | 1 276 | 639 | 639 | 245 | 92 | 453 | 254 |
| TURCIO 2DA SECC | VILLA VICTORIA | 681 | 308 | 355 | 155 | 32 | 203 | 135 |
| TURCIO 3RA SECC | VILLA VICTORIA | 589 | 311 | 278 | 140 | 23 | 220 | 120 |
| EN LOCALIDADES DE 1 Y 2 VIVIENDAS | | - | - | - | - | - | - | - |
| EJIDO VILLA VICTORIA | | 418 | 222 | 194 | 98 | 40 | 115 | 79 |
| EJIDO VILLA VICTORIA | VILLA VICTORIA | 228 | 123 | 105 | 53 | 27 | 89 | 38 |
| JACAL, EL | VILLA VICTORIA | 102 | 58 | 44 | 17 | 10 | 34 | 16 |
| MESA DEL ESPINAL | VILLA VICTORIA | 86 | 41 | 45 | 26 | 7 | 12 | 27 |
| EN LOCALIDADES DE 1 Y 2 VIVIENDAS | | - | - | - | - | - | - | - |
| XONACATLAN | | | | | | | | |
| EJIDO SAN FRANCISCO XONACATLAN | | 725 | 354 | 371 | 173 | 11 | 344 | 61 |
| EMILIANO ZAPATA | XONACATLAN | 672 | 327 | 345 | 166 | 11 | 317 | 53 |
| JARDONA | XONACATLAN | 53 | 27 | 26 | 7 | - | 27 | 8 |
| EJIDO SAN MIGUEL MIMIAPAN | | 936 | 485 | 471 | 206 | 32 | 334 | 188 |
| CUMBRE DE DOS CAMINOS | XONACATLAN | 353 | 179 | 174 | 71 | 10 | 138 | 52 |
| DOS CAMINOS | XONACATLAN | 284 | 128 | 136 | 65 | 5 | 117 | 32 |
| POTREÑO, EL | XONACATLAN | 213 | 104 | 109 | 50 | 10 | 60 | 45 |
| SANTA CRUZ | XONACATLAN | 108 | 56 | 50 | 22 | 7 | 21 | 39 |
| EJIDO SANTA MARIA ZOLOTEPEC | | 194 | 94 | 100 | 47 | 2 | 103 | 12 |
| ESPIÑO (EL ESPINO PERALTA) | LERMA | 164 | 94 | 100 | 47 | 2 | 103 | 12 |
| EN LOCALIDADES DE 1 Y 2 VIVIENDAS | | - | - | - | - | - | - | - |
| ZACUALPAN | | | | | | | | |
| COMUNIDAD AGRARIA HUITZOLTEPEC | | 1 619 | 811 | 808 | 424 | 51 | 665 | 173 |
| FRESNO, EL | ZACUALPAN | 183 | 81 | 82 | 40 | 8 | 65 | 24 |
| HUITZOLTEPEC (HUITZOLTEPEC) | ZACUALPAN | 913 | 485 | 446 | 239 | 33 | 360 | 109 |
| TRES CRUCES | ZACUALPAN | 324 | 160 | 158 | 86 | 6 | 158 | 23 |
| ZOTZOCOLA | ZACUALPAN | 219 | 99 | 120 | 59 | 4 | 102 | 17 |
| EJIDO HUITZOLTEPEC | | 1 389 | 693 | 696 | 335 | 54 | 520 | 196 |
| COLORIN, EL | ZACUALPAN | 82 | 43 | 39 | 14 | 2 | 28 | 18 |
| DURAZNO, EL | ZACUALPAN | 371 | 201 | 170 | 91 | 15 | 128 | 58 |
| RIO FLORIDO (RIO FLORIDO 2DA SECC.) | ZACUALPAN | 183 | 84 | 79 | 36 | 3 | 63 | 24 |
| RIO FLORIDO 1RA SECC. | ZACUALPAN | 194 | 94 | 100 | 53 | 7 | 78 | 14 |
| SALTO, EL | ZACUALPAN | 168 | 84 | 82 | 43 | 5 | 58 | 38 |
| TOTOLTEPEC DE LA PAZ | ALMOLOYA DE ALOUISIRAS | 335 | 149 | 186 | 78 | 18 | 140 | 37 |
| YERBABUENA | ALMOLOYA DE ALOUISIRAS | 76 | 38 | 40 | 16 | 4 | 29 | 11 |
| EJIDO MAMATLA | | 92 | 37 | 55 | 24 | 6 | 22 | 21 |
| ACOLCLA | ZACUALPAN | 78 | 31 | 45 | 21 | 5 | 18 | 18 |
| EN LOCALIDADES DE 1 Y 2 VIVIENDAS | | 16 | 8 | 10 | 3 | 1 | 8 | 3 |
| ZINACANTEPEC | | | | | | | | |
| EJIDO BUENAVISTA | | 313 | 160 | 133 | 84 | 19 | 134 | 40 |
| BUENAVISTA | ZINACANTEPEC | 313 | 160 | 133 | 84 | 19 | 134 | 40 |
| EJIDO LA PUERTA | | 178 | 90 | 88 | 33 | 2 | 89 | 24 |
| PUERTA DEL MONTE, LA (LA PUERTA) | ZINACANTEPEC | 178 | 90 | 88 | 33 | 2 | 89 | 24 |
| EJIDO LOMA ALTA | | 228 | 118 | 110 | 51 | 8 | 99 | 22 |
| LOMA ALTA | ZINACANTEPEC | 228 | 118 | 110 | 51 | 8 | 99 | 22 |
| EJIDO OJO DE AGUA | | 1 121 | 543 | 578 | 257 | 18 | 559 | 117 |
| OJO DE AGUA | ZINACANTEPEC | 1 121 | 543 | 578 | 257 | 18 | 559 | 117 |
| EJIDO SAN ANTONIO ACAHUALCO | | 200 | 98 | 102 | 48 | 6 | 78 | 25 |
| CIENDEBAJO | ZINACANTEPEC | 105 | 49 | 56 | 19 | 4 | 42 | 15 |
| HERRADURA, LA | ZINACANTEPEC | 81 | 41 | 40 | 23 | 2 | 30 | 10 |
| EN LOCALIDADES DE 1 Y 2 VIVIENDAS | | 14 | 6 | 6 | 4 | - | 4 | - |
| EJIDO SAN CRISTOBAL TECOLIT | | 697 | 359 | 338 | 152 | 22 | 343 | 85 |
| CRUZ COLORADA | ZINACANTEPEC | 16 | 9 | 9 | 1 | 2 | 7 | 5 |
| TRANSFIGURACION | ZINACANTEPEC | 679 | 350 | 329 | 151 | 20 | 330 | 80 |
| EJIDO SAN JOSE EL CONTADERO | | 1 242 | 631 | 611 | 265 | 63 | 515 | 173 |
| CONTADERO DE MATAMORTOS, EL | ZINACANTEPEC | 1 242 | 631 | 611 | 265 | 63 | 515 | 173 |
| EJIDO SAN JUAN DE LAS HUERTAS | | 1 785 | 693 | 692 | 502 | 29 | 944 | 93 |
| HUERTA, LA (MORELOS) | ZINACANTEPEC | 1 785 | 693 | 692 | 502 | 29 | 944 | 93 |
| EJIDO SAN LUIS MEXTEPEC | | 143 | 71 | 72 | 31 | 6 | 67 | 12 |
| LAGUNA, LA | ZINACANTEPEC | 143 | 71 | 72 | 31 | 6 | 67 | 12 |
| EJIDO SANTA MARIA DEL MONTE | | 1 174 | 574 | 600 | 298 | 36 | 479 | 133 |
| SAN BARTOLO DEL LLANO | ZINACANTEPEC | 1 174 | 574 | 600 | 298 | 36 | 479 | 133 |
| EJIDO TEJALPA | | 1 063 | 515 | 548 | 248 | 31 | 479 | 103 |
| TEJALPA | ZINACANTEPEC | 1 063 | 515 | 548 | 248 | 31 | 479 | 103 |
| EJIDO ZINACANTEPEC | | 239 | 119 | 120 | 60 | 10 | 101 | 32 |
| RECIBITAS (RECIBITAS) | ZINACANTEPEC | 239 | 119 | 120 | 60 | 10 | 101 | 32 |
| ZUMPAHUACAN | | | | | | | | |
| EJIDO AGUATZINGO | | 319 | 156 | 161 | 76 | 8 | 109 | 72 |
| AGUATZINGO (AHUATZINGO) | ZUMPAHUACAN | 319 | 156 | 161 | 76 | 8 | 109 | 72 |
| EJIDO SAN GASPAR | | 786 | 380 | 408 | 221 | 40 | 298 | 103 |
| GUADALUPE VICTORIA | ZUMPAHUACAN | 631 | 294 | 337 | 174 | 35 | 239 | 84 |
| ZAPOTE, EL | ZUMPAHUACAN | 155 | 86 | 69 | 47 | 5 | 59 | 19 |
| ZUMPANGO | | | | | | | | |
| EJIDO SAN BARTOLO CUAUTLALPAN | | 44 | 21 | 23 | 6 | 2 | 21 | 7 |
| EJIDO DE SAN SEBASTIAN | ZUMPANGO | 38 | 20 | 18 | 7 | 2 | 17 | 7 |
| EN LOCALIDADES DE 1 Y 2 VIVIENDAS | | 5 | 1 | 5 | 1 | - | - | - |
| EJIDO SAN BARTOLO NAUCALPAN | | 3 | 1 | 2 | - | - | 2 | - |
| EN LOCALIDADES DE 1 Y 2 VIVIENDAS | | 3 | 1 | 2 | - | - | 2 | - |

INEGI. Estado de México : datos por ejido y comunidad agraria. 1997

Población total por ejido y localidad según principales características

CUADRO No. 1

PARTE A

conclusión

| MUNICIPIO EJIDO LOCALIDAD | UBICACION MUNICIPAL DE LA LOCALIDAD | POBLACION TOTAL EJIDAL | HOMBRES | MUJERES | POBLACION DE 6 A 14 AÑOS QUE SABE LEER Y ESCRIBIR | POBLACION DE 6 A 14 AÑOS QUE NO SABE LEER Y ESCRIBIR | POBLACION DE 15 AÑOS Y MAS ALFABETA | POBLACION DE 15 AÑOS Y MAS ANALFABETA |
|-----------------------------------|---|------------------------------|---------|---------|---|--|--|--|
| EJIDO SAN JUAN ZITLALTEPEC | | 4 280 | 2 130 | 2 130 | 1 054 | 102 | 1 952 | 387 |
| LAZARO CARDENAS | ZUMPANGO | 1 033 | 512 | 521 | 255 | 24 | 434 | 120 |
| SAN JOSE DE LA LOMA | ZUMPANGO | 1 855 | 938 | 919 | 448 | 46 | 864 | 142 |
| SANTA MARIA DE GUADALUPE | ZUMPANGO | 1 372 | 682 | 690 | 351 | 32 | 834 | 125 |
| EJIDO SAN MIGUEL BOCANEGRA | | 714 | 340 | 374 | 183 | 15 | 375 | 58 |
| SAN MIGUEL BOCANEGRA | ZUMPANGO | 714 | 340 | 374 | 183 | 15 | 375 | 58 |
| EJIDO SANTA MARIA CUEVAS | | 371 | 178 | 193 | 103 | 10 | 157 | 33 |
| COLONIA, LA | ZUMPANGO | 381 | 174 | 187 | 101 | 9 | 151 | 33 |
| EN LOCALIDADES DE 1 Y 2 VIVIENDAS | | 10 | 4 | 6 | 2 | 1 | 6 | - |
| CUAUTITLAN IZCALLI | | 138 | 69 | 67 | 32 | 3 | 76 | 8 |
| EJIDO ROSARIO | | 138 | 69 | 67 | 32 | 3 | 76 | 8 |
| EJIDO EL ROSARIO | CUAUTITLAN IZCALLI | 138 | 69 | 67 | 32 | 3 | 76 | 8 |
| EJIDO SAN FRANCISCO TEPUJACO | | 729 | 383 | 348 | 179 | 18 | 368 | 44 |
| TEPUJACO | CUAUTITLAN IZCALLI | 729 | 383 | 348 | 179 | 18 | 368 | 44 |
| EJIDO SAN JOSE HUILANGO | | 670 | 346 | 322 | 154 | 18 | 358 | 31 |
| SAN PABLO DE LOS GALLOS | CUAUTITLAN IZCALLI | 670 | 348 | 322 | 154 | 18 | 358 | 31 |
| EJIDO SAN MARTIN OBISPO | | 87 | 45 | 42 | 18 | 7 | 38 | 12 |
| EJIDO SAN MARTIN TEPETLIXPAN | CUAUTITLAN IZCALLI | 87 | 45 | 42 | 18 | 7 | 38 | 12 |

Población total por ejido y localidad según principales características

**CUADRO No. 1
PARTE B**

| ESTADO | MUNICIPIO | UBICACION | POBLACION | POBLACION | POBLACION | POBLACION | POBLACION | POBLACION | POBLACION |
|---------|--|--------------|-----------|-----------|-------------|-------------|-------------|------------|------------|
| | EJIDO | MUNICIPAL DE | TOTAL | DE 5 AÑOS | DE 5 AÑOS | DE 6 A 14 | DE 6 A 14 | DE 5 AÑOS | DE 5 AÑOS |
| | LOCALIDAD | LA LOCALIDAD | EJIDAL | A LA | ASISTE A LA | ASISTE A LA | ASISTE A LA | QUE HABLEN | QUE HABLEN |
| | | | | ESCUELA | ESCUELA | ESCUELA | ESCUELA | INDIGENA | INDIGENA |
| | | | | | | | | Y NO HABLE | Y NO HABLE |
| | | | | | | | | ESPAÑOL | ESPAÑOL |
| MEXICO | | | 801 581 | 10 829 | 13 893 | 178 113 | 45 283 | 1 734 | 84 048 |
| ACAMBAY | | | | | | | | | |
| | COMUNIDAD AGRARIA DATEJE | | 593 | 17 | 4 | 149 | 43 | - | 10 |
| | DATEJE | ACAMBAY | 593 | 17 | 4 | 149 | 43 | - | 10 |
| | COMUNIDAD AGRARIA DONGU | | 3 451 | 39 | 80 | 786 | 275 | 5 | 1 411 |
| | DONGU | ACAMBAY | 2 056 | 26 | 44 | 476 | 134 | 4 | 602 |
| | GANZDA | ACAMBAY | 1 395 | 11 | 36 | 286 | 141 | 1 | 809 |
| | COMUNIDAD AGRARIA LA SDLEAD | | 847 | 6 | 12 | 200 | 15 | 6 | 270 |
| | SOLEDAD, LA | ACAMBAY | 847 | 6 | 12 | 200 | 15 | 6 | 270 |
| | COMUNIDAD AGRARIA SANTA MARIA TIXMADEJE | | 5 483 | 63 | 111 | 1 361 | 291 | 29 | 1 669 |
| | BARRIO DE GUADALUPE | ACAMBAY | 245 | - | 4 | 53 | 14 | 5 | 81 |
| | CERRITO DE TIXMADEJE, EL (EL CERRITO) | ACAMBAY | 500 | 12 | 7 | 139 | 22 | 6 | 251 |
| | DOXTEJE BARRIO 1RO | ACAMBAY | 394 | 3 | 12 | 91 | 26 | 2 | 111 |
| | DOXTEJE BARRIO 2DO | ACAMBAY | 1 212 | 8 | 32 | 279 | 101 | 2 | 298 |
| | SANTA MARIA TIXMADEJE (TIXMADEJE) | ACAMBAY | 2 212 | 31 | 41 | 569 | 66 | 13 | 758 |
| | TIXMADEJE CHIQUITO | ACAMBAY | 920 | 9 | 15 | 230 | 42 | 1 | 194 |
| | COMUNIDAD AGRARIA SAN PEDRO DE LOS METATES | | 1 527 | 32 | 20 | 420 | 53 | 2 | 463 |
| | SAN PEDRO DE LOS METATES | ACAMBAY | 1 527 | 32 | 20 | 420 | 53 | 2 | 463 |
| | EJIDO AGOSTADERO | | 1 580 | 26 | 34 | 350 | 78 | 1 | 6 |
| | BOTI AGOSTADERO | ACAMBAY | 205 | 4 | 10 | 36 | 22 | - | - |
| | GANDO | ACAMBAY | 304 | 3 | 5 | 85 | 23 | 1 | 4 |
| | MANGAS, LAS | ACAMBAY | 531 | 12 | 8 | 119 | 10 | - | - |
| | SANTA ROSA | ACAMBAY | 25 | - | - | 5 | - | - | - |
| | SAUCES, LOS | ACAMBAY | 129 | - | 3 | 33 | 6 | - | 4 |
| | TORILES, LOS | ACAMBAY | 366 | - | 6 | 92 | 15 | - | - |
| | EJIDO BOVINI | | 393 | 3 | 9 | 113 | 23 | - | 6 |
| | BOVINI (DOVINI) | ACAMBAY | 393 | 3 | 9 | 113 | 23 | - | 6 |
| | EJIDO DATEJE | | 159 | 2 | 2 | 41 | 12 | - | 6 |
| | EJIDO DATEJE | ACAMBAY | 143 | 2 | 2 | 36 | 12 | - | 6 |
| | TOTO | ACAMBAY | 6 | - | - | - | - | - | - |
| | EN LOCALIDADES DE 1 Y 2 VIVIENDAS | | 8 | - | - | 3 | - | - | - |
| | EJIDO DONGU | | 214 | 3 | 6 | 51 | 11 | - | 104 |
| | FLORIDA, LA | ACAMBAY | 202 | 2 | 6 | 47 | 11 | - | 102 |
| | EN LOCALIDADES DE 1 Y 2 VIVIENDAS | | 12 | 1 | - | 4 | - | - | 2 |
| | EJIDO EL ERMITAÑO | | 313 | 4 | 11 | 79 | 17 | - | 5 |
| | ERMITAÑO, EL | ACAMBAY | 313 | 4 | 11 | 79 | 17 | - | 5 |
| | EJIDO MADO | | 675 | 8 | 16 | 245 | 38 | - | 5 |
| | MADO SECTOR 1 | ACAMBAY | 649 | 8 | 10 | 181 | 23 | - | 1 |
| | MANGA, LA | ACAMBAY | 228 | - | 6 | 64 | 15 | - | 4 |
| | EJIDO MUYTEJE | | 733 | 6 | 19 | 165 | 19 | - | 2 |
| | LOMA DE ENMEDIO | ACAMBAY | 225 | 2 | 3 | 58 | 20 | - | 1 |
| | PALMA, LA | ACAMBAY | 508 | 4 | 16 | 107 | 38 | - | 1 |
| | EN LOCALIDADES DE 1 Y 2 VIVIENDAS | | - | - | - | - | - | - | - |
| | EJIDO RANCHERIA DETIÑA | | 1 768 | 24 | 43 | 410 | 61 | 2 | 475 |
| | SAN ANTONIO DETIÑA | ACAMBAY | 1 768 | 24 | 43 | 410 | 61 | 2 | 475 |
| | EJIDO SAN ANTONIO DETIÑA | | 149 | 2 | 3 | 32 | 13 | - | 45 |
| | EJIDO DE DETIÑA | ACAMBAY | 149 | 2 | 3 | 32 | 13 | - | 45 |
| | EJIDO SAN FRANCISCO XAXNI | | 2 315 | 14 | 70 | 434 | 254 | 5 | 953 |
| | EJIDO SAN FRANCISCO SAXNI | ACAMBAY | 571 | 6 | 12 | 86 | 78 | 2 | 311 |
| | SAN FRANCISCO SAXNI | ACAMBAY | 1 744 | 8 | 58 | 348 | 176 | 3 | 642 |
| | EJIDO SAN JOSE BOCTO | | 1 324 | 12 | 28 | 321 | 65 | - | 243 |
| | SAN JERONIMO DE LOS JARROS | ATLACOMULCO | 1 324 | 12 | 28 | 321 | 65 | - | 243 |
| | EJIDO SAN JUANICO | | 1 274 | 21 | 15 | 313 | 49 | - | 4 |
| | SAN JUANICO 1 (SAN JUANICO SECTOR 1) | ACAMBAY | 1 274 | 21 | 15 | 313 | 49 | - | 4 |
| | EJIDO SAN MIGUEL ACAMBAY | | 606 | 12 | 6 | 160 | 23 | - | 6 |
| | BOSHI GRANDE | ACAMBAY | 136 | 2 | 1 | 44 | 6 | - | 1 |
| | HUERTA, LA | ACAMBAY | 355 | 3 | 4 | 88 | 16 | - | 4 |
| | SAN ANTONIO LAS PALMAS | ACAMBAY | 115 | 7 | 1 | 30 | 1 | - | 1 |
| | EJIDO SAN NICOLAS | | 293 | 4 | 5 | 75 | 27 | - | - |
| | SAN NICOLAS ACAMBAY | ACAMBAY | 293 | 4 | 5 | 75 | 27 | - | - |
| | EJIDO SAN PEDRO DE LOS METATES | | 87 | 3 | - | 21 | 8 | - | 2 |
| | FRESADERO, EL | ACAMBAY | 87 | 3 | - | 21 | 8 | - | 2 |
| | EJIDO SANTA MARIA DE LAS ARENAS | | 558 | 4 | 11 | 127 | 34 | - | 5 |
| | GLONDRINAS | ACAMBAY | 132 | - | 1 | 36 | 8 | - | 1 |
| | SANTA MARIA ARENAS | ACAMBAY | 424 | 4 | 10 | 91 | 26 | - | 4 |
| ACOLMAN | | | | | | | | | |
| | EJIDO SAN BARTOLO | | 131 | 3 | 2 | 35 | 1 | - | - |
| | SAN JOSE | ACOLMAN | 131 | 3 | 2 | 35 | 1 | - | - |
| | EJIDO SAN MARCOS NEPANTLA | | 2 092 | 44 | 18 | 463 | 25 | - | 8 |
| | SAN MARCOS NEPANTLA | ACOLMAN | 2 092 | 44 | 18 | 463 | 25 | - | 8 |
| | EJIDO SAN PEDRO TEPETITLAN | | 1 515 | 31 | 10 | 344 | 15 | - | 4 |
| | SAN PEDRO TEPETITLAN | ACOLMAN | 1 515 | 31 | 10 | 344 | 15 | - | 4 |
| | EJIDO SANTA MARIA MAGDALENA TEPEXPAN | | 29 | 2 | - | 7 | 2 | - | - |
| | TEQUIXTLAN EJIDO 1 | TEZOYUCCA | 29 | 2 | - | 7 | 2 | - | - |
| ACULCO | | | | | | | | | |
| | COMUNIDAD AGRARIA LA CONCEPCION | | 600 | 11 | 12 | 111 | 55 | 5 | 203 |
| | CONCEPCION, LA | ACULCO | 600 | 11 | 12 | 111 | 55 | 5 | 203 |
| | COMUNIDAD AGRARIA SANTIAGO OXTHOC TOXHIE | | 1 810 | 19 | 29 | 356 | 134 | 8 | 318 |
| | SANTA ANA OSTOTXHIE | ACULCO | 369 | 4 | 7 | 71 | 39 | 1 | 93 |
| | TOXHIE (SANTIAGO OXTHOC) | ACULCO | 619 | 4 | 10 | 129 | 54 | 7 | 224 |
| | ZETHE | ACULCO | 602 | 11 | 12 | 156 | 41 | - | 2 |
| | EJIDO ARROYO ZARCO | | 3 500 | 50 | 49 | 807 | 92 | - | 10 |
| | ARROYO ZARCO | ACULCO | 1 563 | 25 | 25 | 357 | 25 | - | 6 |
| | BONXHI | ACULCO | 706 | 9 | 12 | 173 | 25 | - | 3 |
| | COLORADO, EL | ACULCO | 478 | 6 | 6 | 117 | 19 | - | 1 |
| | LAJAS, LAS | ACULCO | 292 | 3 | 2 | 63 | 13 | - | - |
| | SAN ANTONIO ARROYO ZARCO | ACULCO | 441 | 7 | 4 | 97 | 10 | - | - |
| | EJIDO BARRANCAS | | 309 | 8 | 2 | 65 | 10 | - | - |
| | EJIDO BARRANCAS | ACULCO | 309 | 8 | 2 | 65 | 10 | - | - |
| | EJIDO BAÑE | | 191 | - | 5 | 52 | 15 | - | 1 |
| | JUDIO, EL | ACULCO | 191 | - | 5 | 52 | 15 | - | 1 |
| | EJIDO FONDO | | 654 | 7 | 8 | 179 | 28 | - | 3 |
| | EJIDO DECANDEJE | ACULCO | 57 | - | 2 | 11 | 2 | - | - |
| | FONDO | ACULCO | 607 | 7 | 6 | 168 | 26 | - | 3 |

INEGI. Estado de México : datos por ejido y comunidad agraria, 1997

Población total por ejido y localidad según principales características

CUADRO No. 1

PARTE B

continuación

| MUNICIPIO EJIDO LOCALIDAD | UBICACION MUNICIPAL DE LA LOCALIDAD | POBLACION TOTAL EJIDAL | POBLACION DE 5 AÑOS QUE ASISTE A LA ESCUELA | POBLACION DE 5 AÑOS QUE NO ASISTE A LA ESCUELA | POBLACION DE 6 A 14 AÑOS QUE ASISTE A LA ESCUELA | POBLACION DE 6 A 14 AÑOS QUE NO ASISTE A LA ESCUELA | POBLACION DE 5 AÑOS Y MAS QUE HABLA LEN- GUA INDIGENA Y NO HABLA ESPAÑOL | POBLACION DE 5 AÑOS Y MAS QUE HABLA LEN- GUA INDIGENA Y HABLA ESPAÑOL |
|---|---|------------------------------|---|--|--|---|--|---|
| EJIDO JURICA | | 439 | 8 | 3 | 97 | 17 | - | 2 |
| ESPERANZA, LA | ACULCO | 85 | 2 | - | 23 | 2 | - | - |
| JURICA | ACULCO | 354 | 4 | 3 | 74 | 15 | - | 2 |
| EJIDO LA SOLEDAD | | 401 | 4 | 5 | 92 | 21 | - | 3 |
| SOLEDAD, LA (EJIDO LA SOLEDAD) | ACULCO | 401 | 4 | 5 | 92 | 21 | - | 3 |
| EJIDO LOS AILES | | 262 | 8 | 5 | 72 | 18 | - | 5 |
| AILES, LOS | ACULCO | 262 | 8 | 5 | 72 | 18 | - | 5 |
| EJIDO SAN JERONIMO | | 885 | 4 | 7 | 158 | 20 | - | 5 |
| BIMBO | ACULCO | 192 | - | 8 | 38 | 8 | - | - |
| EJIDO SAN JERONIMO | ACULCO | 493 | 4 | 1 | 120 | 12 | - | 5 |
| EJIDO SAN JOAQUIN COSCOMATEPEC | | 253 | 4 | 8 | 45 | 19 | - | 17 |
| EJIDO SAN JOAQUIN COSCOMATEPEC | ACULCO | 253 | 4 | 8 | 45 | 19 | - | 17 |
| EJIDO SAN MARTIN TUCHICUITLAPILCO | | 1 372 | 6 | 42 | 317 | 92 | - | 34 |
| SAN MARTIN | ACULCO | 1 372 | 6 | 42 | 317 | 92 | - | 34 |
| EJIDO SANTA MARIA NATIVITAS | | 210 | 1 | 8 | 48 | 11 | - | - |
| EJIDO DE SANTA MARIA NATIVITAS | ACULCO | 210 | 1 | 8 | 48 | 11 | - | - |
| EJIDO SANTIAGO OXTHOC TOXHIE | | 827 | 7 | 10 | 133 | 39 | - | 112 |
| BARRIO DE TOTOLPAN | ACULCO | 208 | 4 | 2 | 31 | 24 | - | 50 |
| LOMA DE BUENAVISTA | ACULCO | 419 | 3 | 8 | 102 | 15 | - | 82 |
| ALMOLOYA DE ALQUISIRAS | | | | | | | | |
| COMUNIDAD AGRARIA SAN ANDRES TEPETITLAN | | 1 857 | 30 | 29 | 447 | 59 | - | 2 |
| AGUACATITLAN (AHUACATITLAN) | ALMOLOYA DE ALQUISIRAS | 408 | 5 | 8 | 97 | 13 | - | 1 |
| PLUTARCO GONZALEZ | ALMOLOYA DE ALQUISIRAS | 188 | 8 | 1 | 41 | 3 | - | - |
| SAN ANDRES TEPETITLAN | ALMOLOYA DE ALOUISIRAS | 1 265 | 19 | 22 | 309 | 43 | - | 1 |
| EJIDO AGUA FRIA | | 903 | 11 | 11 | 193 | 39 | - | 2 |
| AGUA FRIA | ALMOLOYA DE ALQUISIRAS | 521 | 8 | 9 | 108 | 21 | - | 2 |
| JALTEPEC | ALMOLOYA DE ALQUISIRAS | 382 | 3 | 2 | 85 | 18 | - | - |
| EJIDO ALMOLOYA DE ALQUISIRAS | | 708 | 13 | 9 | 142 | 39 | - | - |
| CUARTA MANZANA | ALMOLOYA DE ALQUISIRAS | 466 | 9 | 7 | 88 | 22 | - | - |
| SEXTA MANZANA | ALMOLOYA DE ALOUISIRAS | 242 | 4 | 2 | 54 | 17 | - | - |
| EJIDO ADUAPAN | | 835 | 14 | 14 | 148 | 29 | - | 1 |
| ADUAPAN | ALMOLOYA DE ALQUISIRAS | 273 | 5 | 3 | 84 | 17 | - | - |
| PEREZ, LOS | ALMOLOYA DE ALOUISIRAS | 207 | 3 | 3 | 58 | 4 | - | - |
| TRIGUILLOS | ALMOLOYA DE ALOUISIRAS | 155 | - | 8 | 28 | 8 | - | - |
| EJIDO CUAUATENCO | | 487 | 4 | 8 | 112 | 29 | - | 8 |
| CUAUATENCO (GUAHUTENCO) | ALMOLOYA DE ALQUISIRAS | 425 | 4 | 5 | 100 | 29 | - | - |
| MIRADOR, EL | ALMOLOYA DE ALOUISIRAS | 62 | - | - | 12 | - | - | - |
| EJIDO JALTEPEC | | 508 | - | - | 118 | 48 | - | 1 |
| CAPULMANCA | ALMOLOYA DE ALQUISIRAS | 172 | 2 | 3 | 38 | 18 | - | - |
| CHIQUEUTEPEC (CHIQUEHUNTEPEC) | TEXCALTITLAN | 338 | 3 | 9 | 80 | 28 | - | 1 |
| EJIDO LA UNION RIVA PALACIO | | 877 | 9 | 10 | 148 | 55 | - | 1 |
| CERRO DEL GUAYABO | ALMOLOYA DE ALQUISIRAS | 111 | 3 | 1 | 22 | 8 | - | - |
| UNION RIVA PALACIO, LA | ALMOLOYA DE ALQUISIRAS | 588 | 6 | 9 | 128 | 49 | - | 1 |
| EJIDO LAS MESAS | | 487 | 4 | 9 | 94 | 35 | - | 2 |
| MESAS DEL RIO | ALMOLOYA DE ALQUISIRAS | 128 | 4 | 1 | 39 | 8 | - | 1 |
| MESAS, LAS | ALMOLOYA DE ALOUISIRAS | 339 | - | 8 | 55 | 29 | - | 1 |
| EJIDO PACHUQUILLA | | 832 | 14 | 9 | 205 | 49 | - | 1 |
| PACHUQUILLA | ALMOLOYA DE ALQUISIRAS | 838 | 11 | 8 | 178 | 44 | - | 1 |
| RANCHOS, LOS | ALMOLOYA DE ALQUISIRAS | 98 | 3 | 1 | 27 | 5 | - | - |
| EJIDO PLAN DE VIGAS | | 1 199 | 12 | 23 | 289 | 78 | - | 1 |
| PLAN DE VIGAS | ALMOLOYA DE ALQUISIRAS | 1 199 | 12 | 23 | 289 | 78 | - | 1 |
| EN LOCALIDADES DE 1 Y 2 VIVIENDAS | | 2 | - | - | - | - | - | - |
| EJIDO TEPEHUAJES | | 296 | 8 | 3 | 81 | 10 | - | - |
| TEPEHUAJES | ALMOLOYA DE ALQUISIRAS | 298 | 8 | 3 | 81 | 10 | - | - |
| ALMOLOYA DE JUAREZ | | | | | | | | |
| EJIDO BENITO JUAREZ | | 1 699 | 17 | 59 | 348 | 155 | - | 5 |
| BENITO JUAREZ | ALMOLOYA DE JUAREZ | 1 721 | 15 | 52 | 315 | 137 | - | 4 |
| LOMA DE LA TINAJA | ALMOLOYA DE JUAREZ | 178 | 2 | 7 | 33 | 18 | - | 1 |
| EN LOCALIDADES DE 1 Y 2 VIVIENDAS | | - | - | - | - | - | - | - |
| EJIDO CENTRO DE SANTA JUANA | | 834 | 14 | - | 208 | 17 | - | 2 |
| PALMA, LA | ALMOLOYA DE JUAREZ | 834 | 14 | - | 208 | 17 | - | 2 |
| EJIDO CIENEGUILLAS | | 2 125 | 27 | 34 | 423 | 130 | - | 2 |
| CIENEGUILLAS | ALMOLOYA DE JUAREZ | 2 125 | 27 | 34 | 423 | 130 | - | 2 |
| EJIDO CIENEGUILLAS DE MAÑONES | | 258 | 1 | 3 | 49 | 12 | - | - |
| CIENEGUILLAS DE MAÑONES | ALMOLOYA DE JUAREZ | 258 | 1 | 3 | 49 | 12 | - | - |
| EJIDO EL ESTANCO | | 1 552 | 20 | 28 | 381 | 80 | - | 8 |
| ESTANCO, EL | ALMOLOYA DE JUAREZ | 1 552 | 20 | 28 | 381 | 80 | - | 8 |
| EJIDO EL TULLIO | | 1 196 | 13 | 29 | 289 | 42 | - | - |
| GALERA, LA | ALMOLOYA DE JUAREZ | 297 | 2 | 6 | 89 | 9 | - | - |
| SAN AGUSTIN POTEJE SUR | ALMOLOYA DE JUAREZ | 899 | 11 | 23 | 200 | 33 | - | - |
| EJIDO LA TINAJA | | 298 | 9 | 3 | 74 | 15 | - | - |
| TINAJA, LA | ALMOLOYA DE JUAREZ | 298 | 9 | 3 | 74 | 15 | - | - |
| EJIDO MAYORAZGO CONCEPCION DE LEON | | 1 582 | 21 | 18 | 402 | 71 | - | 8 |
| MAYORAZGO DE LEON | ALMOLOYA DE JUAREZ | 1 582 | 21 | 18 | 402 | 71 | - | 8 |
| EJIDO MEATEPEC | | 1 958 | 17 | 59 | 380 | 184 | - | 15 |
| MEATEPEC | ALMOLOYA DE JUAREZ | 1 958 | 17 | 59 | 380 | 184 | - | 15 |
| EJIDO OCOYOTEPEC | | 1 221 | 23 | 12 | 271 | 54 | - | 2 |
| LAZARO CARDENAS | ALMOLOYA DE JUAREZ | 338 | 3 | 79 | 18 | 9 | - | - |
| OCOYOTEPEC UNION | ALMOLOYA DE JUAREZ | 267 | 1 | 1 | 80 | 9 | - | - |
| SAN ANTONIO OCOYOTEPEC | ALMOLOYA DE JUAREZ | 287 | 10 | 2 | 55 | 10 | - | 1 |
| SOLEDAD OCOYOTEPEC, LA | ALMOLOYA DE JUAREZ | 351 | 3 | 8 | 77 | 17 | - | 1 |
| EN LOCALIDADES DE 1 Y 2 VIVIENDAS | | - | - | - | - | - | - | - |
| EJIDO PIEDRAS BLANCAS | | 482 | 12 | 9 | 98 | 42 | - | - |
| PADRES, LOS | VILLA VICTORIA | 459 | 12 | 9 | 98 | 42 | - | - |
| EN LOCALIDADES DE 1 Y 2 VIVIENDAS | | 3 | - | - | - | - | - | - |
| EJIDO PRESA DE ARRCYO ZARCO | | 2 918 | 14 | 71 | 800 | 188 | - | 7 |
| ARROYO ZARCO (DILATADA CENTRO) | ALMOLOYA DE JUAREZ | 845 | 2 | 21 | 138 | 51 | - | - |
| DILATADA SUR (DILATADA) | ALMOLOYA DE JUAREZ | 1 210 | 9 | 20 | 279 | 77 | - | 5 |
| SAN ANTONIO BUENAVISTA | ALMOLOYA DE JUAREZ | 981 | 3 | 30 | 183 | 58 | - | 8 |
| EJIDO SALITRE DE MAÑONES | | 1 777 | 27 | 34 | 393 | 89 | - | - |
| SALITRE DE MAÑONES | ALMOLOYA DE JUAREZ | 1 772 | 27 | 34 | 393 | 89 | - | - |
| EN LOCALIDADES DE 1 Y 2 VIVIENDAS | | 5 | - | - | - | - | - | - |
| EJIDO SAN AGUSTIN CITLALI | | 2 062 | 27 | 38 | 435 | 141 | - | 11 |
| PLAN BARRIO DE OCOYOTEPEC | ALMOLOYA DE JUAREZ | 1 03 | 3 | 2 | 25 | 8 | - | 1 |
| SAN AGUSTIN CITLALI | ALMOLOYA DE JUAREZ | 1 583 | 17 | 28 | 318 | 124 | - | 8 |
| SAN AGUSTIN LAS TABLAS | ALMOLOYA DE JUAREZ | 376 | 7 | 6 | 92 | 11 | - | 4 |

Población total por ejido y localidad según principales características

CUADRO No. 1

PARTE B

continuación

| MUNICIPIO EJIDO LOCALIDAD | UBICACION MUNICIPAL DE LA LOCALIDAD | POBLACION TOTAL EJIDAL | POBLACION DE 5 AÑOS QUE ASISTE A LA ESCUELA | POBLACION DE 5 AÑOS QUE NO ASISTE A LA ESCUELA | POBLACION DE 6 A 14 AÑOS QUE ASISTE A LA ESCUELA | POBLACION DE 6 A 14 AÑOS QUE NO ASISTE A LA ESCUELA | POBLACION DE 5 AÑOS Y MAS QUE HABLA LEN- GUA INDIGENA Y NO HABLA ESPAÑOL | POBLACION DE 5 AÑOS Y MAS QUE HABLA LEN- GUA INDIGENA Y HABLA ESPAÑOL |
|---|---|------------------------------|---|--|--|---|--|---|
| EJIDO SAN AGUSTIN POTEJE | | 324 | 3 | 4 | 84 | 22 | - | - |
| TUULLO EL | ALMOLOYA DE JUAREZ | 324 | 3 | 4 | 84 | 22 | - | - |
| EJIDO SAN ANTONIO ATOTONILCO | | 586 | 9 | 13 | 127 | 28 | - | 3 |
| ANGELES ATOTONILCO, LOS | ALMOLOYA DE JUAREZ | 586 | 9 | 13 | 127 | 28 | - | 3 |
| EJIDO SAN CRISTOBAL | | 270 | - | 2 | 45 | 17 | - | 2 |
| SAN CRISTOBAL | ALMOLOYA DE JUAREZ | 270 | - | 2 | 45 | 17 | - | 2 |
| EJIDO SAN DIEGO | | 681 | 4 | 7 | 125 | 50 | - | 2 |
| EJIDO SAN DIEGO | ALMOLOYA DE JUAREZ | 681 | 4 | 7 | 125 | 50 | - | 2 |
| SANTIAGUITO | ALMOLOYA DE JUAREZ | 173 | 2 | 1 | 35 | 8 | - | - |
| EJIDO SAN FRANCISCO TLALCILAICALPAN | | 4 301 | 70 | 55 | 1 031 | 180 | - | 21 |
| BELLA VISTA | ALMOLOYA DE JUAREZ | 608 | 5 | 7 | 134 | 46 | - | 3 |
| CERRO DEL MURCIELAGO (EL MURCIELAGO) | ZINACANTEPEC | 985 | 22 | 6 | 223 | 32 | - | 6 |
| COLONIA GUADALUPE | ZINACANTEPEC | 73 | 2 | - | 18 | 1 | - | - |
| JOYA LA | ZINACANTEPEC | 1 258 | 26 | 13 | 315 | 27 | - | 9 |
| LOMA DE SAN FRANCISCO | ZINACANTEPEC | 487 | 2 | 9 | 125 | 14 | - | - |
| SAN ISIDRO (SAN ISIDRO EL RESERVADO) | ALMOLOYA DE JUAREZ | 968 | 13 | 20 | 215 | 40 | - | 3 |
| EN LOCALIDADES DE 1 Y 2 VIVIENDAS | | 4 | - | - | - | - | - | - |
| EJIDO SAN LORENZO CUAHUTENCO | | 1 451 | 12 | 14 | 363 | 48 | - | 28 |
| SAN LORENZO CUAUTENCO | ZINACANTEPEC | 1 451 | 12 | 14 | 363 | 48 | - | 28 |
| EN LOCALIDADES DE 1 Y 2 VIVIENDAS | | - | - | - | - | - | - | - |
| EJIDO SAN NICOLAS AMEALCO | | 1 387 | 23 | 24 | 248 | 113 | - | 18 |
| LIMA LA | ZINACANTEPEC | 2 | 6 | 28 | 44 | 31 | - | 18 |
| ROSA MORADA | ALMOLOYA DE JUAREZ | 2 099 | 3 | 5 | 44 | 21 | - | - |
| SAN NICOLAS AMEALCO | ALMOLOYA DE JUAREZ | 802 | 18 | 13 | 158 | 51 | - | - |
| EJIDO SAN PEDRO | | 1 191 | 26 | 13 | 270 | 45 | - | 1 |
| SAN PEDRO (LA ESTANZUELA) | ALMOLOYA DE JUAREZ | 1 191 | 26 | 13 | 270 | 45 | - | 1 |
| EJIDO SANTA CATARINA TABERNILLAS | | 778 | 18 | 15 | 186 | 13 | - | 3 |
| LOMA DEL SALITRE | ALMOLOYA DE JUAREZ | 778 | 18 | 15 | 186 | 13 | - | 3 |
| EN LOCALIDADES DE 1 Y 2 VIVIENDAS | | - | - | - | - | - | - | - |
| EJIDO SANTA MARIA NATIVITAS | | 795 | 9 | 13 | 130 | 48 | - | 34 |
| EJIDO DE SANTA MARIA NATIVITAS | ALMOLOYA DE JUAREZ | 795 | 9 | 13 | 130 | 48 | - | 34 |
| EJIDO SECCION PAREDON | | 1 001 | 16 | 6 | 238 | 41 | - | 19 |
| PAREDON | ALMOLOYA DE JUAREZ | 1 001 | 16 | 6 | 238 | 41 | - | 19 |
| EJIDO YEBUCIBI | | 2 549 | 19 | 64 | 537 | 203 | - | 18 |
| BUENAVISTA (EL JACAL BUENAVISTA) | ALMOLOYA DE JUAREZ | 548 | 2 | 11 | 122 | 37 | - | 4 |
| CASA NUEVA | ALMOLOYA DE JUAREZ | 598 | 2 | 17 | 131 | 46 | - | 11 |
| OCOCOTYPEPEC (OCOCOTYPEPEC CENTRO) | ALMOLOYA DE JUAREZ | 4 448 | 7 | 9 | 107 | 9 | - | 1 |
| RIO FRIO | ALMOLOYA DE JUAREZ | 638 | 6 | 16 | 138 | 43 | - | 2 |
| SANTITO EL | ALMOLOYA DE JUAREZ | 329 | 2 | 11 | 39 | 68 | - | - |
| AMANALCO | | | | | | | | |
| COMUNIDAD AGRARIA RINCON DE GUADALUPE | | 848 | 2 | 18 | 200 | 58 | - | 136 |
| RINCON DE GUADALUPE | AMANALCO | 848 | 2 | 18 | 200 | 58 | - | 136 |
| COMUNIDAD AGRARIA SAN MATEO AMANALCO | | 257 | 5 | 4 | 43 | 22 | 1 | 47 |
| PUEBLO NUEVO | AMANALCO | 257 | 5 | 4 | 43 | 22 | 1 | 47 |
| COMUNIDAD AGRARIA SAN MIGUEL TENEXTEPEC | | 845 | 10 | 13 | 160 | 32 | - | 80 |
| SAN MIGUEL (SAN MIGUEL TENEXTEPEC) | AMANALCO | 845 | 10 | 13 | 160 | 32 | - | 80 |
| EJIDO AGUA BENDITA | | 979 | 2 | 21 | 178 | 91 | - | 1 |
| AGUA BENDITA | AMANALCO | 557 | 1 | 11 | 108 | 45 | - | 1 |
| HACIENDA NUEVA | AMANALCO | 83 | - | 1 | 10 | 15 | - | - |
| HUACAL VIEJO | AMANALCO | 147 | - | 8 | 22 | 19 | - | - |
| PEDREGAL, EL | AMANALCO | 178 | 1 | 1 | 34 | 11 | - | - |
| ZACATONAL, EL | AMANALCO | 16 | - | - | 2 | 1 | - | - |
| EN LOCALIDADES DE 1 Y 2 VIVIENDAS | | - | - | - | - | - | - | - |
| EJIDO AMANALCO DE BECERRA | | 243 | 3 | 2 | 60 | 18 | - | 1 |
| CAPILLA VIEJA | AMANALCO | 104 | - | 2 | 24 | 9 | - | - |
| CORRAL DE PIEDRA | AMANALCO | 139 | 3 | - | 38 | 9 | - | 1 |
| EJIDO EL CAPULIN | | 1 240 | 14 | 17 | 248 | 92 | - | 1 |
| CAPULIN, EL | AMANALCO | 1 240 | 14 | 17 | 248 | 92 | - | 1 |
| EJIDO EL POTRERO | | 1 051 | 5 | 31 | 205 | 90 | - | 2 |
| POTRERO, EL | AMANALCO | 1 051 | 5 | 31 | 205 | 90 | - | 2 |
| EJIDO RINCON DE GUADALUPE | | 1 368 | 7 | 27 | 327 | 74 | 2 | 173 |
| SAN FRANCISCO | AMANALCO | 211 | - | 3 | 48 | 13 | 1 | 37 |
| SAN LUCAS | AMANALCO | 1 157 | 7 | 24 | 279 | 61 | 1 | 138 |
| EJIDO SAN JUAN | | 230 | 4 | 6 | 46 | 18 | - | 21 |
| TEMPORAL, EL | AMANALCO | 230 | 4 | 6 | 46 | 18 | - | 21 |
| EJIDO SAN MATEO | | 114 | - | 1 | 29 | 9 | - | 4 |
| PROVIDENCIA, LA | AMANALCO | 114 | - | 1 | 29 | 9 | - | 4 |
| AMATEPEC | | | | | | | | |
| EJIDO AYUQUILA DE ESMERALDAS | | 1 231 | 18 | 18 | 318 | 55 | - | - |
| GUAYABILLOS | AMATEPEC | 11 | - | 33 | 7 | - | - | - |
| LATAS LAS (AYUQUILA) | AMATEPEC | 289 | 6 | 2 | 73 | 5 | - | - |
| ORGANOS, LOS | AMATEPEC | 242 | - | 7 | 83 | 14 | - | - |
| PAILAS LAS | AMATEPEC | 92 | 1 | 1 | 17 | 12 | - | - |
| SABINOS, LOS | AMATEPEC | 282 | 7 | 4 | 65 | 12 | - | - |
| SAN FRANCISCO DE LOS PINZANES | AMATEPEC | 212 | 3 | 2 | 67 | 5 | - | - |
| EJIDO BARRANCA DE ESMERALDAS | | 1 999 | 22 | 37 | 471 | 120 | - | 1 |
| AMADORES (LOS AMADOR) | AMATEPEC | 220 | 3 | 6 | 51 | 16 | - | 1 |
| ARRAYAN, EL | AMATEPEC | 100 | 1 | 1 | 26 | 5 | - | - |
| BARRANCA DE LOS BLANCOS | AMATEPEC | 32 | - | - | 9 | 1 | - | - |
| CINCUENTA ARROBAS | AMATEPEC | 497 | 4 | 9 | 115 | 27 | - | - |
| CIRIAN, EL | AMATEPEC | 34 | 1 | 1 | 8 | 1 | - | - |
| GUICUME, EL | AMATEPEC | 24 | - | - | 5 | 1 | - | - |
| MALAGUEÑA, LA | AMATEPEC | 29 | 1 | - | 6 | 3 | - | - |
| PALMA | AMATEPEC | 32 | - | 1 | - | 11 | - | - |
| QUIMICHATENCO | AMATEPEC | 388 | 3 | 5 | 96 | 22 | - | - |
| RAYUELA, LA | AMATEPEC | 179 | 1 | 9 | 45 | 6 | - | - |
| RINCON DE ESMERALDA | AMATEPEC | 200 | 7 | - | 80 | 10 | - | - |
| SAN JOSE | AMATEPEC | 208 | - | 3 | 42 | 14 | - | - |
| ZAPOTE, EL | AMATEPEC | 78 | 1 | 2 | 8 | 3 | - | - |
| EN LOCALIDADES DE 1 Y 2 VIVIENDAS | | - | - | - | - | - | - | - |
| EJIDO CERRO DEL CAMPO | | 163 | 3 | - | 44 | 4 | - | - |
| CUADRILLA DEL NARANJO | AMATEPEC | 163 | 3 | - | 44 | 4 | - | - |
| EJIDO CINCUENTA ARROBAS | | 404 | 2 | 10 | 89 | 29 | - | - |
| AGUACATE EL | AMATEPEC | 161 | 2 | 6 | 35 | 9 | - | - |
| CAMALOTE EL | TLATLAYA | 64 | - | - | 14 | 8 | - | - |
| CANTAS, LAS | AMATEPEC | 22 | - | - | 5 | 1 | - | - |
| HUISTITLA (HUIXTITLA) | AMATEPEC | 157 | - | 4 | 35 | 11 | - | - |

Población total por ejido y localidad según principales características

CUADRO No. 1

PARTE B

continuación

| MUNICIPIO EJIDO LOCALIDAD | UBICACION MUNICIPAL DE LA LOCALIDAD | POBLACION TOTAL EJIDAL | POBLACION DE 5 AÑOS QUE ASISTE A LA ESCUELA | POBLACION DE 5 AÑOS QUE NO ASISTE A LA ESCUELA | POBLACION DE 6 A 14 AÑOS QUE ASISTE A LA ESCUELA | POBLACION DE 6 A 14 AÑOS QUE NO ASISTE A LA ESCUELA | POBLACION DE 5 AÑOS Y MAS QUE HABLA LEN- GUA INDIGENA Y NO HABLA ESPAÑOL | POBLACION DE 5 AÑOS Y MAS QUE HABLA LEN- GUA INDIGENA Y HABLA ESPAÑOL |
|--|---|------------------------------|---|--|--|---|--|---|
| EJIDO DOLORES | | 957 | 8 | 11 | 220 | 23 | - | 2 |
| PALMARILLOS | AMATEPEC | 289 | - | 3 | 63 | 2 | - | 2 |
| PEÑA BLANCA | AMATEPEC | 18 | - | - | 4 | 1 | - | - |
| SALTIRE PALMARILLOS, EL | AMATEPEC | 850 | 8 | 6 | 153 | 20 | - | 153 |
| EJIDO LOS TIMBRES | | 470 | 2 | 4 | 98 | 32 | - | - |
| ENCINOS, LOS | AMATEPEC | 51 | 1 | - | 12 | 3 | - | - |
| TIMBRES, LOS | AMATEPEC | 419 | 1 | 4 | 86 | 29 | - | - |
| EJIDO PINZANEZ MATUZ | | 372 | 1 | 14 | 95 | 24 | - | - |
| CABRIOS MATUS | AMATEPEC | 18 | - | 2 | 5 | - | - | - |
| CEIBAS, LAS | AMATEPEC | 32 | - | 1 | 9 | 2 | - | - |
| PANGO MATUS, EL | AMATEPEC | 140 | - | 8 | 32 | 12 | - | - |
| PINZANES MATUZ, LOS | AMATEPEC | 118 | 1 | 2 | 33 | 8 | - | - |
| POTRERILLOS | AMATEPEC | 20 | - | - | 1 | 7 | - | - |
| TAMARINDO MATUS | AMATEPEC | 23 | - | 1 | 6 | - | - | - |
| EN LOCALIDADES DE 1 Y 2 VIVIENDAS | | 23 | - | 1 | 3 | 2 | - | - |
| EJIDO QUIMCHATENCO | | 83 | 1 | 2 | 21 | 7 | - | - |
| COYOL, EL | AMATEPEC | 33 | 1 | 1 | 4 | 5 | - | - |
| CUADRILLA NUEVA | AMATEPEC | 34 | - | 1 | 12 | - | - | - |
| MAMEY, EL | AMATEPEC | 18 | - | - | 5 | 2 | - | - |
| EJIDO SAN JOSE DEL PALMAR | | 905 | 12 | 15 | 213 | 57 | - | - |
| AVIACION | AMATEPEC | 337 | 5 | 4 | 88 | 13 | - | - |
| BARRANCA DE ESMERALDAS | AMATEPEC | 289 | 6 | 5 | 88 | 18 | - | - |
| BARRANCA DE LOS SAUZ | AMATEPEC | 48 | - | 1 | 11 | 3 | - | - |
| CHAQUETA, LA | AMATEPEC | 120 | - | 3 | 24 | 12 | - | - |
| CONVENTO, EL | AMATEPEC | 47 | - | - | 12 | 5 | - | - |
| PANTALON, EL | AMATEPEC | 50 | - | 2 | 9 | 4 | - | - |
| RANCHO VIEJO | AMATEPEC | 14 | - | - | 3 | 4 | - | - |
| EJIDO SAN LUCAS PUEBLO NUEVO | | 528 | 10 | 11 | 147 | 38 | - | - |
| SAN JUAN | AMATEPEC | 124 | - | 4 | 28 | 11 | - | - |
| SITIO, EL | AMATEPEC | 382 | 10 | 6 | 104 | 25 | - | - |
| TINAJAS, LAS | AMATEPEC | 42 | - | 1 | 11 | 2 | - | - |
| EJIDO SAN MARTIN | | 215 | 1 | 3 | 55 | 6 | - | - |
| SALTIRE DE LOPEZ | AMATEPEC | 215 | 1 | 3 | 55 | 6 | - | - |
| EJIDO SAN MIGUEL | | 1 049 | 12 | 25 | 273 | 52 | - | 1 |
| CERRO VERDE | AMATEPEC | 108 | - | 6 | 28 | 5 | - | - |
| RANCHO, EL | AMATEPEC | 873 | 8 | 15 | 184 | 40 | - | 1 |
| ZAPOTE, EL | AMATEPEC | 288 | 4 | 4 | 81 | 7 | - | - |
| EJIDO SANTIAGO | | 329 | 5 | 3 | 92 | 3 | - | - |
| SANTIAGO | AMATEPEC | 329 | 5 | 3 | 92 | 3 | - | - |
| EJIDO TLAPANCO | | 324 | - | 9 | 85 | 28 | - | - |
| CERRO DEL COYOL | AMATEPEC | 186 | - | 5 | 33 | 15 | - | - |
| PAREDES, LAS | AMATEPEC | 34 | - | 1 | 9 | 2 | - | - |
| PASO DE LA PAROTA | AMATEPEC | 85 | - | 2 | 20 | 8 | - | - |
| TLAPANCO, EL | AMATEPEC | 39 | - | 1 | 3 | 3 | - | - |
| AMECAMECA | | | | | | | | |
| COMUNIDAD AGRARIA SAN PEDRO NEXAPA | | 121 | 4 | 1 | 28 | 8 | - | - |
| SAN JUAN GRANDE | AMECAMECA | 121 | 4 | 1 | 28 | 8 | - | - |
| COMUNIDAD AGRARIA SANTIAGO CUAUTENCO | | 1 089 | 15 | 3 | 271 | 18 | - | 4 |
| SANTIAGO CUAUTENCO | AMECAMECA | 1 018 | 15 | 3 | 271 | 18 | - | - |
| EN LOCALIDADES DE 1 Y 2 VIVIENDAS | | 51 | - | - | - | - | - | 3 |
| EJIDO AMECAMECA | | 111 | 1 | 4 | 20 | 5 | - | - |
| CUILOXOTITLA | AMECAMECA | 31 | 1 | - | 8 | - | - | - |
| RANCHO COAPEXCO | AMECAMECA | 36 | - | - | 9 | 1 | - | - |
| RANCHO TEPEYEHUATL | AMECAMECA | 20 | - | 2 | 4 | 1 | - | - |
| EN LOCALIDADES DE 1 Y 2 VIVIENDAS | | 24 | - | 2 | 1 | 3 | - | - |
| EJIDO SANTIAGO CUAUTENCO | | 238 | 4 | 3 | 58 | 3 | - | - |
| PUEBLO NUEVO | AMECAMECA | 238 | 4 | 3 | 58 | 3 | - | - |
| APAXCO | | | | | | | | |
| EJIDO APAXCO Y SUS BARRIOS | | 22 | - | - | 7 | - | - | - |
| TABLON GRANDE | APAXCO | 22 | - | - | 7 | - | - | - |
| EN LOCALIDADES DE 1 Y 2 VIVIENDAS | | - | - | - | - | - | - | - |
| ATENCO | | | | | | | | |
| EJIDO COLONIA FRANCISCO I. MADERO | | 340 | 9 | 1 | 83 | 6 | - | 3 |
| FRANCISCO I. MADERO | ATENCO | 340 | 9 | 1 | 83 | 6 | - | 3 |
| EJIDO NEXQUIPAYAC | | 555 | 3 | 7 | 138 | 23 | - | 8 |
| CHILELECO, EL | ATENCO | 288 | - | 5 | 60 | 12 | - | 8 |
| EJIDO DE NEXQUIPAYAC | ATENCO | 126 | 1 | - | 32 | 8 | - | - |
| EJIDO DE SAN SALVADOR ATENCO | ATENCO | 98 | 2 | 1 | 32 | 1 | - | 2 |
| SAN MIGUEL ARCANGEL | ATENCO | 45 | - | 1 | 12 | 2 | - | - |
| EJIDO SAN SALVADOR | | 628 | 10 | 9 | 158 | 18 | 2 | 1 |
| PASTORIA, LA | ATENCO | 828 | 10 | 9 | 158 | 18 | 2 | 1 |
| EJIDO SANTA ISABEL IXTAPAN | | 757 | 11 | 5 | 218 | 10 | - | - |
| COLONIA NEZAHUALCOYOTL | ATENCO | 70 | 1 | - | 20 | 1 | - | - |
| HORNOS, LOS | ATENCO | 38 | - | - | 10 | 1 | - | - |
| SAN BARTOLO (NUEVA SANTA ROSA) | ATENCO | 651 | 10 | 5 | 188 | 8 | - | - |
| EJIDO ZAPOTLAN | | 1 903 | 27 | 14 | 501 | 34 | - | 9 |
| PALO GACHO | TEXCOCO | 76 | - | 1 | 22 | 4 | - | - |
| SAN MIGUEL CHICONCUAC | ATENCO | 128 | 2 | - | 28 | - | - | - |
| ZAPOTLAN | ATENCO | 1 701 | 24 | 13 | 451 | 30 | - | 9 |
| ATLACOMULCO | | | | | | | | |
| COMUNIDAD AGRARIA SAN ANTONIO ENCHISI | | 1 885 | 22 | 25 | 487 | 83 | 30 | 933 |
| SAN FRANCISCO CHALCHIHUAPAN | ATLACOMULCO | 1 865 | 22 | 25 | 487 | 83 | 30 | 933 |
| COMUNIDAD AGRARIA SAN BARTOLO LANZADOS | | 1 036 | 13 | 28 | 259 | 38 | - | 221 |
| SAN BARTOLO LANZADOS | ATLACOMULCO | 1 036 | 13 | 28 | 259 | 38 | - | 221 |
| EJIDO ATLACOMULCO (SECC CUENDO) | | 963 | 23 | 4 | 227 | 26 | - | 13 |
| CANTARILLA | ATLACOMULCO | 26 | - | - | 7 | 3 | - | 2 |
| CUENDO | ATLACOMULCO | 568 | 15 | 2 | 147 | 14 | - | 8 |
| MANTO, EL | ATLACOMULCO | 58 | - | 1 | 8 | - | - | - |
| PALMA, LA | ATLACOMULCO | 311 | 7 | 1 | 85 | 9 | - | 3 |
| EJIDO CERRITO COLORADO | | 375 | 7 | 3 | 89 | 17 | - | 44 |
| CERRITO COLORADO | ATLACOMULCO | 375 | 7 | 3 | 89 | 17 | - | 44 |
| EJIDO EL MANTO | | 430 | 15 | 5 | 123 | 9 | 1 | 189 |
| EJIDO MANTO DEL RIO ARRIBA | ATLACOMULCO | 430 | 15 | 5 | 123 | 9 | 1 | 189 |

Población total por ejido y localidad según principales características

**CUADRO No. 1
PARTE B
continuación**

| MUNICIPIO EJIDO LOCALIDAD | UBICACION MUNICIPAL DE LA LOCALIDAD | POBLACION TOTAL EJIDAL | POBLACION DE 5 AÑOS QUE ASISTE A LA ESCUELA | POBLACION DE 5 AÑOS QUE NO ASISTE A LA ESCUELA | POBLACION DE 6 A 14 AÑOS QUE ASISTE A LA ESCUELA | POBLACION DE 6 A 14 AÑOS QUE NO ASISTE A LA ESCUELA | POBLACION DE 5 AÑOS Y MAS QUE HABLA LEN- GUA INDIGENA Y NO HABLA ESPAÑOL | POBLACION DE 5 AÑOS Y MAS QUE HABLA LEN- GUA INDIGENA Y HABLA ESPAÑOL |
|-------------------------------------|---|------------------------------|---|--|--|---|--|---|
| EJIDO EL SALTO | | 332 | 5 | 10 | 82 | 8 | - | 5 |
| SALTO, EL | ATLACOMULCO | 332 | 5 | 10 | 82 | 8 | - | 5 |
| EJIDO MANTO DEL RIO | | 805 | 17 | 10 | 249 | 26 | 3 | 238 |
| MANTO DEL RIO | ATLACOMULCO | 805 | 17 | 10 | 249 | 26 | 3 | 238 |
| EJIDO RINCON DE LA CANDELARIA | | 1 101 | 20 | 13 | 258 | 48 | - | 134 |
| EJIDO DE LA CANDELARIA | ATLACOMULCO | 1 101 | 20 | 13 | 258 | 48 | - | 134 |
| RINCON DE LA CANDELARIA, EL | ATLACOMULCO | 1 101 | 20 | 13 | 258 | 48 | - | 134 |
| EJIDO SAN FELIPE PUEBLO NUEVO | | 1 512 | 13 | 41 | 344 | 161 | 173 | 1 036 |
| PUEBLO NUEVO | ATLACOMULCO | 1 512 | 13 | 41 | 344 | 161 | 173 | 1 036 |
| EJIDO SAN IGNACIO DE LOYOLA | | 1 274 | 15 | 21 | 321 | 53 | - | 26 |
| JOYA, LA (DOLORES LA JOYA) | ATLACOMULCO | 1 274 | 15 | 21 | 321 | 53 | - | 26 |
| SAN BARTOLO DEL ARENAL | ATLACOMULCO | 478 | 10 | 5 | 134 | 13 | - | 10 |
| SAN IGNACIO DE LOYOLA | ATLACOMULCO | 429 | 2 | 8 | 106 | 20 | - | 5 |
| EJIDO SAN JOSE TOXHI | | 1 006 | 13 | 6 | 215 | 38 | - | 31 |
| SAN JOSE TOXI | ATLACOMULCO | 1 006 | 13 | 6 | 215 | 38 | - | 31 |
| EJIDO SAN JUAN DE LOS JARROS | | 4 488 | 50 | 109 | 1 009 | 275 | 9 | 1 123 |
| BOBASHI DE GUADALUPE | ATLACOMULCO | 953 | 9 | 20 | 174 | 81 | 2 | 304 |
| CHOSTO DE LOS JARROS | ATLACOMULCO | 957 | 8 | 22 | 217 | 58 | - | 258 |
| EJIDO DE SAN PEDRO DE LOS METATES | ATLACOMULCO | 27 | - | 1 | 8 | 3 | - | 1 |
| MESA DEL CHOSTO LA | ATLACOMULCO | 1 163 | 18 | 32 | 285 | 79 | 2 | 242 |
| SAN JUAN DE LOS JARROS | ATLACOMULCO | 1 478 | 15 | 34 | 347 | 54 | 5 | 318 |
| EJIDO SAN LORENZO TLACOTEPEC | | 83 | - | 5 | 13 | 11 | - | 20 |
| MANZANAS, LAS | ATLACOMULCO | 83 | - | 5 | 13 | 11 | - | 20 |
| EJIDO SAN LUIS BORO | | 164 | 2 | 2 | 29 | 8 | - | 4 |
| ANIMAS, LAS | ATLACOMULCO | 20 | 1 | - | 1 | 4 | - | - |
| TARRIAS, LAS | ATLACOMULCO | 144 | 1 | 2 | 28 | 4 | - | 4 |
| EJIDO SANTA CRUZ BOMBATEVI | | 1 137 | 26 | 21 | 248 | 59 | - | 24 |
| EJIDO DE SANTA CRUZ BOMBATEVI | ATLACOMULCO | 1 137 | 26 | 21 | 248 | 59 | - | 24 |
| EJIDO SANTO DOMINGO SHOMEJE | | 627 | 15 | 2 | 131 | 30 | - | 4 |
| SANTO DOMINGO SHOMEJE | ATLACOMULCO | 627 | 15 | 2 | 131 | 30 | - | 4 |
| ATLAUTLA | | | | | | | | |
| EJIDO SAN JUAN TEHUXTITLAN | | 360 | 7 | 1 | 78 | 4 | - | 6 |
| DELICIAS, LAS | ATLAUTLA | 360 | 7 | 1 | 78 | 4 | - | 6 |
| EN LOCALIDADES DE 1 Y 2 VIVIENDAS | | - | - | - | - | - | - | - |
| EJIDO SAN MIGUEL ATLAUTLA | | 777 | 14 | 7 | 177 | 12 | - | 3 |
| POPO PARK | ATLAUTLA | 777 | 14 | 7 | 177 | 12 | - | 3 |
| AXAPUSCO | | | | | | | | |
| EJIDO AXAPUSCO | | 22 | - | - | 6 | 1 | - | - |
| CRUCERO SANTO DOMINGO | AXAPUSCO | 22 | - | - | 6 | 1 | - | - |
| EJIDO FRANCISCO I MADERO | | 454 | 14 | 2 | 88 | 18 | - | 11 |
| SAN ANTONIO OMETUSCO | AXAPUSCO | 454 | 14 | 2 | 88 | 18 | - | 11 |
| EJIDO SAN MIGUEL OMETUSCO | | 263 | 8 | - | 71 | 10 | - | - |
| SAN MIGUEL OMETUSCO | AXAPUSCO | 263 | 8 | - | 71 | 10 | - | - |
| EJIDO SAN NICOLAS TETEPANTLA | | 239 | 5 | 2 | 59 | 8 | - | 2 |
| TETEPANTLA (SAN NICOLAS TETEPANTLA) | AXAPUSCO | 239 | 5 | 2 | 59 | 8 | - | 2 |
| EJIDO SAN PABLO XUCHITL | | 340 | 5 | 4 | 91 | 9 | - | - |
| SAN PABLO XUCHI (SAN PABLO XUCHITL) | AXAPUSCO | 340 | 5 | 4 | 91 | 9 | - | - |
| EJIDO XALA | | 878 | 11 | 4 | 143 | 12 | - | 9 |
| XALA | AXAPUSCO | 878 | 11 | 4 | 143 | 12 | - | 9 |
| AYAPANGO | | | | | | | | |
| EJIDO SAN CRISTOBAL POXTLA | | 2 | - | - | 1 | - | - | - |
| EN LOCALIDADES DE 1 Y 2 VIVIENDAS | | 2 | - | - | 1 | - | - | - |
| CAPULHUAC | | | | | | | | |
| COMUNIDAD AGRARIA SAN MIGUEL ALMAYA | | 234 | 9 | 2 | 87 | 1 | - | - |
| CRUZ LA | CAPULHUAC | 234 | 9 | 2 | 87 | 1 | - | - |
| EJIDO SAN NICOLAS TLAZALA | | 2 263 | 41 | 13 | 498 | 47 | - | 5 |
| SAN NICOLAS TLAZALA | CAPULHUAC | 2 104 | 39 | 11 | 465 | 41 | - | 3 |
| SAUCES LOS | CAPULHUAC | 159 | 2 | 2 | 31 | 6 | - | 2 |
| COACALCO | | | | | | | | |
| EJIDO SAN FRANCISCO COACALCO | | 34 | - | - | - | - | - | - |
| EN LOCALIDADES DE 1 Y 2 VIVIENDAS | | 34 | - | - | - | - | - | - |
| COATEPEC HARINAS | | | | | | | | |
| EJIDO AGUA AMARGA | | 73 | 1 | 4 | 12 | 5 | - | - |
| HUAYANALCO | COATEPEC HARINAS | 59 | 1 | 4 | 8 | 3 | - | - |
| EN LOCALIDADES DE 1 Y 2 VIVIENDAS | | 14 | - | - | 4 | 2 | - | - |
| EJIDO AGUA BENDITA | | 702 | 6 | 13 | 151 | 43 | - | 1 |
| AGUA BENDITA | COATEPEC HARINAS | 702 | 6 | 13 | 151 | 43 | - | 1 |
| EJIDO CHILTEPEC | | 475 | 8 | 4 | 117 | 36 | - | 2 |
| CONCHITA LA | COATEPEC HARINAS | 135 | 2 | 4 | 24 | 5 | - | 24 |
| PICACHO EL | COATEPEC HARINAS | 370 | 6 | 4 | 93 | 31 | - | 2 |
| EJIDO CHILTEPEC DE HIDALGO | | 1 938 | 20 | 31 | 388 | 130 | - | 4 |
| ALTA DE LAJA AZUL | COATEPEC HARINAS | 1 111 | - | 3 | 14 | 16 | - | - |
| CHILTEPEC (CHILTEPEC DE HIDALGO) | COATEPEC HARINAS | 1 170 | 15 | 18 | 229 | 59 | - | 1 |
| GALERA LA | COATEPEC HARINAS | 228 | 3 | 3 | 60 | 11 | - | 2 |
| LAGUNA LA | COATEPEC HARINAS | 203 | - | 5 | 37 | 20 | - | - |
| MEBAS, LAS | COATEPEC HARINAS | 224 | 2 | 4 | 48 | 24 | - | 1 |
| EJIDO COATEPEC HARINAS | | 3 935 | 72 | 84 | 814 | 258 | - | 4 |
| AGUA AMARGA | COATEPEC HARINAS | 475 | 4 | 12 | 109 | 58 | - | - |
| COCHISQUILA | COATEPEC HARINAS | 833 | 16 | 8 | 150 | 38 | - | 3 |
| FRESNOS LOS | COATEPEC HARINAS | 223 | 7 | 5 | 43 | 23 | - | - |
| POTRERITO EL (EL POTRERO) | COATEPEC HARINAS | 595 | 11 | 7 | 100 | 22 | - | - |
| SAN FERNANDO | COATEPEC HARINAS | 527 | 10 | 5 | 129 | 37 | - | - |
| SEGUNDA DEL MONTE (LA PRESA) | COATEPEC HARINAS | 934 | 21 | 24 | 223 | 58 | - | - |
| TECOCOTILA | COATEPEC HARINAS | 325 | 3 | 5 | 81 | 22 | - | - |
| EJIDO EL TELAR | | 425 | 2 | 14 | 72 | 42 | - | - |
| TELAR EL | COATEPEC HARINAS | 425 | 2 | 14 | 72 | 42 | - | - |
| EJIDO LAS VUELTAS | | 1 459 | 12 | 28 | 283 | 104 | - | 3 |
| MONTE DE LAS VUELTAS | COATEPEC HARINAS | 239 | 1 | 3 | 58 | 9 | - | 1 |
| VUELTAS LAS | COATEPEC HARINAS | 1 220 | 11 | 25 | 227 | 95 | - | 2 |
| EJIDO PALO SECO | | 279 | - | 9 | 62 | 34 | - | - |
| POTRERO REDONDO | COATEPEC HARINAS | 279 | - | 9 | 62 | 34 | - | - |
| EJIDO TECOMATEPEC | | 288 | 13 | - | 72 | 15 | - | - |
| CEDRITO EL (EL CERRITO) | COATEPEC HARINAS | 288 | 13 | - | 72 | 15 | - | - |

INEGI. Estado de México : datos por ejido y comunidad agraria. 1997

Población total por ejido y localidad según principales características

CUADRO No. 1
PARTE B
continuación

| MUNICIPIO EJIDO LOCALIDAD | UBICACION MUNICIPAL DE LA LOCALIDAD | POBLACION TOTAL EJIDAL | POBLACION DE 5 AÑOS QUE ASISTE A LA ESCUELA | POBLACION DE 5 AÑOS QUE NO ASISTE A LA ESCUELA | POBLACION DE 6 A 14 AÑOS QUE ASISTE A LA ESCUELA | POBLACION DE 6 A 14 AÑOS QUE NO ASISTE A LA ESCUELA | POBLACION DE 5 AÑOS Y MAS QUE HABLA LEN- GUA INDIGENA Y NO HABLA ESPAÑOL | POBLACION DE 5 AÑOS Y MAS QUE HABLA LEN- GUA INDIGENA Y HABLA ESPAÑOL |
|---|---|------------------------------|---|--|--|---|--|---|
| COATEPEC | | 898 | 11 | 10 | 194 | 50 | - | 4 |
| COLONIA GUADALUPE HIDALGO | COATEPEC HARINAS | 480 | 6 | 7 | 92 | 37 | - | 4 |
| SAN LUIS (HIDALGO) | COATEPEC HARINAS | 418 | 5 | 3 | 102 | 13 | - | - |
| COCOTITLAN | | | | | | | | |
| EJIDO COCOTITLAN Y. LA | COCOTITLAN | 50 | - | - | 15 | 1 | - | - |
| | | 50 | - | - | 15 | 1 | - | - |
| COYOTEPEC | | | | | | | | |
| EJIDO COYOTEPEC | | 39 | - | 1 | 3 | 4 | - | - |
| COLONIA EJIDAL | COYOTEPEC | 39 | - | 1 | 3 | 4 | - | - |
| CUAUTITLAN | | | | | | | | |
| EJIDO SAN MATEO IXTACALCO | | 1 934 | 32 | 23 | 445 | 29 | - | 12 |
| DOS RIOS 2DA. SECC. | CUAUTITLAN | 418 | 9 | 6 | 92 | 5 | - | 7 |
| LAGUNA LA | CUAUTITLAN | 171 | 2 | 3 | 49 | 3 | - | 1 |
| MACHERO | CUAUTITLAN | 95 | 1 | - | 21 | 3 | - | - |
| NUEVA SANTA MARIA | CUAUTITLAN | 691 | 14 | 7 | 160 | 5 | - | 1 |
| RANCHO GALESI O JESUS MARIA | CUAUTITLAN | 39 | - | - | 10 | 4 | - | 1 |
| SAN ESTEBAN | CUAUTITLAN | 22 | - | - | 1 | - | - | - |
| TEJOCOTE, EL | CUAUTITLAN | 298 | 2 | 3 | 69 | 8 | - | 2 |
| TRINIDAD LA | CUAUTITLAN | 200 | 3 | 4 | 43 | 1 | - | - |
| CHALCO | | | | | | | | |
| EJIDO CHALCO | | 13 | - | 1 | - | 2 | - | - |
| MATIAS LOPEZ JIMENEZ | IXTAPALUCA | 13 | - | 1 | - | 2 | - | - |
| EJIDO LA CANDELARIA TLAPALA | | 40 | - | 1 | 10 | 2 | - | - |
| GRANJA SAN JOSE | CHALCO | 34 | - | 1 | 8 | 2 | - | - |
| EN LOCALIDADES DE 1 Y 2 VIVIENDAS | | 8 | - | - | 2 | - | - | - |
| EJIDO SAN ANDRES METLA | | 36 | - | - | 3 | - | - | - |
| RANCHO EL MORAL (EL MORAL) | CHALCO | 38 | - | - | 3 | - | - | - |
| EJIDO SAN JOSE ZAVALETA (TELOLO) | | 5 | - | - | 2 | - | - | - |
| EN LOCALIDADES DE 1 Y 2 VIVIENDAS | | 5 | - | - | 2 | - | - | - |
| EJIDO SAN LUCAS AMALINALCO | | 2 | - | - | - | - | - | - |
| EN LOCALIDADES DE 1 Y 2 VIVIENDAS | | 2 | - | - | - | - | - | - |
| EJIDO SAN MARCOS HUIXTOCO | | 4 | - | - | - | - | - | - |
| EN LOCALIDADES DE 1 Y 2 VIVIENDAS | | 4 | - | - | - | - | - | - |
| EJIDO SAN MARTIN CUAUTILPAN | | 66 | - | 3 | 20 | 5 | - | - |
| SAN JERONIMO | CHALCO | 60 | - | 3 | 17 | 5 | - | - |
| EN LOCALIDADES DE 1 Y 2 VIVIENDAS | | 6 | - | - | 3 | - | - | - |
| EJIDO SAN MARTIN XICO | | 1 632 | 23 | 42 | 376 | 42 | - | 43 |
| SAN MARTIN XICO | CHALCO | 1 632 | 23 | 42 | 376 | 42 | - | 43 |
| CHAPA DE MOTA | | | | | | | | |
| COMUNIDAD AGRARIA CHAPA DE MOTA | | 82 | - | - | 13 | 1 | - | - |
| LIMONES, LOS | CHAPA DE MOTA | 82 | - | - | 13 | 1 | - | - |
| COMUNIDAD AGRARIA DONGU | | 2 304 | 42 | 39 | 599 | 104 | 21 | 728 |
| DONGU | CHAPA DE MOTA | 2 304 | 42 | 39 | 599 | 104 | 21 | 728 |
| COMUNIDAD AGRARIA SAN FRANCISCO DE LAS TABLAS | | 910 | 14 | 19 | 211 | 47 | - | 8 |
| ANIMAS LAS | CHAPA DE MOTA | 149 | 2 | 1 | 36 | 7 | - | 1 |
| SAN FRANCISCO DE LAS TLABLAS | CHAPA DE MOTA | 781 | 12 | 18 | 175 | 40 | - | 7 |
| EJIDO BARAJAS | | 353 | 4 | 8 | 83 | 23 | - | - |
| EJIDO DE BARAJAS | CHAPA DE MOTA | 353 | 4 | 8 | 83 | 23 | - | - |
| EJIDO CADENQUI | | 452 | 4 | 14 | 98 | 38 | - | 2 |
| CADENQUI | CHAPA DE MOTA | 452 | 4 | 14 | 98 | 38 | - | 2 |
| EJIDO CHAPA DE MOTA | | 540 | 9 | 5 | 120 | 27 | - | 2 |
| ESPERANZA, LA | CHAPA DE MOTA | 540 | 9 | 5 | 120 | 27 | - | 2 |
| EN LOCALIDADES DE 1 Y 2 VIVIENDAS | | - | - | - | - | - | - | - |
| EJIDO DONGU | | 214 | 5 | 2 | 53 | 15 | - | 30 |
| CUNTE, EL | CHAPA DE MOTA | 214 | 5 | 2 | 53 | 15 | - | 30 |
| EJIDO LA PALMA | | 134 | 2 | 1 | 28 | 7 | - | - |
| CONCEPCION LA | CHAPA DE MOTA | 134 | 2 | 1 | 28 | 7 | - | - |
| EJIDO SAN FELIPE COAMANGO | | 939 | 9 | 22 | 218 | 76 | 3 | 333 |
| EJIDO DE SAN FELIPE COAMANGO | CHAPA DE MOTA | 766 | 7 | 22 | 199 | 70 | 3 | 333 |
| VENTEY | CHAPA DE MOTA | 173 | 2 | - | 19 | 6 | - | - |
| EJIDO SAN FRANCISCO DE LAS TABLAS | | 64 | - | 2 | 10 | 3 | - | 1 |
| SALTO, EL | CHAPA DE MOTA | 64 | - | 2 | 10 | 3 | - | 1 |
| EJIDO SANTA ANA MACAVACA | | 257 | 2 | 3 | 48 | 11 | - | 7 |
| MACAVACA | CHAPA DE MOTA | 257 | 2 | 3 | 48 | 11 | - | 7 |
| CHIAUTLA | | | | | | | | |
| EJIDO SANTIAGO CHIMALPA | | 2 390 | 50 | 12 | 506 | 58 | - | 16 |
| SANTIAGO CHIMALPA (CHIMALPA) | CHIAUTLA | 2 390 | 50 | 12 | 506 | 58 | - | 16 |
| CHICONCUAC | | | | | | | | |
| EJIDO SANTA MARIA CHICONCUAC | | 389 | 13 | 3 | 103 | 5 | - | 5 |
| EJIDO SANTA MARIA CHICONCUAC | CHICONCUAC | 389 | 13 | 3 | 103 | 5 | - | 5 |
| CHIMALHUACAN | | | | | | | | |
| EJIDO SANTA MARIA CHIMALHUACAN | | 325 | 3 | 2 | 87 | 14 | - | 4 |
| EJIDO DE CHIMALHUACAN | CHIMALHUACAN | 304 | 3 | 2 | 84 | 8 | - | 4 |
| PISTA AEREA | CHIMALHUACAN | 21 | - | - | 3 | 6 | - | - |
| DONATO GUERRA | | | | | | | | |
| COMUNIDAD AGRARIA CABECERA DE INDIGENAS | | 804 | 7 | 7 | 172 | 31 | - | 7 |
| DONATO GUERRA (LA MALCACATEPEC) | DONATO GUERRA | 804 | 7 | 7 | 172 | 31 | - | 7 |
| COMUNIDAD AGRARIA SAN JUAN XCONUSCO | | 3 115 | 25 | 78 | 609 | 304 | - | 21 |
| BARRIO DE ARRIBA DE SAN J X | DONATO GUERRA | 758 | 6 | 19 | 137 | 64 | - | 6 |
| CHIRIMOYD EL | VALLE DE ALLENDE | 146 | 2 | 1 | 35 | 15 | - | 2 |
| SAN JUAN XCONUSCO | DONATO GUERRA | 2 211 | 17 | 58 | 437 | 225 | - | 13 |
| COMUNIDAD AGRARIA SAN MARTIN OBISPO | | 1 421 | 8 | 45 | 298 | 103 | - | 140 |
| SAN MARTIN OBISPO | DONATO GUERRA | 1 421 | 8 | 45 | 298 | 103 | - | 140 |
| EJIDO EL CAPULIN | | 864 | 5 | 12 | 155 | 47 | - | - |
| CAPULIN EL | DONATO GUERRA | 223 | 2 | 3 | 55 | 17 | - | - |
| FUNDICION LA | DONATO GUERRA | 103 | 1 | 4 | 22 | 6 | - | - |
| LLANO REDONDO DE ZARAGOZA | DONATO GUERRA | 136 | 2 | 2 | 28 | 7 | - | - |
| MACHEROS | DONATO GUERRA | 184 | - | 3 | 48 | 15 | - | - |
| EN LOCAL DADES DE 1 Y 2 VIVIENDAS | | 18 | - | - | 2 | - | - | - |
| EJIDO SAN AGUSTIN DE LAS PALOMAS | | 2 495 | 14 | 76 | 452 | 298 | - | 7 |
| SAN AGUSTIN DE LAS PALMAS | DONATO GUERRA | 2 495 | 14 | 76 | 452 | 298 | - | 7 |

Población total por ejido y localidad según principales características

CUADRO No. 1
PARTE B
continuación

| MUNICIPIO EJIDO LOCALIDAD | UBICACION MUNICIPAL DE LA LOCALIDAD | POBLACION TOTAL EJIDAL | POBLACION DE 5 AÑOS QUE ASISTE A LA ESCUELA | POBLACION DE 5 AÑOS QUE NO ASISTE A LA ESCUELA | POBLACION DE 6 A 14 AÑOS QUE ASISTE A LA ESCUELA | POBLACION DE 6 A 14 AÑOS QUE NO ASISTE A LA ESCUELA | POBLACION DE 5 AÑOS Y MAS QUE HABLA LEN- GUA INDIGENA Y NO HABLA ESPAÑOL | POBLACION DE 5 AÑOS Y MAS QUE HABLA LEN- GUA INDIGENA Y HABLA ESPAÑOL |
|---------------------------------------|---|------------------------------|---|--|--|---|--|---|
| EJIDO SAN FRANCISCO MIHUALTEPEC | | 327 | 8 | 2 | 64 | 16 | - | 27 |
| ARCO, EL | VALLE DE BRAVO | 327 | 8 | 2 | 64 | 16 | - | 27 |
| EJIDO SAN LUCAS TEXCALTILIAN | | 917 | 12 | 15 | 172 | 74 | - | 10 |
| SAN LUCAS TEXCALTILIAN | DONATO GUERRA | 917 | 12 | 15 | 172 | 74 | - | 10 |
| EJIDO SAN MIGUEL XOLTEPEC | | 657 | 7 | 9 | 107 | 64 | - | 371 |
| SAN MIGUEL XOLTEPEC | DONATO GUERRA | 657 | 7 | 9 | 107 | 64 | - | 371 |
| ECATEPEC | | | | | | | | |
| EJIDO GUADALUPE VICTORIA | | 562 | 9 | 7 | 133 | 15 | - | 5 |
| GRANJAS ECATEPEC | COACALCO | 562 | 9 | 7 | 133 | 15 | - | 5 |
| EN LOCALIDADES DE 1 Y 2 VIVIENDAS | | - | - | - | - | - | - | - |
| ECATZINGO | | | | | | | | |
| COMUNIDAD AGRARIA SAN PEDRO ECATZINGO | | 911 | 16 | 4 | 209 | 38 | - | 4 |
| TLAGATOMPA (SAN JUAN TLAGATOMPA) | ECATZINGO | 798 | 16 | 4 | 205 | 38 | - | 4 |
| EN LOCALIDADES DE 1 Y 2 VIVIENDAS | | 13 | - | - | 3 | - | - | - |
| HUEHUETOCA | | | | | | | | |
| EJIDO HUEHUETOCA | | 3 170 | 69 | 31 | 738 | 74 | - | 15 |
| ARCOS DEL SITIO | TEPOTZOTLAN | 37 | - | 1 | 5 | 1 | - | 2 |
| SAN ILDEFONSO | HUEHUETOCA | 14 | - | - | 2 | - | - | - |
| SAN PEDRO XALPA | HUEHUETOCA | 1 421 | 29 | 21 | 319 | 38 | - | 8 |
| SANTA MARIA | HUEHUETOCA | 1 698 | 40 | 9 | 412 | 35 | - | 5 |
| EN LOCALIDADES DE 1 Y 2 VIVIENDAS | | - | - | - | - | - | - | - |
| HUEYPOXTLA | | | | | | | | |
| EJIDO CASA BLANCA | | 299 | 8 | 2 | 64 | 9 | - | - |
| CASA BLANCA | HUEYPOXTLA | 299 | 8 | 2 | 64 | 9 | - | - |
| EJIDO EL CARMEN | | 638 | 9 | 7 | 159 | 14 | - | 4 |
| CARMEN, EL | HUEYPOXTLA | 638 | 9 | 7 | 159 | 14 | - | 4 |
| EJIDO LA GLORIA | | 632 | 18 | 3 | 148 | 21 | - | 3 |
| GLORIA, LA (SAN PEDRO LA GLORIA) | HUEYPOXTLA | 632 | 18 | 3 | 148 | 21 | - | 3 |
| EJIDO SAN JUAN TIANGUISTONGO | | 1 663 | 17 | 30 | 388 | 52 | - | 1 |
| TIANGUISTONGO | HUEYPOXTLA | 1 663 | 17 | 30 | 388 | 52 | - | 1 |
| EJIDO SAN MIGUEL TEPETATES Y NOPALA | | 1 760 | 42 | 20 | 375 | 41 | - | 2 |
| NOPALA (GUADALUPE NOPALA) | HUEYPOXTLA | 1 760 | 42 | 20 | 375 | 41 | - | 2 |
| EJIDO SANTA MARIA AJOLOAPAN | | 24 | - | 1 | 6 | 2 | - | - |
| SAN MIGUEL TEPETATES | HUEYPOXTLA | 24 | - | 1 | 6 | 2 | - | - |
| EJIDO TEZONTLALPAN | | 1 085 | 5 | 23 | 220 | 42 | - | 1 |
| TEZONTLALPA DE ZAPATA (TEZONTLALPAN) | HUEYPOXTLA | 1 085 | 5 | 23 | 220 | 42 | - | 1 |
| HUIXQUILUCAN | | | | | | | | |
| COMUNIDAD AGRARIA SANTA CRUZ AYOTUXCO | | 516 | 3 | 10 | 108 | 14 | - | 15 |
| GLORIETA, LA | HUIXQUILUCAN | 516 | 3 | 10 | 108 | 14 | - | 15 |
| EJIDO HUIXQUILUCAN | | 4 966 | 97 | 48 | 1 058 | 104 | - | 167 |
| AGUA BENDITA | HUIXQUILUCAN | 223 | 5 | - | 47 | 2 | - | 2 |
| AGUA BLANCA | HUIXQUILUCAN | 674 | 17 | 2 | 159 | 9 | - | 7 |
| BARRIO DE CAÑALES | HUIXQUILUCAN | 1 069 | 22 | 15 | 239 | 23 | - | 142 |
| CAÑADA, LA | HUIXQUILUCAN | 342 | 5 | 2 | 74 | 7 | - | 1 |
| CIMA, LA | HUIXQUILUCAN | 103 | 2 | - | 29 | - | - | - |
| GENERAL IGNACIO ALLENDE | HUIXQUILUCAN | 1 664 | 35 | 9 | 335 | 19 | - | 11 |
| LLANO GRANDE | HUIXQUILUCAN | 497 | 1 | 15 | 96 | 27 | - | 3 |
| PIEDRA GRANDE | HUIXQUILUCAN | 392 | 10 | 5 | 77 | 17 | - | 1 |
| EN LOCALIDADES DE 1 Y 2 VIVIENDAS | | 2 | - | - | - | - | - | - |
| EJIDO LA MAGDALENA CHICHICASPA | | 5 310 | 113 | 42 | 1 244 | 70 | 1 | 143 |
| BARRIO DE SAN RAMON | HUIXQUILUCAN | 744 | 22 | 12 | 182 | 4 | - | 17 |
| CERRITO, EL | HUIXQUILUCAN | 888 | 22 | 5 | 206 | 14 | - | 46 |
| HUILOTEAPAN (SAN JOSE) | HUIXQUILUCAN | 485 | 11 | 2 | 89 | 3 | - | 11 |
| OBRAJE, EL | HUIXQUILUCAN | 136 | 2 | - | 16 | 4 | - | 1 |
| PARAJE EL MIRADOR | HUIXQUILUCAN | 1 300 | 20 | 12 | 335 | 18 | - | 24 |
| PARAJE LA PERA | HUIXQUILUCAN | 541 | 15 | 3 | 145 | 2 | - | 7 |
| SAN JACINTO | HUIXQUILUCAN | 1 298 | 21 | 8 | 271 | 25 | 1 | 37 |
| EJIDO SAN BARTOLOME COATEPEC | | 2 453 | 35 | 26 | 599 | 65 | - | 62 |
| COLONIA LA UNIDAD | HUIXQUILUCAN | 399 | 6 | 3 | 106 | 10 | - | 3 |
| EJIDO SAN BARTOLOME COATEPEC | HUIXQUILUCAN | 844 | 15 | 11 | 189 | 30 | - | 14 |
| NOPALERA, LA | HUIXQUILUCAN | 28 | - | - | 3 | 1 | - | 1 |
| PARAJE TRESJO | HUIXQUILUCAN | 600 | 9 | 6 | 147 | 7 | - | 24 |
| PEDREGAL, EL | HUIXQUILUCAN | 582 | 5 | 6 | 154 | 17 | - | 14 |
| EJIDO SAN CRISTOBAL TEXCALHUACAN | | 288 | 2 | 2 | 64 | 8 | - | 4 |
| ARENAL | HUIXQUILUCAN | 288 | 2 | 2 | 64 | 8 | - | 4 |
| EN LOCALIDADES DE 1 Y 2 VIVIENDAS | | - | - | - | - | - | - | - |
| ISIDRO FABELA | | | | | | | | |
| COMUNIDAD AGRARIA SANTIAGO TLAZALA | | 187 | 1 | 4 | 53 | 7 | - | - |
| CANOITAS, LAS | ISIDRO FABELA | 24 | - | 1 | 10 | 1 | - | - |
| ENDEGUIDO | ISIDRO FABELA | 46 | 1 | 1 | 11 | 1 | - | - |
| PALOMAS, LAS | ISIDRO FABELA | 108 | - | 2 | 29 | 5 | - | - |
| EN LOCALIDADES DE 1 Y 2 VIVIENDAS | | 9 | - | - | 3 | - | - | - |
| EJIDO BENITO JUAREZ | | 168 | 2 | 3 | 31 | 10 | - | - |
| JARROS, LOS | ISIDRO FABELA | 168 | 2 | 3 | 31 | 10 | - | - |
| EJIDO SAN JUAN TEXCALHUACAN | | 35 | - | - | 6 | - | - | 3 |
| LAVADEROS, LOS | ISIDRO FABELA | 35 | - | - | 6 | - | - | 3 |
| EJIDO SANTIAGO TLAZALA | | 1 307 | 19 | 11 | 314 | 25 | - | 4 |
| AMPLIACION DEL EJIDO TLAZALA | ISIDRO FABELA | 170 | 3 | 3 | 53 | 4 | - | 4 |
| EJIDO LA PALMA | ISIDRO FABELA | 674 | 10 | 6 | 156 | 13 | - | 2 |
| EJIDO MIRAFLORES | ISIDRO FABELA | 362 | 4 | 7 | 64 | 5 | - | 64 |
| TLAZALA (SANTIAGO TLAZALA) | ISIDRO FABELA | 101 | 2 | - | 21 | 3 | - | 1 |
| IXTAPALUCA | | | | | | | | |
| COMUNIDAD AGRARIA COATEPEC | | 121 | - | 1 | 31 | 9 | - | - |
| PUEBLO NUEVO | IXTAPALUCA | 121 | - | 1 | 31 | 9 | - | - |
| EN LOCALIDADES DE 1 Y 2 VIVIENDAS | | - | - | - | - | - | - | - |
| EJIDO IXTAPALUCA | | 1 737 | 30 | 19 | 270 | 69 | - | 4 |
| CAPULIN, EL | IXTAPALUCA | 218 | 6 | 3 | 54 | 1 | - | - |
| JARAL, EL | IXTAPALUCA | 19 | - | 1 | 3 | - | - | - |
| LINDEROS DE IXTAPALUCA | IXTAPALUCA | 44 | - | 2 | 17 | - | - | - |
| PASO DEL TABLON | IXTAPALUCA | 71 | - | 2 | 10 | 3 | - | - |
| VENADO, EL | IXTAPALUCA | 54 | 2 | - | 4 | 1 | - | - |
| ZOQUIAPAN | IXTAPALUCA | 1 331 | 21 | 11 | 182 | 64 | - | 4 |

Población total por ejido y localidad según principales características

**CUADRO No. 1
PARTE B
continuación**

| MUNICIPIO EJIDO LOCALIDAD | UBICACION MUNICIPAL DE LA LOCALIDAD | POBLACION TOTAL EJIDAL | POBLACION DE 5 AÑOS QUE ASISTE A LA ESCUELA | POBLACION DE 5 AÑOS QUE NO ASISTE A LA ESCUELA | POBLACION DE 6 A 14 AÑOS QUE ASISTE A LA ESCUELA | POBLACION DE 6 A 14 AÑOS QUE NO ASISTE A LA ESCUELA | POBLACION DE 5 AÑOS Y MAS QUE HABLA LEN- GUA INDIGENA Y NO HABLA ESPAÑOL | POBLACION DE 5 AÑOS Y MAS QUE HABLA LEN- GUA INDIGENA Y HABLA ESPAÑOL |
|--|---|------------------------------|---|--|--|---|--|---|
| EJIDO LA MAGDALENA ATLICAPAC | | 66 | - | 3 | 10 | 10 | - | 1 |
| SAN FRANCISCO | IXTAPALUCA | 66 | - | 3 | 10 | 10 | - | 1 |
| EJIDO RIO FRIO | | 13 | - | - | 2 | 1 | - | - |
| EN LOCALIDADES DE 1 Y 2 VIVIENDAS | | 13 | - | - | 2 | 1 | - | - |
| EJIDO SAN FRANCISCO ACUAUTLA | | 2 | - | - | - | - | - | - |
| EN LOCALIDADES DE 1 Y 2 VIVIENDAS | | 2 | - | - | - | - | - | - |
| EJIDO SANTA BARBARA | | 11 | - | - | 2 | 1 | - | 1 |
| EN LOCALIDADES DE 1 Y 2 VIVIENDAS | | 11 | - | - | 2 | 1 | - | 1 |
| EJIDO ZOQUIAPAN | | 1 914 | 29 | 26 | 436 | 66 | - | 12 |
| GENERAL MANUEL AVILA CAMACHO | IXTAPALUCA | 1 626 | 26 | 27 | 421 | 65 | - | 11 |
| NINAS | IXTAPALUCA | 46 | 1 | - | 7 | - | - | 1 |
| SAN ISIDRO | IXTAPALUCA | 33 | - | - | 10 | - | - | - |
| EN LOCALIDADES DE 1 Y 2 VIVIENDAS | | 7 | - | - | - | - | - | - |
| IXTAPAN DE LA SAL | | | | | | | | |
| EJIDO IXTAPAN DE LA SAL | | 649 | 15 | 8 | 175 | 21 | - | - |
| SAN ALEJO | IXTAPAN DE LA SAL | 649 | 15 | 8 | 175 | 21 | - | - |
| IXTAPAN DEL ORO | | | | | | | | |
| COMUNIDAD AGRARIA MIAHUATLAN DE HIDALGO | | 1 310 | 16 | 30 | 246 | 111 | 1 | 110 |
| EJIDO EL | IXTAPAN DEL ORO | 436 | 4 | 9 | 92 | 36 | 1 | 42 |
| MIAHUATLAN DE HIDALGO | IXTAPAN DEL ORO | 779 | 11 | 20 | 144 | 84 | - | 66 |
| SABANILLA | IXTAPAN DEL ORO | 30 | - | - | 1 | 6 | - | - |
| SAN TELMO | IXTAPAN DEL ORO | 65 | 1 | 1 | 9 | 3 | - | - |
| COMUNIDAD AGRARIA SAN MIGUEL IXTAPAN | | 712 | 12 | 13 | 168 | 53 | - | - |
| CASAS LARGAS | IXTAPAN DEL ORO | 24 | - | - | 3 | 1 | - | - |
| TUTUAPAN | IXTAPAN DEL ORO | 673 | 12 | 11 | 164 | 51 | - | - |
| EN LOCALIDADES DE 1 Y 2 VIVIENDAS | | 15 | - | 2 | 1 | - | - | - |
| EJIDO LA CALERA | | 2 640 | 42 | 16 | 558 | 66 | - | 3 |
| CIENEGUILLAS | SANTO TOMAS | 19 | - | - | 4 | - | - | - |
| IXTAPAN DEL ORO | IXTAPAN DEL ORO | 1 273 | 13 | 4 | 213 | 19 | - | 3 |
| RINCON GRANDE | SANTO TOMAS | 527 | 9 | 5 | 116 | 27 | - | - |
| RINCON VIVERO | SANTO TOMAS | 471 | 10 | 4 | 115 | 17 | - | - |
| SAN PEDRO IXTAPANONGO | SANTO TOMAS | 350 | 10 | 3 | 109 | 3 | - | - |
| EJIDO MILLILLAS | | 322 | 5 | 10 | 86 | 22 | - | - |
| CALERA LA (LOS GALLOS) | IXTAPAN DEL ORO | 322 | 5 | 10 | 86 | 22 | - | - |
| EJIDO SAN MARTIN OCOXITEPEC | | 451 | 5 | 9 | 113 | 23 | - | 5 |
| SAN MARTIN OCOXOCHITEPEC | IXTAPAN DEL ORO | 451 | 5 | 9 | 113 | 23 | - | 5 |
| EJIDO SAN MIGUEL IXTAPAN | | 272 | 5 | - | 74 | 8 | - | - |
| CHILAR EL | IXTAPAN DEL ORO | 272 | 5 | - | 74 | 6 | - | - |
| EJIDO SAN PEDRO EL CHICO | | 757 | 10 | 13 | 160 | 63 | - | 1 |
| MILLILLAS | IXTAPAN DEL ORO | 330 | 5 | 7 | 79 | 36 | - | - |
| PUERTA LA | IXTAPAN DEL ORO | 112 | 3 | - | 26 | 3 | - | - |
| RINCON DEL CARMEN | SANTO TOMAS | 219 | 1 | 3 | 56 | 12 | - | - |
| SAN PEDRO EL GRANDE | SANTO TOMAS | 96 | 1 | 3 | 19 | 12 | - | - |
| IXTLAHUACA | | | | | | | | |
| EJIDO CONCEPCION ATOTONILCO DE LOS BAÑOS | | 1 427 | 10 | 43 | 363 | 61 | 4 | 699 |
| E DE LA CONCEPCION DE LOS BAÑOS 1 | IXTLAHUACA | 795 | 4 | 27 | 199 | 52 | 1 | 366 |
| E DE LA CONCEPCION DE LOS BAÑOS 2 | IXTLAHUACA | 602 | 5 | 15 | 160 | 26 | 3 | 303 |
| SAN JOSE DE VILLEJE (VILLEJE) | JOCOTITLAN | 30 | 1 | 1 | 4 | 1 | - | 6 |
| EJIDO EL RINCON | | 662 | 6 | 12 | 149 | 43 | - | 16 |
| RINCON EL | IXTLAHUACA | 662 | 6 | 12 | 149 | 43 | - | 16 |
| EJIDO GUADALUPE CACHI | | 2 270 | 17 | 74 | 469 | 205 | 166 | 1 465 |
| GUADALUPE CACHI | IXTLAHUACA | 2 270 | 17 | 74 | 469 | 205 | 166 | 1 465 |
| EJIDO IXTLAHUACA | | 460 | 2 | 12 | 127 | 12 | - | 44 |
| HUEREJE | IXTLAHUACA | 460 | 2 | 12 | 127 | 12 | - | 44 |
| EJIDO JALPA DE DOLORES | | 518 | 7 | 11 | 126 | 26 | 3 | 146 |
| JALPA DOLORES (JALPA DE DOLORES) | IXTLAHUACA | 518 | 7 | 11 | 126 | 26 | 3 | 146 |
| EJIDO LA CONCEPCION ENYEGE | | 1 761 | 17 | 29 | 466 | 60 | 2 | 460 |
| CONCEPCION ENYEGE | IXTLAHUACA | 1 761 | 17 | 29 | 466 | 60 | 2 | 460 |
| EJIDO LA GUADALUPANA | | 1 197 | 2 | 32 | 202 | 114 | - | 4 |
| GUADALUPANA LA | IXTLAHUACA | 1 197 | 2 | 32 | 202 | 114 | - | 4 |
| EJIDO LA PURISIMA | | 697 | 6 | 13 | 174 | 22 | - | 4 |
| PURISIMA LA | IXTLAHUACA | 697 | 6 | 13 | 174 | 22 | - | 4 |
| EJIDO SAN ANTONIO DE LOS REMEDIOS | | 1 303 | 25 | 16 | 296 | 42 | 5 | 249 |
| SAN ANTONIO DE LOS REMEDIOS | IXTLAHUACA | 804 | 19 | 8 | 175 | 9 | - | 43 |
| SAN FRANCISCO DEL RIO | IXTLAHUACA | 499 | 6 | 6 | 121 | 33 | 5 | 206 |
| EJIDO SAN BARTOLO DEL LLANO | | 411 | 10 | 6 | 129 | 10 | 4 | 114 |
| TROJES LAS | IXTLAHUACA | 411 | 10 | 6 | 129 | 10 | 4 | 114 |
| EJIDO SAN CRISTOBAL DE LOS BAÑOS I | | 355 | 6 | 7 | 87 | 15 | 3 | 230 |
| GUADALUPE DEL RIO | IXTLAHUACA | 355 | 6 | 7 | 87 | 15 | 3 | 230 |
| EJIDO SAN FRANCISCO IXTLAHUACA | | 653 | 14 | 8 | 189 | 30 | - | 5 |
| EJIDO SAN LORENZO TOXICO MANZANA 6 | IXTLAHUACA | 653 | 14 | 8 | 189 | 30 | - | 5 |
| EJIDO SAN IGNACIO DEL PEDREGAL | | 832 | 11 | 11 | 247 | 25 | - | 50 |
| SAN IGNACIO DEL PEDREGAL | IXTLAHUACA | 832 | 11 | 11 | 247 | 25 | - | 50 |
| EJIDO SAN LORENZO TOXICO | | 3 653 | 80 | 73 | 1 036 | 176 | - | 67 |
| E SAN LORENZO TOXICO MANZANA 7 | IXTLAHUACA | 714 | 14 | 16 | 166 | 36 | - | 17 |
| E SAN LORENZO TOXICO MANZANAS 5 Y 6 | IXTLAHUACA | 852 | 15 | 15 | 275 | 36 | - | 16 |
| SAN ANTONIO BONIKI | IXTLAHUACA | 1 702 | 40 | 26 | 456 | 60 | - | 11 |
| SAN FRANCISCO IXTLAHUACA | IXTLAHUACA | 585 | 11 | 16 | 116 | 42 | - | 3 |
| EJIDO SAN MIGUEL ENYEGE | | 793 | 16 | 21 | 209 | 31 | 1 | 109 |
| DOLORES ENYEGE | IXTLAHUACA | 706 | 15 | 17 | 166 | 22 | 1 | 109 |
| SAN MIGUEL EL ALTO | IXTLAHUACA | 87 | 1 | 4 | 21 | 9 | - | - |
| EJIDO SAN PABLO DE LOS REMEDIOS | | 1 429 | 22 | 13 | 349 | 39 | - | 133 |
| SAN JOSE DEL RIO | IXTLAHUACA | 600 | 8 | 3 | 144 | 17 | - | 80 |
| SAN PABLO DE LOS REMEDIOS | IXTLAHUACA | 829 | 14 | 10 | 205 | 22 | - | 53 |
| EJIDO SAN PEDRO DE LOS BAÑOS | | 402 | 5 | 9 | 86 | 23 | 2 | 92 |
| SAN JOAQUIN | JOCOTITLAN | 402 | 5 | 9 | 86 | 23 | 2 | 92 |
| EJIDO SANTA ANA IXTLAHUACA | | 1 569 | 19 | 29 | 356 | 82 | 13 | 642 |
| SAN ISIDRO BOXIPE | IXTLAHUACA | 1 569 | 19 | 29 | 356 | 82 | 13 | 642 |
| EJIDO SANTA ANA LA LADERA | | 2 379 | 26 | 78 | 640 | 144 | 4 | 524 |
| SANTA ANA LA LADERA | IXTLAHUACA | 2 379 | 26 | 78 | 640 | 144 | 4 | 524 |
| EJIDO SANTA MARIA DEL LLANO | | 476 | 5 | 10 | 106 | 24 | - | 46 |
| COLONIA VICENTE GUERRERO | IXTLAHUACA | 202 | - | 9 | 34 | 17 | - | 16 |
| FRANCISCO I MADERO | IXTLAHUACA | 264 | 3 | 1 | 72 | 7 | - | 26 |
| LCMITA | IXTLAHUACA | 12 | 2 | - | - | - | - | 2 |

Población total por ejido y localidad según principales características

CUADRO No. 1
PARTE B
continuación

| MUNICIPIO EJIDO LOCALIDAD | UBICACION MUNICIPAL DE LA LOCALIDAD | POBLACION TOTAL EJIDAL | POBLACION DE 5 AÑOS QUE ASISTE A LA ESCUELA | POBLACION DE 5 AÑOS QUE NO ASISTE A LA ESCUELA | POBLACION DE 6 A 14 AÑOS QUE ASISTE A LA ESCUELA | POBLACION DE 6 A 14 AÑOS QUE NO ASISTE A LA ESCUELA | POBLACION DE 5 AÑOS Y MAS QUE HABLA LEN GUA INDIGENA Y NO HABLA ESPAÑOL | POBLACION DE 5 AÑOS Y MAS QUE HABLA LEN GUA INDIGENA Y HABLA ESPAÑOL |
|---|---|------------------------------|---|--|--|---|---|--|
| EJIDO SANTO DOMINGO DE GUZMAN | | 862 | 10 | 14 | 231 | 34 | 4 | 209 |
| SAN FRANCISCO DE GUZMAN | IXTLAHUACA | 862 | 10 | 14 | 231 | 34 | 4 | 209 |
| JILOTEPEC | | | | | | | | |
| COMUNIDAD AGRARIA DEXCANI ALTO | | 714 | 17 | 6 | 148 | 10 | - | - |
| DEXCANI ALTO | JILOTEPEC | 260 | 9 | 2 | 49 | 4 | - | - |
| HUISACHE, EL | JILOTEPEC | 454 | 8 | 4 | 97 | 6 | - | - |
| EJIDO CANALEJAS | | 1326 | 28 | 12 | 317 | 33 | - | 4 |
| AGUILA, EL | JILOTEPEC | 94 | 2 | 2 | 25 | 1 | - | - |
| CANALEJAS (CANALEJAS MAGUEYAL) | JILOTEPEC | 400 | 10 | 2 | 99 | 6 | - | 3 |
| PAJARITOS | JILOTEPEC | 502 | 13 | 5 | 115 | 6 | - | 1 |
| TEUPAN | JILOTEPEC | 330 | 3 | 3 | 78 | 20 | - | - |
| EJIDO DEXCANI ALTO | | 413 | 9 | 3 | 102 | 19 | - | 1 |
| DANKHO | JILOTEPEC | 413 | 9 | 3 | 102 | 19 | - | 1 |
| EJIDO DOXHICHO | | 1321 | 22 | 11 | 300 | 41 | - | 4 |
| DOXHICHO | JILOTEPEC | 1321 | 22 | 11 | 300 | 41 | - | 4 |
| EJIDO EL DURAZNO | | 595 | 9 | 7 | 148 | 19 | - | 4 |
| DURAZNO DE CUAUHEMOC, EL | JILOTEPEC | 595 | 9 | 7 | 148 | 19 | - | 4 |
| EJIDO EL ROSAL | | 180 | 2 | 3 | 38 | 1 | - | - |
| FRESNO, EL | JILOTEPEC | 180 | 2 | 2 | 38 | 1 | - | - |
| EJIDO JILOTEPEC | | 398 | 2 | 5 | 77 | 21 | - | - |
| EJIDO DE JILOTEPEC | JILOTEPEC | 374 | 2 | 5 | 71 | 21 | - | - |
| GAVILLERO, EL | SOYANIQUILPAN DE JUAREZ | 24 | - | - | 6 | - | - | - |
| EJIDO LAS MANZANAS | | 143 | 3 | 6 | 29 | 16 | - | 1 |
| MANZANAS, LAS | JILOTEPEC | 143 | 3 | 6 | 29 | 16 | - | 1 |
| EJIDO MAJUAY | | 605 | 2 | 18 | 117 | 25 | - | 3 |
| SALTILLITO, EL | JILOTEPEC | 605 | 2 | 18 | 117 | 25 | - | 3 |
| EJIDO SAN LORENZO NENAMICOYAN | | 275 | 11 | 1 | 70 | 7 | - | 11 |
| MAQUEOA, LA | JILOTEPEC | 275 | 11 | 1 | 70 | 7 | - | 11 |
| EJIDO SAN LORENZO OCTEYUCO | | 344 | 3 | 3 | 55 | 7 | - | 1 |
| MAGUEYCITOS | JILOTEPEC | 344 | 3 | 3 | 55 | 7 | - | 1 |
| EJIDO SAN PABLO HUANTEPEC | | 599 | 11 | 8 | 151 | 13 | - | 2 |
| OJO DE AGUA | JILOTEPEC | 599 | 11 | 8 | 151 | 13 | - | 2 |
| EJIDO SANTA MARIA MAGDALENA CALPULALPAN | | 776 | 5 | 15 | 163 | 32 | - | 3 |
| APELOTEADO | JILOTEPEC | 40 | 1 | - | 4 | 4 | - | 1 |
| SAN VICENTE | JILOTEPEC | 736 | 4 | 15 | 159 | 28 | - | 1 |
| EJIDO XHIMOJAY | | 1611 | 13 | 41 | 298 | 74 | 1 | 31 |
| XHIMOJAY | JILOTEPEC | 1611 | 13 | 41 | 298 | 74 | 1 | 31 |
| EJIDO XHXHATLA Y HUERTAS | | 382 | 3 | 5 | 83 | 16 | - | 1 |
| XHITEY, EL | JILOTEPEC | 382 | 3 | 5 | 83 | 16 | - | 1 |
| JILOTZINGO | | | | | | | | |
| EJIDO ESPIRITU SANTO | | 83 | 1 | 1 | 7 | 3 | - | - |
| GALLOS, LOS | JILOTZINGO | 83 | 1 | 1 | 7 | 3 | - | - |
| EJIDO SANTA ANA JILOTZINGO | | 164 | - | 4 | 28 | 9 | - | 1 |
| QUISHIGUADA | JILOTZINGO | 164 | - | 4 | 28 | 9 | - | 1 |
| EJIDO SANTA MARIA MAZATLA | | 84 | 2 | 2 | 32 | 1 | - | - |
| MAZATLA | JILOTZINGO | 84 | 2 | 2 | 32 | 1 | - | - |
| JIQUIPILCO | | | | | | | | |
| EJIDO EMILIANO ZAPATA | | 277 | 2 | 8 | 71 | 18 | - | 10 |
| COLONIA EMILIANO ZAPATA | JIQUIPILCO | 277 | 2 | 8 | 71 | 18 | - | 10 |
| EJIDO LLANO GRANDE | | 226 | 6 | 1 | 58 | 4 | 1 | 14 |
| EJIDO LLANO GRANDE (PLANTA PILOTO) | JIQUIPILCO | 226 | 6 | 1 | 58 | 4 | 1 | 14 |
| EJIDO LOMA DE MALACOTA | | 1891 | 20 | 34 | 426 | 90 | 4 | 575 |
| EJIDO LOMA DE MALACOTA | JIQUIPILCO | 1891 | 20 | 34 | 426 | 90 | 4 | 575 |
| EJIDO MAÑI | | 1124 | 28 | 10 | 289 | 35 | - | 42 |
| EJIDO MAÑI | JIQUIPILCO | 679 | 15 | 9 | 173 | 26 | - | 8 |
| GRANJAS, LAS | JIQUIPILCO | 445 | 13 | 1 | 116 | 9 | - | 34 |
| EJIDO MOSTEJE | | 421 | 9 | 2 | 108 | 19 | - | 30 |
| MOSTEJE (MOSTEJE) | JIQUIPILCO | 421 | 9 | 2 | 108 | 19 | - | 30 |
| EJIDO NIGINI | | 962 | 9 | 14 | 236 | 33 | - | 15 |
| SAN ANTONIO NIGINI | JIQUIPILCO | 962 | 9 | 14 | 236 | 33 | - | 15 |
| EJIDO RANCHERIA AMARILLAS | | 478 | 8 | 3 | 120 | 21 | - | 13 |
| DOLORES AMARILLAS | JIQUIPILCO | 478 | 8 | 3 | 120 | 21 | - | 13 |
| EJIDO SAN BARTOLO OXTOTILAN | | 878 | 13 | 11 | 211 | 50 | 2 | 208 |
| LOMA HERMOSA | JIQUIPILCO | 625 | 9 | 7 | 138 | 37 | 2 | 171 |
| SILA | JIQUIPILCO | 253 | 4 | 4 | 73 | 13 | - | 37 |
| EJIDO SAN FELIPE SANTIAGO | | 1696 | 34 | 26 | 476 | 62 | 12 | 724 |
| COLONIA BENITO JUAREZ | JIQUIPILCO | 534 | 12 | 8 | 144 | 16 | 9 | 304 |
| COLONIA MORELOS | JIQUIPILCO | 411 | 9 | 6 | 128 | 20 | 3 | 265 |
| RANCHO ALEGRE | JIQUIPILCO | 751 | 13 | 12 | 204 | 26 | - | 155 |
| EJIDO SAN JOSE DEL SITIO | | 1085 | 28 | 9 | 278 | 38 | - | 227 |
| LOMA DEL ASTILLERO (LOMA DEL SITIO) | JIQUIPILCO | 687 | 16 | 3 | 187 | 21 | - | 173 |
| LOMA SAN FELIPE SANTIAGO | JIQUIPILCO | 398 | 12 | 6 | 91 | 17 | - | 180 |
| EJIDO SAN JUAN JIQUIPILCO | | 2401 | 38 | 47 | 566 | 109 | - | 75 |
| JARAL, EL (IMANZANA B) | JIQUIPILCO | 517 | 8 | 12 | 111 | 33 | - | 10 |
| MADRONO, EL | JIQUIPILCO | 266 | 2 | 2 | 63 | 7 | - | 19 |
| PASTORA | JIQUIPILCO | 226 | 5 | 2 | 41 | 16 | - | 4 |
| PORTEZUELO | JIQUIPILCO | 746 | 15 | 14 | 189 | 23 | - | 13 |
| SAN ISIDRO | JIQUIPILCO | 237 | 1 | 8 | 53 | 11 | - | 10 |
| SAN MARTIN MORELOS | JIQUIPILCO | 407 | 7 | 9 | 99 | 19 | - | 18 |
| EJIDO SAN MIGUEL YUSTEPEC | | 879 | 10 | 12 | 202 | 35 | - | 6 |
| SAN MIGUEL YUSTEPEC | JIQUIPILCO | 879 | 10 | 12 | 202 | 35 | - | 6 |
| EJIDO SANTA CRUZ TEPEXPAN | | 706 | 6 | 26 | 152 | 80 | 1 | 104 |
| TIERRA BLANCA | JIQUIPILCO | 706 | 6 | 26 | 152 | 80 | 1 | 104 |
| EJIDO SANTA MARIA NATIVITAS | | 714 | 11 | 14 | 141 | 60 | - | 72 |
| EJIDO SANTA MARIA NATIVITAS | JIQUIPILCO | 714 | 11 | 14 | 141 | 60 | - | 72 |
| JOCOTITLAN | | | | | | | | |
| EJIDO CONCEPCION CARO | | 488 | 2 | 3 | 138 | 13 | - | 21 |
| CONCEPCION CARO | JOCOTITLAN | 488 | 2 | 3 | 138 | 13 | - | 21 |
| EJIDO PROVIDENCIA II | | 445 | 8 | 7 | 121 | 13 | - | 6 |
| SAN PASCUAL MEJE | JOCOTITLAN | 445 | 8 | 7 | 121 | 13 | - | 6 |
| EJIDO SAN FRANCISCO CHEJE | | 907 | 21 | 9 | 214 | 19 | - | 19 |
| EJIDO CHEJE | JOCOTITLAN | 905 | 21 | 9 | 214 | 19 | - | 19 |
| EN LOCALIDADES DE 1 Y 2 VIVIENDAS | | 2 | - | - | - | - | - | - |

INEGI. Estado de México : datos por ejido y comunidad agraria. 1997

Población total por ejido y localidad según principales características

CUADRO No. 1
PARTE B
continuación

| MUNICIPIO EJIDO LOCALIDAD | UBICACION MUNICIPAL DE LA LOCALIDAD | POBLACION TOTAL EJIDAL | POBLACION DE 5 AÑOS QUE ASISTE A LA ESCUELA | POBLACION DE 5 AÑOS QUE NO ASISTE A LA ESCUELA | POBLACION DE 6 A 14 AÑOS QUE ASISTE A LA ESCUELA | POBLACION DE 6 A 14 AÑOS QUE NO ASISTE A LA ESCUELA | POBLACION DE 5 AÑOS Y MAS QUE HABLA LEN- GUA INDIGENA Y NO HABLA ESPAÑOL | POBLACION DE 5 AÑOS Y MAS QUE HABLA LEN- GUA INDIGENA Y HABLA ESPAÑOL |
|--|---|------------------------------|---|--|--|---|--|---|
| EJIDO SAN JUAN COAJOMULCO | | 170 | - | 4 | 32 | 12 | - | 47 |
| COLONIA SAN JUAN COAJOMULCO | JOCOTITLAN | 93 | - | 3 | 19 | 11 | - | 38 |
| ESTACION FLOR DE MARIA | SAN FELIPE DEL PROGRESO | 77 | - | 1 | 13 | 1 | - | 9 |
| EN LOCALIDADES DE 1 Y 2 VIVIENDAS | | - | - | - | - | - | - | - |
| EJIDO SAN JUAN Y SAN AGUSTIN | | 1 646 | 26 | 19 | 398 | 47 | - | 35 |
| BARRIO BUENAVISTA | JOCOTITLAN | 202 | - | - | 45 | 5 | - | 9 |
| BARRIO LA ERA | JOCOTITLAN | 203 | 2 | 4 | 54 | 3 | - | 5 |
| BARRIO LA SOLEDAD | JOCOTITLAN | 100 | 3 | - | 18 | 6 | - | 3 |
| MANGA, LA | JOCOTITLAN | 76 | 3 | 1 | 13 | 1 | - | 2 |
| SAN JACINTO | JOCOTITLAN | 118 | 3 | 1 | 26 | 4 | - | 3 |
| TENERIA, LA | JOCOTITLAN | 550 | 12 | 4 | 118 | 14 | - | 6 |
| TIACAQUE | JOCOTITLAN | 399 | 5 | 9 | 116 | 14 | - | 5 |
| EJIDO SANTA MARIA ENDARE | | 565 | 14 | 7 | 137 | 22 | - | 17 |
| BARRIO RUSO | JOCOTITLAN | 340 | 8 | 4 | 80 | 7 | - | 23 |
| OJO DE AGUA | JOCOTITLAN | 225 | 6 | 3 | 57 | 15 | - | 14 |
| EJIDO SANTIAGO CASANDEJE | | 166 | 3 | 1 | 56 | 2 | - | 29 |
| PALMA, LA | ORO, EL | 166 | 3 | 1 | 56 | 2 | - | 29 |
| EJIDO SANTIAGO YECHE | | 5 638 | 79 | 54 | 1 180 | 175 | - | 118 |
| BARRIO ENGASEME | JOCOTITLAN | 667 | 10 | 3 | 148 | 15 | - | 15 |
| BOYECCHA | JOCOTITLAN | 717 | 9 | 9 | 151 | 14 | - | 25 |
| ENDAVATI | JOCOTITLAN | 592 | 9 | 12 | 100 | 9 | - | 4 |
| FUENTE, LA | JOCOTITLAN | 176 | 2 | 2 | 44 | 13 | - | 1 |
| HUEMETLA | JOCOTITLAN | 937 | 17 | 7 | 172 | 21 | - | 32 |
| LINDERO, EL | JOCOTITLAN | 531 | 5 | 4 | 136 | 22 | - | 3 |
| LUZ, LA | JOCOTITLAN | 559 | 6 | 8 | 110 | 15 | - | 25 |
| PROVIDENCIA, LA | JOCOTITLAN | 721 | 13 | 2 | 153 | 24 | - | 1 |
| TECOLOTES, LOS | JOCOTITLAN | 152 | 1 | 3 | 21 | 10 | - | - |
| TULA | JOCOTITLAN | 573 | 7 | 4 | 121 | 17 | - | 6 |
| EN LOCALIDADES DE 1 Y 2 VIVIENDAS | | 11 | - | - | - | - | - | 2 |
| EJIDO SIFFARI | | 276 | 2 | 1 | 71 | 8 | - | 14 |
| SIFFARI | JOCOTITLAN | 276 | 2 | 1 | 71 | 8 | - | 14 |
| JUCHITEPEC | | | | | | | | |
| EJIDO JUCHITEPEC | | 13 | - | 1 | 4 | 1 | - | 1 |
| EN LOCALIDADES DE 1 Y 2 VIVIENDAS | | 13 | - | 1 | 4 | 1 | - | 1 |
| EJIDO SAN MATIAS CUIJINGO | | 10 | - | - | 2 | - | - | - |
| EN LOCALIDADES DE 1 Y 2 VIVIENDAS | | 10 | - | - | 2 | - | - | - |
| LERMA | | | | | | | | |
| COMUNIDAD AGRARIA SAN LORENZO HUITZITZILAPAN | | 7 734 | 149 | 66 | 1 886 | 134 | 6 | 611 |
| COLONIA GUADALUPE VICTORIA | LERMA | 1 350 | 25 | 14 | 350 | 24 | 1 | 230 |
| FLOR DE GALLO | LERMA | 190 | 2 | 4 | 49 | 4 | - | 32 |
| LOPEZ MATEOS | LERMA | 1 187 | 17 | 9 | 301 | 22 | 1 | 175 |
| MESAS LAS (LAS MESAS HUITZITZILAPAN) | LERMA | 398 | 6 | 3 | 76 | 15 | - | - |
| PENAS CUATAS | LERMA | 197 | 3 | 4 | 41 | 7 | - | 3 |
| SAN AGUSTIN HUITZITZILAPAN | LERMA | 1 076 | 21 | 3 | 245 | 16 | - | 45 |
| SAN LORENZO HUITZITZILAPAN | LERMA | 743 | 14 | 7 | 177 | 8 | - | 48 |
| SAN MARTIN HUITZITZILAPAN (LAS RAJAS) | LERMA | 672 | 8 | 9 | 187 | 10 | - | 42 |
| SAN PEDRO HUITZITZILAPAN | LERMA | 1 262 | 34 | 5 | 292 | 10 | 4 | 51 |
| UNIDAD HUITZITZILAPAN | LERMA | 659 | 19 | 10 | 188 | 10 | - | 30 |
| COMUNIDAD AGRARIA SANTA MARIA TLALMIMILOLPAN | | 5 600 | 69 | 46 | 1 269 | 81 | 4 | 574 |
| BARRANCA GRANDE | LERMA | 569 | 9 | 6 | 141 | 6 | - | 66 |
| METATE VIEJO | LERMA | 1 198 | 24 | 4 | 259 | 7 | - | 45 |
| SANTA MARIA TLALMIMILOLPAN | LERMA | 2 001 | 40 | 16 | 439 | 16 | - | 162 |
| ZACAMULPA HUITZITZILAPAN | LERMA | 1 834 | 18 | 20 | 450 | 52 | 4 | 301 |
| EN LOCALIDADES DE 1 Y 2 VIVIENDAS | | - | - | - | - | - | - | - |
| COMUNIDAD AGRARIA SANTIAGO ANALCO | | 1 927 | 22 | 30 | 465 | 31 | 2 | 116 |
| SANTIAGO ANALCO | LERMA | 1 927 | 22 | 30 | 465 | 31 | 2 | 116 |
| EJIDO SAN FRANCISCO XOCHICUAUTLA | | 4 850 | 48 | 62 | 1 087 | 65 | 16 | 1 154 |
| CONCEPCION XOCHICUAUTLA, LA | LERMA | 1 278 | 15 | 15 | 297 | 28 | 2 | 322 |
| RANCHO VIEJO | LERMA | 41 | - | 1 | 4 | 6 | - | 12 |
| SAN FRANCISCO XOCHICUAUTLA | LERMA | 2 491 | 24 | 36 | 566 | 32 | 12 | 605 |
| ZACAMULPA TLALMIMILOLPAN | LERMA | 1 008 | 9 | 10 | 220 | 17 | 4 | 211 |
| EN LOCALIDADES DE 1 Y 2 VIVIENDAS | | 12 | - | - | - | - | - | 4 |
| EJIDO SAN MIGUEL AMEYALCO | | 731 | 12 | 2 | 147 | 12 | - | 13 |
| COLONIA ORTIZ RUBIO | OCOYOACAC | 334 | 7 | 1 | 75 | 3 | - | 9 |
| SANTA CRUZ CHINAHUAPAN | LERMA | 397 | 5 | 1 | 72 | 9 | - | 4 |
| EJIDO SANTA CATARINA | | 1 205 | 30 | 5 | 246 | 22 | - | 25 |
| SANTA CATARINA | LERMA | 1 205 | 30 | 5 | 246 | 22 | - | 25 |
| EJIDO SANTA MARIA TLALMIMILOLPAN | | 2 143 | 39 | 24 | 520 | 31 | 2 | 142 |
| PUEBLO NUEVO | LERMA | 1 323 | 20 | 17 | 324 | 22 | 2 | 109 |
| REFORMA TLALMIMILOLPAN | LERMA | 620 | 19 | 7 | 196 | 9 | - | 33 |
| EJIDO SANTIAGO ANALCO | | 1 025 | 14 | 5 | 237 | 20 | - | 91 |
| ANALCO (COLONIA AGRICOLA) | LERMA | 1 025 | 14 | 5 | 237 | 20 | - | 91 |
| MALINALCO | | | | | | | | |
| COMUNIDAD AGRARIA SAN SIMON EL ALTO | | 1 713 | 15 | 25 | 369 | 55 | - | 3 |
| SAN SIMON EL ALTO | MALINALCO | 1 713 | 15 | 25 | 369 | 55 | - | 3 |
| EJIDO CHICHICASCO | | 496 | 6 | 1 | 113 | 16 | - | - |
| PALO DULCE | MALINALCO | 29 | - | - | 5 | 2 | - | - |
| PLANTA ALAMEDA (ALAMEDA) | MALINALCO | 154 | 1 | - | 38 | 1 | - | - |
| SAN PEDRO CHICHICASCO (SAN PEDRO) | MALINALCO | 285 | 5 | 1 | 58 | 12 | - | - |
| TEPEGUAJES LOS (LOS TEPEHUAJES) | MALINALCO | 50 | - | - | 12 | 1 | - | - |
| EJIDO COLONIA HIDALGO | | 347 | 4 | 5 | 70 | 11 | - | 1 |
| COLONIA HIDALGO (HIDALGO) | MALINALCO | 347 | 4 | 5 | 70 | 11 | - | 1 |
| EJIDO EL PLATANAR | | 511 | 7 | 2 | 128 | 8 | - | 4 |
| PLATANAR EL (PLATANAR) | MALINALCO | 511 | 7 | 2 | 128 | 8 | - | 4 |
| EJIDO JALMOLONGA | | 714 | 18 | 6 | 169 | 26 | - | 4 |
| JALMOLONGA (LA HACIENDA) | MALINALCO | 522 | 14 | 2 | 131 | 16 | - | 4 |
| LOMA DEL COPORO | MALINALCO | 41 | - | 2 | 5 | 7 | - | - |
| LOMA, LA | MALINALCO | 151 | 4 | 2 | 33 | 3 | - | - |
| EJIDO LA LAGUNITA | | 330 | 10 | 1 | 69 | 19 | - | - |
| PUENTE CAPORAL (LA GUANCHA) | MALINALCO | 330 | 10 | 1 | 69 | 19 | - | - |
| EJIDO NOXTEPEC DE ZARAGOZA | | 1 267 | 19 | 30 | 331 | 43 | - | - |
| ALDAMA | MALINALCO | 227 | 1 | 1 | 59 | 13 | - | - |
| ANGOSTURA, LA | MALINALCO | 64 | 1 | 2 | 21 | 3 | - | - |
| COLONIA JUAREZ (JUAREZ) | MALINALCO | 498 | 5 | 15 | 117 | 12 | - | - |
| NOXTEPEC DE ZARAGOZA (E: AGUACATE) | MALINALCO | 476 | 12 | 4 | 134 | 15 | - | - |

INEGI. Estado de México : datos por ejido y comunidad agraria. 1997

Población total por ejido y localidad según principales características

PARTE B
continuación

| MUNICIPIO EJIDO LOCALIDAD | UBICACION MUNICIPAL DE LA LOCALIDAD | POBLACION TOTAL EJIDAL | POBLACION DE 5 AÑOS QUE ASISTE A LA ESCUELA | POBLACION DE 5 AÑOS QUE NO ASISTE A LA ESCUELA | POBLACION DE 6 A 14 AÑOS QUE ASISTE A LA ESCUELA | POBLACION DE 6 A 14 AÑOS QUE NO ASISTE A LA ESCUELA | POBLACION DE 5 AÑOS Y MAS QUE HABLA LEN- GUA INDIGENA Y NO HABLA ESPAÑOL | POBLACION DE 5 AÑOS Y MAS QUE HABLA LEN- GUA INDIGENA Y HABLA ESPAÑOL |
|--|---|------------------------------|---|--|--|---|--|---|
| EJIDO SAN ANDRES NICOLAS BRAVO | | 1 198 | 19 | 9 | 257 | 51 | - | - |
| COLONIA EMILIANO ZAPATA | MALINALCO | 21 | - | - | 8 | 1 | - | - |
| SAN ANDRES NICOLAS BRAVO | MALINALCO | 1 177 | 19 | 9 | 249 | 50 | - | - |
| EJIDO SAN MARTIN MALINALCO | | 123 | - | 5 | 20 | 16 | - | - |
| CAMPOS DE SAN MARTIN | MALINALCO | 80 | - | 4 | 7 | 16 | - | - |
| CHICHICAXCO EL VIEJO | MALINALCO | 35 | - | 2 | 9 | - | - | - |
| EN LOCALIDADES DE 1 Y 2 VIVIENDAS | | 8 | - | - | 4 | - | - | - |
| EJIDO SAN NICOLAS | | 551 | 11 | 6 | 100 | 25 | - | - |
| SAN NICOLAS | MALINALCO | 551 | 11 | 6 | 100 | 25 | - | - |
| EJIDO SAN SEBASTIAN AMOLA | | 398 | 7 | 4 | 87 | 16 | - | 2 |
| AMATE AMARILLO | MALINALCO | 180 | 2 | 2 | 35 | 4 | - | - |
| HUERTA LA | MALINALCO | 73 | - | 1 | 19 | - | - | 2 |
| TLECUILCO | OCUILAN | 143 | 5 | 1 | 33 | 12 | - | - |
| EJIDO SANTA MARIA XOQUIAC | | 295 | 4 | 3 | 69 | 7 | - | 1 |
| SANTA MARIA XOQUIAC | MALINALCO | 295 | 4 | 3 | 69 | 7 | - | 1 |
| MELCHOR OCAMPO | | | | | | | | |
| EJIDO MELCHOR OCAMPO | | 33 | - | 2 | 5 | 5 | - | - |
| GARITA, LA | MELCHOR OCAMPO | 33 | - | 2 | 5 | 5 | - | - |
| EJIDO TENOPALCO | | 2 089 | 35 | 12 | 463 | 27 | 1 | 8 |
| TENOPALCO (SAN FRANCISCO TENOPALCO) | MELCHOR OCAMPO | 2 089 | 35 | 12 | 463 | 27 | 1 | 8 |
| METEPEC | | | | | | | | |
| EJIDO SAN MIGUEL TOTOCUITLAPILCO | | 2 208 | 58 | 8 | 520 | 29 | - | 3 |
| SAN LUCAS TUNCO (SAN LUCAS) | METEPEC | 2 202 | 58 | 8 | 519 | 29 | - | 3 |
| EN LOCALIDADES DE 1 Y 2 VIVIENDAS | | 6 | - | - | 1 | - | - | - |
| MEXICALCINGO | | | | | | | | |
| EJIDO MEXICALTZINGO | | 790 | 16 | 9 | 179 | 13 | - | 1 |
| SAN ISIDRO (MEXICALTZINGO) | MEXICALCINGO | 790 | 16 | 9 | 179 | 13 | - | 1 |
| MORELOS | | | | | | | | |
| COMUNIDAD AGRARIA SAN BARTOLO MORELOS | | 121 | 1 | 3 | 29 | 3 | - | 40 |
| MOJAY | MORELOS | 121 | 1 | 3 | 29 | 3 | - | 40 |
| COMUNIDAD AGRARIA SAN GREGORIO MACAPEXCO | | 1 383 | 18 | 11 | 347 | 64 | 32 | 604 |
| SAN GREGORIO MACAPEXCO | MORELOS | 1 383 | 18 | 11 | 347 | 64 | 32 | 604 |
| COMUNIDAD AGRARIA SAN MARCOS TLAZALPAN | | 3 731 | 18 | 90 | 874 | 241 | 252 | 2 614 |
| BELTRAN LA | MORELOS | 300 | 1 | 10 | 64 | 14 | 24 | 204 |
| COLONIA NUEVA | MORELOS | 805 | 3 | 16 | 184 | 57 | 63 | 595 |
| FINCA LA | MORELOS | 163 | 3 | 1 | 44 | 5 | - | 66 |
| LAGUNA SECA | MORELOS | 317 | - | 5 | 86 | 24 | 37 | 230 |
| SAN MARCOS TLAZALPAN | MORELOS | 2 148 | 11 | 58 | 516 | 141 | 128 | 1 519 |
| EJIDO LAS PALOMAS | | 5 | - | - | - | - | - | 1 |
| EN LOCALIDADES DE 1 Y 2 VIVIENDAS | | 5 | - | - | - | - | - | 1 |
| EJIDO SAN ANTONIO | | 133 | 4 | 1 | 24 | 7 | - | 1 |
| SANTA CRUZ | MORELOS | 133 | 4 | 1 | 24 | 7 | - | 1 |
| EJIDO SAN GREGORIO MACAPEXCO | | 183 | 2 | 3 | 81 | 5 | 1 | 71 |
| CAXBONCUAC (CASDONCUAC) | MORELOS | 183 | 2 | 3 | 81 | 5 | 1 | 71 |
| EJIDO SAN LORENZO MALACATZ | | 490 | 4 | 8 | 104 | 38 | 12 | 267 |
| BARRIO DE BUENAVISTA | MORELOS | 490 | 4 | 8 | 104 | 38 | 12 | 267 |
| EJIDO SAN MARCOS TLAZALPAN | | 552 | 12 | 5 | 135 | 13 | - | 21 |
| BARRIO PRIMERO | MORELOS | 552 | 12 | 5 | 135 | 13 | - | 21 |
| EJIDO SAN SEBASTIAN BUENOS AIRES | | 259 | 1 | 4 | 46 | 16 | - | 17 |
| QUELTE EL | MORELOS | 259 | 1 | 4 | 46 | 16 | - | 17 |
| EJIDO SANTA CLARA DE JUAREZ | | 248 | 6 | 3 | 71 | 5 | - | 1 |
| EJIDO DE SAN ANTONIO | MORELOS | 248 | 6 | 3 | 71 | 5 | - | 1 |
| EJIDO TLALPUJAHUILLA | | 955 | 12 | 14 | 254 | 31 | 2 | 246 |
| EJIDO BUENOS AIRES | JIQUILCO | 266 | 5 | 4 | 75 | 7 | 2 | 154 |
| NOPALERA, LA | JIQUILCO | 173 | 4 | 3 | 49 | 5 | - | 95 |
| TLALPUJAHUILLA | MORELOS | 496 | 3 | 7 | 130 | 19 | - | 7 |
| EJIDO XHINTE DE LAGOS | | 969 | 8 | 20 | 231 | 55 | 5 | 234 |
| CAÑADA, LA | MORELOS | 264 | 5 | 5 | 80 | 23 | 5 | 181 |
| COFRADIA LA | MORELOS | 120 | - | 1 | 34 | 3 | - | 7 |
| XHINTE DE LAGOS | MORELOS | 585 | 3 | 14 | 137 | 39 | - | 46 |
| NAUCALPAN | | | | | | | | |
| COMUNIDAD AGRARIA SAN FRANCISCO CHIMALPA | | 26 | - | 1 | 3 | 1 | - | - |
| VILLA ALPINA | NAUCALPAN | 26 | - | 1 | 3 | 1 | - | - |
| EJIDO CHILUCA | | 155 | 1 | 4 | 25 | 8 | - | - |
| EJIDO DE CHILUCA | NAUCALPAN | 155 | 1 | 4 | 25 | 8 | - | - |
| EJIDO EL CRISTO II | | 55 | - | - | 8 | 2 | - | 1 |
| EJIDO EL CRISTO | NAUCALPAN | 55 | - | - | 8 | 2 | - | 1 |
| EJIDO LOS REMEDIOS | | 231 | 5 | 2 | 50 | 3 | - | 5 |
| COBRADERO EL | NAUCALPAN | 231 | 5 | 2 | 50 | 3 | - | 5 |
| EJIDO SAN FRANCISCO CHIMALPA | | 1 842 | 28 | 40 | 458 | 44 | 1 | 58 |
| EJIDO DE SAN FRANCISCO CHIMALPA | NAUCALPAN | 1 213 | 22 | 22 | 324 | 14 | 1 | 31 |
| LLANO DE LAS FLORES | NAUCALPAN | 96 | 1 | 2 | 23 | 5 | - | 10 |
| MAGNOLIA | NAUCALPAN | 252 | 2 | 7 | 51 | 14 | - | 5 |
| SAN JUAN CHIMALPA VIEJO | NAUCALPAN | 281 | 3 | 9 | 80 | 11 | - | 12 |
| EJIDO SAN MATEO NOPALA | | 477 | 8 | 10 | 100 | 18 | - | 8 |
| MORA LA | NAUCALPAN | 170 | 4 | 1 | 52 | 2 | - | 8 |
| RINCON VERDE | NAUCALPAN | 1 | 1 | 8 | 35 | 14 | - | 2 |
| TENTADERO EL | NAUCALPAN | 86 | 3 | 1 | 13 | 2 | - | - |
| EJIDO SANTIAGO OCCIPACO | | 60 | - | 2 | 15 | - | - | 7 |
| CIPRESSES | NAUCALPAN | 60 | - | 2 | 15 | - | - | 7 |
| EJIDO SANTIAGO TEPATLAXCO | | 1 219 | 22 | 15 | 245 | 51 | - | 77 |
| ANIMAS LAS | NAUCALPAN | 49 | - | 1 | 11 | - | - | - |
| ARENILLAS LAS | NAUCALPAN | 15 | - | 1 | 4 | - | - | 2 |
| CHAVACANO EL | NAUCALPAN | 102 | 4 | - | 17 | 1 | - | 8 |
| CORDOBA | NAUCALPAN | 129 | 1 | - | 19 | 5 | - | 18 |
| PUNTE DE PIEDRA | NAUCALPAN | 343 | 6 | 7 | 59 | 32 | - | 18 |
| ROSA DE CASTILLA LA | NAUCALPAN | 581 | 11 | 6 | 135 | 12 | - | 31 |
| EN LOCALIDADES DE 1 Y 2 VIVIENDAS | | - | - | - | - | - | - | - |
| NEXTLALPAN | | | | | | | | |
| EJIDO SAN ANDRES JALTENCO | | 45 | 1 | 1 | 8 | 2 | - | - |
| COMPUERTA ORIENTE | NEXTLALPAN | 21 | - | - | 7 | - | - | - |
| RANCHO GUADALUPE (PALO GRANDE) | NEXTLALPAN | 20 | 1 | 1 | - | 1 | - | - |
| EN LOCALIDADES DE 1 Y 2 VIVIENDAS | | 4 | - | - | 1 | 1 | - | - |

INEGI. Estado de México : datos por ejido y comunidad agraria. 1997

Población total por ejido y localidad según principales características

CUADRO No. 1
PARTE B
continuación

| MUNICIPIO EJIDO LOCALIDAD | UBICACION MUNICIPAL DE LA LOCALIDAD | POBLACION TOTAL EJIDAL | POBLACION DE 5 AÑOS QUE ASISTE A LA ESCUELA | POBLACION DE 5 AÑOS QUE NO ASISTE A LA ESCUELA | POBLACION DE 6 A 14 AÑOS QUE ASISTE A LA ESCUELA | POBLACION DE 6 A 14 AÑOS QUE NO ASISTE A LA ESCUELA | POBLACION DE 5 AÑOS Y MAS QUE HABLA LEN- GUA INDIGENA Y NO HABLA ESPAÑOL | POBLACION DE 5 AÑOS Y MAS QUE HABLA LEN- GUA INDIGENA Y HABLA ESPAÑOL |
|---|---|------------------------------|---|--|--|---|--|---|
| NICOLAS ROMERO | | | | | | | | |
| EJIDO NICOLAS ROMERO | | 3 349 | 48 | 40 | 776 | 88 | - | 10 |
| LOMA LARGA | NICOLAS ROMERO | 1 315 | 23 | 13 | 305 | 18 | - | 2 |
| NUevo TRAFICO | NICOLAS ROMERO | 1 728 | 20 | 24 | 402 | 68 | - | 6 |
| TULAN | NICOLAS ROMERO | 308 | 3 | 3 | 89 | 2 | - | - |
| EJIDO SAN JOSE EL VIDRIO | | 3 169 | 53 | 35 | 720 | 90 | - | 15 |
| COLONIA MORELOS | NICOLAS ROMERO | 1 181 | 19 | 13 | 265 | 41 | - | 7 |
| EJIDO SAN JOSE EL VIDRIO | NICOLAS ROMERO | 1 502 | 23 | 18 | 313 | 37 | - | 8 |
| JOYA DEL TEJOCOTE | NICOLAS ROMERO | 280 | 3 | 2 | 55 | 10 | - | - |
| TUBOS, LOS | NICOLAS ROMERO | 226 | 6 | 2 | 87 | 2 | - | - |
| EJIDO SAN JUAN DE LAS TABLAS | | 356 | 3 | 9 | 85 | 18 | - | - |
| SAN JUAN DE LAS TABLAS | NICOLAS ROMERO | 356 | 3 | 9 | 85 | 18 | - | - |
| EJIDO SAN PEDRO AZCAPOTZALONGO | | 265 | 4 | 3 | 50 | 18 | - | 1 |
| NUevo EJIDO | NICOLAS ROMERO | 205 | 4 | 3 | 50 | 18 | - | 1 |
| EJIDO SANTA MARIA MAGDALENA CAHUACAN | | 1 489 | 18 | 19 | 306 | 83 | - | 6 |
| CONCEPCION | NICOLAS ROMERO | 577 | 8 | 8 | 134 | 1 | - | 5 |
| ESPINAS LAS | NICOLAS ROMERO | 30 | 1 | 2 | 10 | - | - | - |
| MIRANDA | NICOLAS ROMERO | 570 | 7 | 6 | 114 | 47 | - | 1 |
| PUNTECILLAS | NICOLAS ROMERO | 292 | 2 | 5 | 48 | 35 | - | - |
| NOPALTEPEC | | | | | | | | |
| EJIDO SAN FELIPE TEOTITLAN | | 58 | - | - | 5 | - | - | - |
| SANTA ANA | AXAPUSCO | 58 | - | - | 5 | - | - | - |
| EN LOCALIDADES DE 1 Y 2 VIVIENDAS | | - | - | - | - | - | - | - |
| EJIDO SAN MIGUEL ATEPOXCO | | 2 | - | - | - | - | - | - |
| EN LOCALIDADES DE 1 Y 2 VIVIENDAS | | 2 | - | - | - | - | - | - |
| EJIDO VENTA DE CRUZ | | 89 | 1 | 1 | 13 | 1 | - | - |
| VENTA DE CRUZ | NOPALTEPEC | 89 | 1 | 1 | 13 | 1 | - | - |
| OCOYOACAC | | | | | | | | |
| COMUNIDAD AGRARIA SAN JUAN COAPANOAYA | | 90 | 2 | - | 13 | - | - | 2 |
| CAÑADA HONDA | OCOYOACAC | 34 | - | - | 8 | - | - | 2 |
| CONCHITA, LA | OCOYOACAC | 33 | 2 | - | 5 | - | - | - |
| PEÑON, EL | OCOYOACAC | 23 | - | - | 2 | - | - | - |
| COMUNIDAD AGRARIA SANTA MARIA LA ASUNCION | | 1 048 | 13 | 13 | 255 | 13 | - | 5 |
| JOQUICINGO (XOCHICINGO) | OCOYOACAC | 74 | - | 3 | 21 | 2 | - | 2 |
| LOMA BONITA | OCOYOACAC | 526 | 7 | 8 | 131 | 9 | - | 2 |
| LOMA DE LOS ESQUIVELS | OCOYOACAC | 448 | 8 | 2 | 103 | 2 | - | 1 |
| EJIDO SAN JERONIMO ACAZULCO | | 858 | 16 | 4 | 128 | 12 | - | 26 |
| MARQUEZA, LA | OCOYOACAC | 852 | 18 | 4 | 128 | 12 | - | 26 |
| EN LOCALIDADES DE 1 Y 2 VIVIENDAS | | 8 | - | - | - | - | - | - |
| EJIDO SAN JUAN COAPANOAYA | | 403 | 15 | 5 | 90 | 8 | - | 3 |
| RIO HONDI TO | OCOYOACAC | 403 | 15 | 5 | 90 | 8 | - | 3 |
| EJIDO SAN MARTIN OCOYOACAC | | 179 | 3 | 2 | 45 | 2 | - | 1 |
| PIRAME, EL | OCOYOACAC | 100 | 3 | 1 | 28 | - | - | 1 |
| QUINTA LOS BARANDALES | OCOYOACAC | 79 | - | 1 | 17 | 2 | - | - |
| EJIDO SAN PEDRO ATLAPULCO | | 48 | - | - | 8 | 2 | - | 5 |
| VALLE DEL SILENCIO | OCOYOACAC | 48 | - | - | 8 | 2 | - | 5 |
| OCUILAN | | | | | | | | |
| EJIDO CHALMITA DE LA CAÑADA | | 216 | 3 | 3 | 53 | 11 | - | - |
| PUEBLO NUEVO | OCUILAN | 216 | 3 | 3 | 53 | 11 | - | - |
| EJIDO OCUILAN | | 18 482 | 251 | 196 | 3 691 | 746 | - | 658 |
| CINCO CAMINOS | OCUILAN | 280 | 3 | 1 | 57 | 17 | - | - |
| ACUAHUALTZINGO | OCUILAN | 44 | - | 2 | 6 | 5 | - | 2 |
| AHUHUETE, EL | OCUILAN | 270 | 8 | 2 | 63 | 10 | - | - |
| AJUCHITLAN | OCUILAN | 55 | - | - | 15 | 2 | - | - |
| AMOLA (SAN ISIDRO AMOLA) | OCUILAN | 141 | - | 4 | 31 | 8 | - | 1 |
| CANAL, EL | OCUILAN | 133 | 4 | 3 | 28 | 2 | - | - |
| CAPULIN, EL | OCUILAN | 72 | - | - | 4 | 19 | - | 5 |
| CAÑADA, LA | OCUILAN | 285 | 2 | 2 | 63 | 10 | - | 3 |
| CHALMITA | OCUILAN | 1 567 | 26 | 12 | 333 | 58 | - | 9 |
| CIENEGA, LA | OCUILAN | 358 | 6 | 9 | 77 | 21 | - | 2 |
| COLONIA DOCTOR GUSTAVO BAZ | OCUILAN | 555 | 8 | 11 | 141 | 21 | - | 53 |
| COYOLTEPEC | OCUILAN | 182 | 4 | - | 41 | 10 | - | 3 |
| ESPERANZA, LA | OCUILAN | 212 | 3 | 2 | 52 | 7 | - | - |
| HACIENDITA, LA | OCUILAN | 88 | - | - | 11 | 1 | - | 1 |
| LAGUNITA, LA | OCUILAN | 260 | 8 | 3 | 61 | 16 | - | - |
| LOMAS DE TEOCALZINGO | OCUILAN | 384 | 7 | 8 | 83 | 24 | - | 215 |
| MEXICAPA | OCUILAN | 149 | 5 | 1 | 37 | 3 | - | 2 |
| OCOTENCO | OCUILAN | 154 | 2 | - | 39 | 11 | - | 1 |
| OCUILAN DE ARTEAGA | OCUILAN | 2 108 | 24 | 26 | 459 | 83 | - | 5 |
| PASTORIA (LA PASTORIA) | OCUILAN | 346 | 8 | 1 | 81 | 24 | - | 3 |
| PIRACHO, EL | OCUILAN | 501 | 6 | 7 | 100 | 39 | - | 5 |
| PUENTE, EL | OCUILAN | 467 | 6 | 2 | 102 | 61 | - | 1 |
| REFORMA AGRARIA | OCUILAN | 407 | 5 | 2 | 89 | 29 | - | - |
| RINCON, EL | OCUILAN | 59 | - | - | 11 | - | - | 1 |
| SAN JUAN ATZINGO | OCUILAN | 1 103 | 22 | 18 | 251 | 55 | - | 281 |
| SANTA ANA | OCUILAN | 985 | 16 | 12 | 238 | 54 | - | 5 |
| SANTA LUCIA DEL PROGRESO (SANTA LUCIA) | OCUILAN | 949 | 13 | 18 | 214 | 48 | - | 35 |
| SANTA MARTHA | OCUILAN | 1 047 | 16 | 8 | 278 | 23 | - | 2 |
| SANTA MONICA | OCUILAN | 2 473 | 33 | 23 | 556 | 102 | - | 4 |
| TEPEZINGO (TEPEZINGO) | OCUILAN | 341 | 10 | 4 | 65 | 30 | - | 1 |
| TOTOC, EL (SAN JOSE TOTOC) | OCUILAN | 371 | 7 | 11 | 82 | 26 | - | 16 |
| TROJES, LAS | OCUILAN | 166 | 1 | 4 | 28 | 12 | - | 1 |
| EN LOCALIDADES DE 1 Y 2 VIVIENDAS | | 11 | - | - | - | - | - | - |
| ORO, EL | | | | | | | | |
| COMUNIDAD AGRARIA SANTA ROSA DE LIMA | | 2 506 | 24 | 68 | 708 | 135 | - | 1 170 |
| GIGANTE, EL | ORO, EL | 503 | 5 | 12 | 133 | 39 | 7 | 260 |
| SANTA ROSA DE LIMA | ORO, EL | 2 003 | 19 | 54 | 575 | 96 | 15 | 890 |
| COMUNIDAD AGRARIA TAPAXCO | | 3 445 | 40 | 79 | 789 | 231 | 2 | 704 |
| CITEJE | ORO, EL | 337 | 5 | 9 | 74 | 18 | - | 156 |
| CONCEPCION I LA | ORO, EL | 167 | 2 | 5 | 32 | 5 | - | 23 |
| CONCEPCION II LA (LA CONCEPCION) | ORO, EL | 957 | 6 | 30 | 203 | 99 | - | 106 |
| ENDOTEJIARE | ORO, EL | 424 | 6 | 4 | 115 | 22 | - | 59 |

Población total por ejido y localidad según principales características

CUADRO No. 1

PARTE B

continuación

| MUNICIPIO EJIDO LOCALIDAD | UBICACION MUNICIPAL DE LA LOCALIDAD | POBLACION TOTAL EJIDAL | POBLACION DE 5 AÑOS QUE ASISTE A LA ESCUELA | POBLACION DE 5 AÑOS QUE NO ASISTE A LA ESCUELA | POBLACION DE 6 A 14 AÑOS QUE ASISTE A LA ESCUELA | POBLACION DE 6 A 14 AÑOS QUE NO ASISTE A LA ESCUELA | POBLACION DE 5 AÑOS Y MAS QUE HABLA LEN- GUA INDIGENA Y NO HABLA ESPAÑOL | POBLACION DE 5 AÑOS Y MAS QUE HABLA LEN- GUA INDIGENA Y HABLA ESPAÑOL |
|--|---|------------------------------|---|--|--|---|--|---|
| MAGDALENA MORELOS | ORO. EL | 737 | 7 | 20 | 189 | 32 | 1 | 250 |
| MESA LA | ORO. EL | 217 | 6 | 1 | 54 | 12 | 1 | 85 |
| TAPAXCO | ORO. EL | 349 | 4 | 3 | 70 | 10 | - | 8 |
| YOMEJE | ORO. EL | 257 | 2 | 7 | 52 | 22 | - | 37 |
| EJIDO LA JORDANA | ORO. EL | 288 | 5 | 1 | 89 | 17 | - | 4 |
| VENTA DEL AIRE | ORO. EL | 298 | 5 | 1 | 88 | 17 | - | 4 |
| EJIDO PRESA BROCKMAN TLALPUJAHUILLA | ORO. EL | 708 | 9 | 18 | 153 | 74 | - | 139 |
| LAZARO CARDENAS | ORO. EL | 194 | 3 | 5 | 48 | 10 | - | 83 |
| LLANO CUARTO | ORO. EL | 69 | 4 | - | 29 | 2 | - | 35 |
| LOMA DEL CAPULIN | ORO. EL | 52 | - | 1 | 8 | 7 | - | - |
| PRESA BROCKMAN, LA (BROCKMAN) | ORO. EL | 353 | 2 | 12 | 70 | 15 | - | 21 |
| EJIDO PUEBLO NUEVO DE LOS ANGELES | ORO. EL | 1499 | 8 | 53 | 379 | 89 | 1 | 728 |
| PUEBLO NUEVO | ORO. EL | 1499 | 8 | 53 | 378 | 89 | 1 | 726 |
| EJIDO SAN MIGUEL TLACOTEPEC | ORO. EL | 245 | 10 | 3 | 56 | 9 | - | - |
| NOPALERA LA | ORO. EL | 245 | 10 | 3 | 59 | 9 | - | - |
| EJIDO SAN NICOLAS | ORO. EL | 873 | 19 | 13 | 195 | 19 | - | 5 |
| SAN NICOLAS EL ORO | ORO. EL | 873 | 19 | 13 | 195 | 19 | - | 5 |
| EJIDO SAN NICOLAS TULTENANGO | ORO. EL | 1489 | 29 | 19 | 377 | 63 | 5 | 316 |
| MOGOTE EL | ORO. EL | 359 | 4 | 3 | 82 | 20 | - | 89 |
| SAN NICOLAS TULTENANGO | ORO. EL | 969 | 24 | 16 | 258 | 34 | 4 | 194 |
| TULTENANGO | ORO. EL | 181 | 1 | - | 39 | 9 | 1 | 32 |
| EN LOCALIDADES DE 1 Y 2 VIVIENDAS | | - | - | - | - | - | - | - |
| EJIDO SANTA ANA TAPAXCO | | 2750 | 47 | 51 | 819 | 148 | - | 234 |
| ADOLFO LOPEZ MATEOS (LOPEZ MATEOS) | ORO. EL | 510 | 9 | 12 | 133 | 26 | - | 93 |
| BASSOCO | ORO. EL | 231 | 8 | 2 | 52 | 14 | - | 18 |
| BUENAVISTA | ORO. EL | 852 | 12 | 11 | 131 | 43 | - | 50 |
| JORDANA LA | ORO. EL | 855 | 12 | 1 | 159 | 7 | - | 1 |
| SAN ISIDRO | ORO. EL | 160 | 2 | 7 | 37 | 14 | - | 20 |
| SAN JOSE | ORO. EL | 400 | 1 | 17 | 74 | 38 | - | 43 |
| SOLEDA, LA | ORO. EL | 142 | 3 | 1 | 33 | 4 | - | 11 |
| EJIDO SANTA CRUZ TEJOCOTE | ORO. EL | 1014 | 11 | 22 | 262 | 38 | - | 348 |
| TEJOCOTE EL (SANTA CRUZ EL TEJOCOTE) | ORO. EL | 1014 | 11 | 22 | 262 | 38 | - | 346 |
| EJIDO SANTA ROSA DE GUADALUPE | ORO. EL | 258 | 4 | 2 | 67 | 7 | 2 | 112 |
| SANTA ROSA DE GUADALUPE | ORO. EL | 258 | 4 | 2 | 67 | 7 | 2 | 112 |
| EJIDO SANTA ROSA DE LIMA | ORO. EL | 815 | 9 | 16 | 175 | 58 | 11 | 269 |
| CERRO LLORON | ORO. EL | 411 | 3 | 10 | 84 | 31 | - | 84 |
| CONSUELO EL (EL CARMEN) | SAN FELIPE DEL PROGRESO | 113 | - | 1 | 27 | 10 | - | 14 |
| LUZ LA | SAN FELIPE DEL PROGRESO | 54 | 1 | - | 14 | - | - | - |
| ROSA DEL CALVARIO | SAN FELIPE DEL PROGRESO | 277 | 5 | 5 | 83 | 17 | 11 | 171 |
| EJIDO SANTIAGO OXTEMPAN | | 1948 | 20 | 36 | 498 | 85 | 1 | 253 |
| AGUA ESCONDIRA | ORO. EL | 420 | 5 | 7 | 91 | 17 | - | 2 |
| AQUILES SERDAN | ORO. EL | 218 | 6 | - | 52 | 6 | - | 1 |
| BARRIO DEL EJIDO DE SANTIAGO OXTEMPAN | ORO. EL | 405 | 1 | 17 | 117 | 23 | - | 55 |
| EJIDO SANTIAGO OXTEMPAN | ORO. EL | 905 | 8 | 12 | 226 | 39 | 1 | 195 |
| OTUMBA | | | | | | | | |
| EJIDO AHUATEPEC | | 31 | - | 2 | 9 | 2 | - | - |
| CUAUTENCO | OTUMBA | 31 | - | 2 | 9 | 2 | - | - |
| EJIDO BUENAVISTA | | 85 | - | 1 | 13 | 7 | - | 2 |
| COLORADO EL | OTUMBA | 48 | - | - | 7 | 2 | - | 1 |
| MOCHA LA | OTUMBA | 37 | - | 1 | 8 | 5 | - | 1 |
| EJIDO CUAUTLACINGO | | 6 | 1 | - | 1 | - | - | - |
| EN LOCALIDADES DE 1 Y 2 VIVIENDAS | | 6 | 1 | - | 1 | - | - | - |
| EJIDO OTUMBA | | 591 | 10 | 8 | 122 | 22 | - | - |
| ATLA (TECUAUTITLAN ATLA) | AXAPUSCO | 401 | 9 | 2 | 91 | 11 | - | - |
| COAMILPA | OTUMBA | 78 | - | - | 18 | 4 | - | - |
| COLONIA COAMILPA | OTUMBA | 58 | 1 | 2 | 11 | 4 | - | - |
| XOCHIHUACAN | OTUMBA | 46 | - | 2 | 4 | 3 | - | - |
| EN LOCALIDADES DE 1 Y 2 VIVIENDAS | | 8 | - | - | - | - | - | - |
| EJIDO SAN MARCOS | | 5 | - | - | - | - | - | - |
| CAMPERO | OTUMBA | 4 | - | - | - | - | - | - |
| EN LOCALIDADES DE 1 Y 2 VIVIENDAS | | 4 | - | - | - | - | - | - |
| EJIDO SANTA BARBARA | | 41 | - | - | 11 | - | - | - |
| EN LOCALIDADES DE 1 Y 2 VIVIENDAS | | 41 | - | - | 11 | - | - | - |
| EJIDO SANTA MARIA OXTOTIPAC | | 5 | - | - | - | - | - | - |
| EN LOCALIDADES DE 1 Y 2 VIVIENDAS | | 5 | - | - | - | - | - | - |
| OTZOLOAPAN | | | | | | | | |
| EJIDO LA LABOR | | 364 | 10 | 5 | 80 | 18 | - | 1 |
| SAN JOSE EL CALVARIO (CALVARIO) | OTZOLOAPAN | 364 | 10 | 5 | 80 | 18 | - | 1 |
| OTZOLOTEPEC | | | | | | | | |
| EJIDO LA CONCEPCION HIDALGO | | 412 | 14 | 3 | 90 | 18 | - | 5 |
| TROJES LAS (SAN ISIDRO LAS TROJES) | OTZOLOTEPEC | 412 | 14 | 3 | 90 | 18 | - | 5 |
| EJIDO LA PROVIDENCIA | | 1092 | 14 | 15 | 237 | 58 | - | 41 |
| VILLA SECA (LA PROVIDENCIA VILLA SECA) | OTZOLOTEPEC | 1092 | 14 | 15 | 237 | 58 | - | 41 |
| EJIDO MAYRAZGO | | 1479 | 10 | 19 | 379 | 51 | - | 33 |
| MAYRAZGO (SANTA ANA MAYRAZGO) | OTZOLOTEPEC | 1479 | 10 | 19 | 379 | 51 | - | 33 |
| EJIDO SAN AGUSTIN MIMBRES | | 343 | 5 | 1 | 80 | 17 | - | 27 |
| EJIDO MIMBRES | TEMOAYA | 343 | 5 | 1 | 80 | 17 | - | 27 |
| EJIDO SAN BARTOLO OTZOLOTEPEC | | 3221 | 63 | 14 | 763 | 76 | - | 142 |
| ESPIÑO EL | XONACATLAN | 134 | 1 | 1 | 25 | 3 | - | 7 |
| LOMA LA | OTZOLOTEPEC | 1392 | 23 | 7 | 347 | 27 | - | 86 |
| PURISIMA CONCEPCION LA | OTZOLOTEPEC | 1065 | 27 | 5 | 237 | 27 | - | 28 |
| SAN JUAN | OTZOLOTEPEC | 630 | 12 | 3 | 154 | 24 | - | 23 |
| EN LOCALIDADES DE 1 Y 2 VIVIENDAS | | - | - | - | - | - | - | - |
| EJIDO SAN JOSE BUENAVISTA EL GRANDE | | 914 | 20 | 14 | 230 | 40 | - | 27 |
| Y LA | OTZOLOTEPEC | 914 | 20 | 14 | 230 | 40 | - | 27 |
| EJIDO SAN MATEO MOZOQUILPAN | | 737 | 11 | 7 | 199 | 25 | - | 37 |
| EJIDO DE MOZOQUILPAN | OTZOLOTEPEC | 737 | 11 | 7 | 199 | 25 | - | 37 |
| EJIDO SANTA ANA JILOTZINGO | | 1780 | 9 | 49 | 365 | 142 | 12 | 655 |
| OXCO EL | OTZOLOTEPEC | 194 | 2 | 7 | 41 | 12 | 3 | 82 |
| PRESA LA | OTZOLOTEPEC | 188 | - | 5 | 42 | 13 | 1 | 64 |
| ROSA LA | OTZOLOTEPEC | 1285 | 7 | 36 | 257 | 113 | 8 | 516 |
| TRAMPA LA | OTZOLOTEPEC | 113 | - | 1 | 25 | 4 | - | 13 |
| EN LOCALIDADES DE 1 Y 2 VIVIENDAS | | - | - | - | - | - | - | - |

Población total por ejido y localidad según principales características

CUADRO No. 1
PARTE B
continuación

| MUNICIPIO EJIDO LOCALIDAD | UBICACION MUNICIPAL DE LA LOCALIDAD | POBLACION TOTAL EJIDAL | POBLACION DE 5 AÑOS QUE ASISTE A LA ESCUELA | POBLACION DE 6 AÑOS QUE NO ASISTE A LA ESCUELA | POBLACION DE 6 A 14 AÑOS QUE ASISTE A LA ESCUELA | POBLACION DE 6 A 14 AÑOS QUE NO ASISTE A LA ESCUELA | POBLACION DE 5 AÑOS Y MAS QUE HABLA LENGUA INDIGENA Y NO HABLA ESPAÑOL | POBLACION DE 5 AÑOS Y MAS QUE HABLA LENGUA INDIGENA Y HABLA ESPAÑOL |
|--------------------------------------|---|------------------------------|---|--|--|---|--|---|
| EJIDO SANTA MARIA TETITLA | | 1 185 | 21 | 12 | 288 | 36 | - | 38 |
| CAPULIN, EL | OTZOLOTEPEC | 287 | 8 | 2 | 73 | 4 | - | 4 |
| EJIDO DE TETITLA | OTZOLOTEPEC | 898 | 13 | 10 | 213 | 36 | - | 34 |
| OZUMBA | | | | | | | | |
| EJIDO SANTIAGO MAMALHUAZUCA | | 1 433 | 13 | 31 | 317 | 65 | - | 3 |
| SANTIAGO MAMALHUAZUCA | OZUMBA | 1 428 | 13 | 30 | 314 | 65 | - | 3 |
| EN LOCALIDADES DE 1 Y 2 VIVIENDAS | | 7 | - | 1 | 3 | - | - | - |
| POLOTITLAN | | | | | | | | |
| EJIDO ENCINILLAS | | 570 | 10 | 4 | 149 | 19 | - | 1 |
| EJIDO ENCINILLAS | POLOTITLAN | 570 | 10 | 4 | 149 | 19 | - | 1 |
| EN LOCALIDADES DE 1 Y 2 VIVIENDAS | | - | - | - | - | - | - | - |
| EJIDO POLOTITLAN | | 233 | 2 | 2 | 38 | 15 | - | - |
| PURISIMA, LA | POLOTITLAN | 207 | 1 | 2 | 35 | 15 | - | - |
| SOLEDAD, LA | POLOTITLAN | 26 | 1 | - | 3 | - | - | - |
| EN LOCALIDADES DE 1 Y 2 VIVIENDAS | | - | - | - | - | - | - | - |
| EJIDO SAN ANTONIO POLOTITLAN | | 405 | 7 | 8 | 91 | 2 | - | - |
| SAN ANTONIO POLOTITLAN (SAN ANTONIO) | POLOTITLAN | 405 | 7 | 8 | 91 | 2 | - | - |
| EJIDO SAN SIDRO DEL ALAMO | | 23 | 7 | - | 5 | - | - | - |
| SATELITE, EL | POLOTITLAN | 23 | 1 | - | 5 | - | - | - |
| EJIDO SAN NICOLAS DE LOS CERRITOS | | 670 | 21 | - | 153 | 7 | - | 2 |
| CELAYITA | POLOTITLAN | 670 | 21 | - | 153 | 7 | - | 2 |
| SAN FELIPE DEL PROGRESO | | | | | | | | |
| COMUNIDAD AGRARIA SABANETA QUINTANA | | 765 | 15 | 13 | 157 | 70 | - | 2 |
| PALO AMARILLO | SAN FELIPE DEL PROGRESO | 575 | 8 | 12 | 118 | 70 | - | - |
| SABANETA | SAN FELIPE DEL PROGRESO | 190 | 7 | 1 | 39 | 6 | - | 2 |
| COMUNIDAD AGRARIA SAN LUCAS OCOTEPEC | | 3 341 | 27 | 115 | 571 | 365 | 30 | 1 442 |
| CARMEN OCOTEPEC | SAN FELIPE DEL PROGRESO | 870 | 8 | 23 | 165 | 66 | 8 | 382 |
| SAN LUCAS OCOTEPEC | SAN FELIPE DEL PROGRESO | 2 471 | 19 | 92 | 416 | 299 | 22 | 1 060 |
| EJIDO BUENAVISTA CASA BLANCA | | 186 | 3 | 9 | 48 | 9 | - | 18 |
| BUENAVISTA CASA BLANCA | SAN FELIPE DEL PROGRESO | 186 | 3 | 4 | 48 | 9 | - | 18 |
| EJIDO CALVARIO DEL CARMEN | | 2 138 | 23 | 70 | 261 | 355 | - | 1 090 |
| CALVARIO DEL CARMEN | SAN FELIPE DEL PROGRESO | 2 138 | 23 | 70 | 261 | 355 | - | 1 090 |
| EJIDO CEDRO DE LA MANZANA | | 1 090 | 9 | 17 | 244 | 116 | 3 | 328 |
| CEDRO DE LA MANZANA | SAN FELIPE DEL PROGRESO | 1 090 | 9 | 17 | 244 | 116 | 3 | 328 |
| EJIDO CHICHILPA | | 44 | 1 | 1 | 10 | 4 | - | 30 |
| EL RINCÓN DE LOS PIRULES | SAN FELIPE DEL PROGRESO | 44 | 1 | 1 | 10 | 4 | - | 30 |
| EJIDO CHOTEJE | | 1 174 | 12 | 35 | 280 | 87 | 21 | 581 |
| CHOTEJE | SAN FELIPE DEL PROGRESO | 1 174 | 12 | 35 | 280 | 87 | 21 | 581 |
| EJIDO CONCEPCION DE LA VENTA | | 2 064 | 16 | 41 | 423 | 188 | 5 | 310 |
| CONCEPCION DE LA VENTA | SAN FELIPE DEL PROGRESO | 1 418 | 11 | 31 | 291 | 110 | 3 | 177 |
| SALTO, EL | SAN FELIPE DEL PROGRESO | 646 | 7 | 10 | 132 | 58 | 2 | 133 |
| EJIDO CONCEPCION DEL MONTE | | 1 189 | 5 | 38 | 227 | 131 | 1 | 105 |
| CONCEPCION DEL MONTE | SAN FELIPE DEL PROGRESO | 964 | 5 | 28 | 194 | 112 | 1 | 91 |
| ROSA SAN ANTONIO | SAN FELIPE DEL PROGRESO | 205 | - | 9 | 33 | 19 | - | 14 |
| EJIDO DOLORES HIDALGO | | 2 022 | 31 | 58 | 673 | 123 | 4 | 1 369 |
| BARRIO DE TUNGAREO | SAN FELIPE DEL PROGRESO | 479 | 8 | 10 | 113 | 24 | - | 316 |
| DOLORES HIDALGO | SAN FELIPE DEL PROGRESO | 2 143 | 23 | 48 | 560 | 99 | 4 | 1 053 |
| EJIDO DOTEGIARE | | 1 035 | 11 | 20 | 237 | 75 | 33 | 729 |
| DOTEGIARE | SAN FELIPE DEL PROGRESO | 1 035 | 11 | 20 | 237 | 75 | 33 | 729 |
| EJIDO EL CONSUELO | | 384 | 9 | 1 | 114 | 10 | - | 64 |
| CONSUELO, EL | SAN FELIPE DEL PROGRESO | 384 | 9 | 1 | 114 | 10 | - | 64 |
| EJIDO EL DEPOSITO | | 4 383 | 37 | 102 | 849 | 395 | - | 90 |
| CABLE, EL | SAN FELIPE DEL PROGRESO | 77 | - | 1 | 18 | 8 | - | - |
| CURVA, LA | SAN FELIPE DEL PROGRESO | 112 | - | 5 | 29 | 5 | - | 2 |
| PALMA, LA | SAN FELIPE DEL PROGRESO | 179 | 3 | 4 | 37 | 14 | - | 17 |
| PINTAL, EL | SAN FELIPE DEL PROGRESO | 743 | 10 | 13 | 155 | 50 | - | 17 |
| PROVIDENCIA | SAN FELIPE DEL PROGRESO | 827 | 8 | 16 | 188 | 26 | - | 6 |
| PUEBTECILLAS | SAN FELIPE DEL PROGRESO | 312 | 3 | 10 | 55 | 40 | - | 2 |
| RAMEJE | SAN FELIPE DEL PROGRESO | 1 829 | 10 | 48 | 306 | 227 | - | 28 |
| SAN ANTONIO | SAN FELIPE DEL PROGRESO | 304 | 3 | 5 | 51 | 25 | - | 20 |
| EJIDO EL VALERIO | | 463 | 5 | 13 | 77 | 46 | - | 109 |
| VALERIO, EL | SAN FELIPE DEL PROGRESO | 463 | 5 | 13 | 77 | 46 | - | 109 |
| EJIDO EMILIO PORTES GIL | | 577 | 10 | 7 | 175 | 19 | 1 | 290 |
| TEPETITLAN | SAN FELIPE DEL PROGRESO | 577 | 10 | 7 | 175 | 19 | 1 | 290 |
| EJIDO FABRICA PUEBLO NUEVO | | 755 | 14 | 16 | 158 | 75 | - | 128 |
| FABRICA PUEBLO NUEVO | SAN FELIPE DEL PROGRESO | 755 | 14 | 16 | 158 | 75 | - | 128 |
| EJIDO FALDA LOMA | | 72 | 1 | 2 | 8 | 5 | - | 1 |
| FALDA DE LA LOMA | SAN FELIPE DEL PROGRESO | 72 | 1 | 2 | 8 | 5 | - | 1 |
| EJIDO FRESNO NICHÍ | | 2 167 | 34 | 35 | 534 | 111 | 3 | 555 |
| EJIDO DEL FRESNO NICHÍ | | 528 | 8 | 8 | 155 | 33 | - | 112 |
| FRESNO DE NICHÍ, EL | SAN FELIPE DEL PROGRESO | 1 639 | 28 | 27 | 379 | 78 | 3 | 443 |
| EJIDO GUADALUPE BUENAVISTA | | 1 523 | 15 | 34 | 283 | 137 | - | 71 |
| BUENAVISTA CASABLANCA | SAN FELIPE DEL PROGRESO | 248 | 6 | 2 | 48 | 23 | - | 28 |
| GUADALUPE BUENAVISTA | SAN FELIPE DEL PROGRESO | 682 | 13 | 4 | 123 | 60 | - | 27 |
| HUISACHE, EL | SAN FELIPE DEL PROGRESO | 593 | 5 | 19 | 112 | 54 | - | 18 |
| EJIDO GUADALUPE CHICO | | 815 | 5 | 15 | 126 | 132 | 1 | 9 |
| YONSE DE DEL CEDRO | SAN FELIPE DEL PROGRESO | 815 | 5 | 15 | 126 | 132 | 1 | 9 |
| EJIDO GUADALUPE DEL PEDREGAL | | 401 | 8 | 6 | 88 | 16 | - | 71 |
| GUADALUPE PEDREGAL | SAN FELIPE DEL PROGRESO | 401 | 8 | 6 | 88 | 16 | - | 71 |
| EJIDO GUARDA DE SAN ANTONIO | | 1 155 | 11 | 29 | 237 | 124 | 11 | 226 |
| GUARDA DE SAN ANTONIO BUENAVISTA | SAN FELIPE DEL PROGRESO | 1 155 | 11 | 29 | 237 | 124 | 11 | 226 |
| EJIDO GUARDA LA LAGUNITA | | 120 | 1 | 1 | 36 | 8 | - | 2 |
| SAN BARTOLO | SAN FELIPE DEL PROGRESO | 120 | 1 | 1 | 36 | 8 | - | 2 |
| EN LOCALIDADES DE 1 Y 2 VIVIENDAS | | - | - | - | - | - | - | - |
| EJIDO JALTEPEC | | 2 110 | 10 | 43 | 336 | 280 | 30 | 541 |
| JALTEPEC | SAN FELIPE DEL PROGRESO | 1 129 | 4 | 27 | 188 | 147 | 21 | 214 |
| PURISIMA JALTEPEC | SAN FELIPE DEL PROGRESO | 981 | 6 | 16 | 148 | 139 | 9 | 327 |
| EJIDO JESUS CARRANZA | | 350 | 7 | 5 | 88 | 19 | - | 123 |
| JESUS CARRANZA | SAN FELIPE DEL PROGRESO | 350 | 7 | 5 | 88 | 19 | - | 123 |
| EJIDO LA CABECERA | | 177 | 1 | 1 | 41 | 7 | - | 12 |
| COLONIA GUADALUPE | SAN FELIPE DEL PROGRESO | 177 | 1 | 1 | 41 | 7 | - | 12 |
| EJIDO LA MESA | | 2 494 | 9 | 65 | 301 | 420 | - | 88 |
| CHIVATI | SAN FELIPE DEL PROGRESO | 251 | - | 12 | 25 | 48 | - | 5 |
| LIJADERO | SAN FELIPE DEL PROGRESO | 598 | 5 | 14 | 101 | 82 | - | 27 |
| MESA, LA | SAN FELIPE DEL PROGRESO | 1 112 | 4 | 23 | 131 | 192 | - | 43 |
| PALO SECO | SAN FELIPE DEL PROGRESO | 533 | - | 16 | 44 | 98 | - | 13 |

Población total por ejido y localidad según principales características

CUADRO No. 1

PARTE B

continuación

| MUNICIPIO EJIDO LOCALIDAD | UBICACION MUNICIPAL DE LA LOCALIDAD | POBLACION TOTAL EJIDAL | POBLACION DE 5 AÑOS QUE ASISTE A LA ESCUELA | POBLACION DE 5 AÑOS QUE NO ASISTE A LA ESCUELA | POBLACION DE 6 A 14 AÑOS QUE ASISTE A LA ESCUELA | POBLACION DE 6 A 14 AÑOS QUE NO ASISTE A LA ESCUELA | POBLACION DE 5 AÑOS Y MAS QUE HABLA LEN- GUA INDIGENA Y NO HABLA ESPAÑOL | POBLACION DE 5 AÑOS Y MAS QUE HABLA LEN- GUA INOGENA Y HABLA ESPAÑOL |
|--|---|------------------------------|---|--|--|---|--|--|
| EJIDO LA PURISIMA CONCEPCION MAYORAZGO | | 2 221 | 48 | 43 | 546 | 158 | 8 | 750 |
| MAYORAZGO | SAN FELIPE DEL PROGRESO | 2 221 | 48 | 43 | 546 | 158 | 8 | 750 |
| EJIDO LA SOLEDAD | | 1 691 | 3 | 54 | 209 | 283 | 15 | 458 |
| SOLEDAD, LA | SAN FELIPE DEL PROGRESO | 1 691 | 3 | 54 | 209 | 283 | 15 | 458 |
| EJIDO LA TRAMPA | | 660 | - | 23 | 138 | 62 | - | 30 |
| TRAMPA, LA (LA TRAMPA GRANDE) | SAN FELIPE DEL PROGRESO | 660 | - | 23 | 138 | 62 | - | 30 |
| EJIDO LA TRINIDAD CONCEPCION | | 345 | 3 | 6 | 81 | 31 | - | 59 |
| SAN ISIDRO | SAN FELIPE DEL PROGRESO | 345 | 3 | 6 | 81 | 31 | - | 59 |
| EJIDO LA VIRGEN | | 1 014 | 12 | 14 | 228 | 59 | 17 | 573 |
| VIRGEN, LA | SAN FELIPE DEL PROGRESO | 861 | 8 | 10 | 150 | 39 | 12 | 397 |
| VIRGEN, LA | SAN FELIPE DEL PROGRESO | 353 | 4 | 4 | 78 | 20 | 5 | 176 |
| EJIDO LAS ROSAS MEXICO | | 2 501 | 27 | 87 | 456 | 282 | - | 81 |
| CALVARIO, EL | SAN FELIPE DEL PROGRESO | 226 | 3 | 8 | 31 | 30 | - | 99 |
| DOLORES | SAN FELIPE DEL PROGRESO | 421 | 8 | 14 | 63 | 84 | - | 34 |
| LLANO SAN JUAN PALO SECO, EL | SAN FELIPE DEL PROGRESO | 130 | 2 | 1 | 28 | 7 | - | 20 |
| ROSAS, LAS | SAN FELIPE DEL PROGRESO | 1 495 | 11 | 39 | 275 | 168 | - | 31 |
| SAN RAMON | SAN FELIPE DEL PROGRESO | 227 | 3 | 5 | 59 | 13 | - | 7 |
| EJIDO LOMA DEL RANCHO | | 564 | 11 | 15 | 107 | 79 | 1 | 242 |
| LOMA DEL RANCHO | SAN FELIPE DEL PROGRESO | 321 | 9 | 8 | 65 | 39 | 1 | 143 |
| PURISIMA, LA | SAN FELIPE DEL PROGRESO | 283 | 2 | 9 | 42 | 40 | - | 99 |
| EJIDO LOS LOBOS | | 1 072 | 2 | 39 | 156 | 165 | - | 34 |
| LOBOS, LOS | SAN FELIPE DEL PROGRESO | 1 072 | 2 | 39 | 156 | 165 | - | 34 |
| EJIDO LOS PINTADOS | | 2 730 | 19 | 74 | 600 | 193 | 21 | 239 |
| HORTALIZA, LA | ALMOLOYA DE JUAREZ | 784 | 4 | 16 | 197 | 49 | 1 | 38 |
| PINTADO, EL | SAN FELIPE DEL PROGRESO | 250 | 1 | 10 | 41 | 32 | 19 | 152 |
| SAN PEDRO DE LA HORTALIZA | ALMOLOYA DE JUAREZ | 1 696 | 14 | 48 | 362 | 112 | 1 | 51 |
| EJIDO MINITA DEL CEDRO | | 1 257 | 20 | 36 | 258 | 84 | - | 41 |
| MINITA DEL CEDRO | SAN FELIPE DEL PROGRESO | 1 249 | 20 | 35 | 256 | 84 | - | 41 |
| EN LOCALIDADES DE 1 Y 2 VIVIENDAS | | 157 | 8 | 1 | 46 | 3 | - | 12 |
| PLATEROS, LOS (COL. DE LOS PLATEROS) | SAN FELIPE DEL PROGRESO | 157 | 8 | 1 | 46 | 3 | - | 12 |
| EJIDO PALO SECO | | 2 388 | 19 | 76 | 473 | 226 | 1 | 163 |
| DEPOSITO, EL | SAN FELIPE DEL PROGRESO | 631 | 8 | 20 | 140 | 49 | - | 124 |
| FRESNO, EL | SAN FELIPE DEL PROGRESO | 185 | 3 | 4 | 39 | 16 | - | 6 |
| PALO SECO | SAN FELIPE DEL PROGRESO | 1 572 | 8 | 52 | 294 | 161 | 1 | 33 |
| EJIDO PATEMULA DE LOS CEDROS | | 527 | 11 | 11 | 135 | 30 | - | 322 |
| PATA DE MULA DE LOS CEDROS | SAN FELIPE DEL PROGRESO | 527 | 11 | 11 | 135 | 30 | - | 322 |
| EJIDO RINCON DE LOS PIRULES | | 743 | 10 | 9 | 186 | 27 | 5 | 504 |
| RINCON DE LOS PIRULES | SAN FELIPE DEL PROGRESO | 743 | 10 | 9 | 186 | 27 | 5 | 504 |
| EJIDO RIO HOYOS BUENAVISTA | | 1 706 | 34 | 43 | 355 | 193 | 29 | 736 |
| RIYOS BUENAVISTA | SAN FELIPE DEL PROGRESO | 1 708 | 34 | 43 | 355 | 193 | 29 | 736 |
| EJIDO ROSA DE LA PALMA | | 421 | 11 | 1 | 122 | 8 | 4 | 129 |
| ROSA DE LA PALMA | SAN FELIPE DEL PROGRESO | 421 | 11 | 1 | 122 | 8 | 4 | 129 |
| EJIDO ROSA DE PALO AMARILLO | | 492 | 8 | 10 | 118 | 29 | - | 2 |
| CARTACHEA | SAN FELIPE DEL PROGRESO | 74 | 1 | 2 | 19 | 4 | - | - |
| ROSA DE PALO AMARILLO | SAN FELIPE DEL PROGRESO | 418 | 7 | 8 | 99 | 25 | - | 2 |
| EJIDO SABANETA QUINTANA | | 189 | 1 | 5 | 31 | 11 | - | 2 |
| CIENEGUILLA (CASA BLANCA) | SAN FELIPE DEL PROGRESO | 189 | 1 | 5 | 31 | 11 | - | 2 |
| EJIDO SAN ANTONIO DE LAS HUERTAS | | 2 311 | 30 | 50 | 489 | 187 | 6 | 1 274 |
| SAN ANTONIO DE LAS HUERTAS | SAN FELIPE DEL PROGRESO | 2 311 | 30 | 50 | 489 | 187 | 6 | 1 274 |
| EJIDO SAN ANTONIO LA CIENEGA | | 1 902 | 18 | 37 | 342 | 177 | - | 209 |
| AMPLIACION DE SAN ANTONIO LA CIENEGA | SAN FELIPE DEL PROGRESO | 272 | 5 | 11 | 48 | 38 | - | 33 |
| BORJE | SAN FELIPE DEL PROGRESO | 916 | 5 | 14 | 171 | 70 | - | 128 |
| EJIDO ENCINILLAS | | 480 | 4 | 4 | 81 | 42 | - | 24 |
| MESA DE LA AGUITA | SAN FELIPE DEL PROGRESO | 252 | 4 | 8 | 44 | 29 | - | 28 |
| EJIDO SAN ANTONIO MEXTEPEC | | 387 | 7 | 10 | 110 | 14 | - | 118 |
| ESTUTEMPAN | SAN FELIPE DEL PROGRESO | 383 | 7 | 10 | 110 | 14 | - | 117 |
| EN LOCALIDADES DE 1 Y 2 VIVIENDAS | | 4 | - | - | - | - | - | 1 |
| EJIDO SAN ANTONIO PUEBLO NUEVO | | 4 857 | 17 | 142 | 924 | 475 | 54 | 2 517 |
| AGUA ZARCA | SAN FELIPE DEL PROGRESO | 38 | - | 1 | 9 | 3 | - | 29 |
| AGUA ZARCA PUEBLO NUEVO | SAN FELIPE DEL PROGRESO | 743 | 2 | 19 | 163 | 65 | 20 | 520 |
| CERRITO, EL | SAN FELIPE DEL PROGRESO | 359 | - | 15 | 75 | 40 | 6 | 161 |
| CUARENTA Y CUATRO, EL | SAN FELIPE DEL PROGRESO | 466 | 4 | 11 | 111 | 45 | 2 | 286 |
| PINTADO PUEBLO NUEVO, EL | SAN FELIPE DEL PROGRESO | 1 079 | 3 | 36 | 184 | 139 | 11 | 728 |
| QUELITE, EL | SAN FELIPE DEL PROGRESO | 332 | 3 | 10 | 80 | 27 | 3 | 111 |
| SAN ANTONIO PUEBLO NUEVO | SAN FELIPE DEL PROGRESO | 393 | 1 | 6 | 85 | 29 | 1 | 126 |
| SAN DIEGO PUEBLO NUEVO | SAN FELIPE DEL PROGRESO | 836 | 2 | 22 | 122 | 70 | 8 | 228 |
| SANTA ANA | SAN FELIPE DEL PROGRESO | 301 | 1 | 10 | 58 | 31 | - | 204 |
| SANTA CRUZ | SAN FELIPE DEL PROGRESO | 171 | - | 7 | 34 | 12 | - | 83 |
| SANTA RITA DE LA CUESTA | SAN FELIPE DEL PROGRESO | 117 | 1 | 3 | 23 | 14 | 3 | 61 |
| EJIDO SAN FELIPE DE JESUS | | 148 | - | 1 | 24 | 14 | - | 3 |
| CANOAS | SAN FELIPE DEL PROGRESO | 148 | - | 1 | 24 | 14 | - | 3 |
| EJIDO SAN FELIPE DEL PROGRESO | | 22 | 1 | - | 6 | - | - | 3 |
| VENTA, LA | SAN FELIPE DEL PROGRESO | 22 | 1 | - | 6 | - | - | 3 |
| EJIDO SAN FRANCISCO DE LA LOMA | | 1 354 | 12 | 38 | 309 | 95 | 1 | 219 |
| SAN FRANCISCO DE LA LOMA | SAN FELIPE DEL PROGRESO | 1 354 | 12 | 38 | 309 | 95 | 1 | 219 |
| EJIDO SAN FRANCISCO SOLO | | 232 | 5 | 1 | 52 | 10 | 2 | 66 |
| SAN JUAN EVANGELISTA FRACC 10 | SAN FELIPE DEL PROGRESO | 232 | 5 | 1 | 52 | 10 | 2 | 66 |
| EJIDO SAN JERONIMO BONCHETE | | 1 293 | 20 | 38 | 181 | 166 | 8 | 811 |
| SAN JERONIMO BONCHETE | SAN FELIPE DEL PROGRESO | 1 293 | 20 | 38 | 181 | 166 | 8 | 811 |
| EJIDO SAN JERONIMO DE LOS DOLORES | | 1 249 | 8 | 35 | 203 | 175 | - | 835 |
| SAN JERONIMO DE LOS DOLORES | SAN FELIPE DEL PROGRESO | 1 249 | 8 | 35 | 203 | 175 | - | 835 |
| EJIDO SAN JOAQUIN DEL MONTE | | 739 | - | 14 | 124 | 74 | - | 14 |
| LAGUNILLA, LA | SAN FELIPE DEL PROGRESO | 184 | - | 5 | 17 | 27 | - | 6 |
| SAN JOAQUIN DEL MONTE | SAN FELIPE DEL PROGRESO | 555 | - | 9 | 107 | 47 | - | 2 |
| EJIDO SAN JOAQUIN LAMILLAS | | 1 586 | 11 | 48 | 256 | 212 | - | 45 |
| SAN JOSE LAMILLAS | SAN FELIPE DEL PROGRESO | 1 237 | 6 | 38 | 188 | 184 | - | 35 |
| TRAMPA CHICA, LA | SAN FELIPE DEL PROGRESO | 349 | 3 | 10 | 68 | 26 | - | 10 |
| EJIDO SAN JOSE EL TUNAL NENAXI | | 1 104 | 14 | 15 | 302 | 24 | 1 | 62 |
| MARTINEZ, LOS | SAN FELIPE DEL PROGRESO | 15 | - | - | 6 | - | - | - |
| TUNAL NENAXI | SAN FELIPE DEL PROGRESO | 1 085 | 14 | 15 | 295 | 24 | 1 | 62 |
| EN LOCALIDADES DE 1 Y 2 VIVIENDAS | | 4 | - | - | 1 | - | - | - |
| EJIDO SAN JUAN COTE | | 2 303 | 25 | 54 | 418 | 250 | 35 | 1 502 |
| GUADALUPE COTE | SAN FELIPE DEL PROGRESO | 1 005 | 18 | 23 | 184 | 114 | 20 | 625 |
| SAN JUAN COTE | SAN FELIPE DEL PROGRESO | 1 298 | 7 | 31 | 234 | 136 | 15 | 877 |

Población total por ejido y localidad según principales características

CUADRO No. 1
PARTE B
continuación

| MUNICIPIO EJIDO LOCALIDAD | UBICACION MUNICIPAL DE LA LOCALIDAD | POBLACION TOTAL EJIDAL | POBLACION DE 5 AÑOS QUE ASISTE A LA ESCUELA | POBLACION DE 5 AÑOS QUE NO ASISTE A LA ESCUELA | POBLACION DE 0 A 4 AÑOS QUE ASISTE A LA ESCUELA | POBLACION DE 0 A 4 AÑOS QUE NO ASISTE A LA ESCUELA | POBLACION DE 5 AÑOS Y MAS QUE HABLA LENGUA INDIGENA Y NO HABLA ESPAÑOL | POBLACION DE 5 AÑOS Y MAS QUE HABLA LENGUA INDIGENA Y HABLA ESPAÑOL |
|---|---|------------------------------|---|--|---|--|--|---|
| EJIDO SAN JUAN EVANGELISTA | | 488 | 10 | 4 | 125 | 16 | 12 | 225 |
| SAN JUAN EVANGELISTA | SAN FELIPE DEL PROGRESO | 337 | 7 | 3 | 90 | 9 | 7 | 200 |
| SAN JUAN RIOYCS | SAN FELIPE DEL PROGRESO | 149 | 3 | 1 | 35 | 7 | 5 | 25 |
| EJIDO SAN MIGUEL AGUA BENDITA | | 2 103 | 8 | 88 | 448 | 273 | 1 | 741 |
| SAN MIGUEL AGUA BENDITA | SAN FELIPE DEL PROGRESO | 2 103 | 8 | 88 | 448 | 273 | 1 | 741 |
| EJIDO SAN NICOLAS GUADALUPE | | 1 057 | 12 | 23 | 245 | 72 | 10 | 743 |
| SAN FRANCISCO | SAN FELIPE DEL PROGRESO | 1 055 | 12 | 23 | 245 | 72 | 10 | 743 |
| EN LOCALIDADES DE 1 Y 2 VIVIENDAS | | 2 | - | - | - | - | - | - |
| EJIDO SAN PABLO TLACHICHILPA | | 987 | 18 | 20 | 244 | 57 | 12 | 298 |
| CONCEPCION LA | SAN FELIPE DEL PROGRESO | 372 | 5 | 9 | 95 | 19 | - | 123 |
| EJIDO DE LA CONCEPCION CHICO | SAN FELIPE DEL PROGRESO | 102 | 1 | 4 | 28 | 5 | - | 31 |
| SAN FRANCISCO TLALCHICHILPA | SAN FELIPE DEL PROGRESO | 493 | 10 | 7 | 121 | 33 | 12 | 144 |
| EJIDO SAN PEDRO EL ALTO | | 2 325 | 20 | 61 | 504 | 175 | 13 | 1 118 |
| EJIDO SAN PEDRO EL ALTO | SAN FELIPE DEL PROGRESO | 1 827 | 12 | 51 | 398 | 133 | 12 | 844 |
| SAN PEDRO EL CHICO | SAN FELIPE DEL PROGRESO | 498 | 8 | 10 | 108 | 42 | 1 | 274 |
| EJIDO SANTA ANA NICHÍ | | 270 | - | 11 | 44 | 26 | 3 | 134 |
| PALOMAS LAS | SAN FELIPE DEL PROGRESO | 270 | - | 11 | 44 | 28 | 3 | 134 |
| EJIDO SANTA CRUZ DEL RINCON | | 452 | 7 | 11 | 110 | 32 | - | 102 |
| SANTA CRUZ DEL RINCON | SAN FELIPE DEL PROGRESO | 452 | 7 | 11 | 110 | 32 | - | 102 |
| EJIDO SANTA CRUZ DEL TEJOCOTE | | 1 113 | 21 | 23 | 280 | 84 | 1 | 451 |
| SANTA CRUZ EL TEJOCOTE | SAN FELIPE DEL PROGRESO | 1 113 | 21 | 23 | 280 | 84 | 1 | 451 |
| EJIDO SANTA CRUZ MEXITEPEC | | 1 802 | 9 | 49 | 372 | 143 | 31 | 1 012 |
| SANTA CRUZ MEXITEPEC | SAN FELIPE DEL PROGRESO | 1 802 | 9 | 49 | 372 | 143 | 31 | 1 012 |
| EJIDO TLALCHICHILPA | | 148 | 4 | - | 45 | 5 | - | 108 |
| CHICHILPA | SAN FELIPE DEL PROGRESO | 148 | 4 | - | 45 | 5 | - | 108 |
| EJIDO TRES ESTRELLAS | | 976 | 5 | 22 | 211 | 82 | 33 | 854 |
| RANCHERIA DE DOLORES | SAN FELIPE DEL PROGRESO | 148 | 1 | 2 | 35 | 12 | 1 | 85 |
| TRES ESTRELLAS | SAN FELIPE DEL PROGRESO | 828 | 4 | 20 | 178 | 70 | 32 | 589 |
| EJIDO YONDECE EL GRANDE | | 90 | 1 | 1 | 27 | 4 | - | - |
| YONDESE EL GRANDE | SAN FELIPE DEL PROGRESO | 90 | 1 | 1 | 27 | 4 | - | - |
| SAN MARTIN DE LAS PIRAMIDES | | | | | | | | |
| EJIDO IXTLAHUACA | | 584 | 19 | 5 | 118 | 18 | - | - |
| IXTLAHUACA | SAN MARTIN DE LAS PIRAMIDES | 584 | 19 | 5 | 118 | 18 | - | - |
| EJIDO SAN JOSE CERRO GORDO | | 66 | 1 | 1 | 15 | 2 | - | - |
| SAN JOSE CERRO GORDO | SAN MARTIN DE LAS PIRAMIDES | 66 | 1 | 1 | 15 | 2 | - | - |
| EJIDO SAN MARTIN DE LAS PIRAMIDES | | 829 | 17 | 8 | 179 | 21 | - | 10 |
| EJIDO SAN MARTIN | SAN MARTIN DE LAS PIRAMIDES | 230 | 6 | 1 | 54 | 4 | - | 1 |
| SAN ANTONIO DE LAS PALMAS | SAN MARTIN DE LAS PIRAMIDES | 599 | 11 | 5 | 125 | 17 | - | 9 |
| EJIDO SANTIAGO TEPETITLAN | | 8 | - | - | 2 | - | - | - |
| EN LOCALIDADES DE 1 Y 2 VIVIENDAS | | 8 | - | - | 2 | - | - | - |
| SAN MATEO ATENCO | | | | | | | | |
| EJIDO SAN MATEO ATENCO | | 640 | 14 | 12 | 137 | 23 | - | 7 |
| BOMBA LA | SAN MATEO ATENCO | 89 | 3 | 1 | 13 | - | - | 1 |
| EMBARCADERO EL | TOLUCA | 551 | 11 | 11 | 124 | 23 | - | 8 |
| SAN SIMON DE GUERRERO | | | | | | | | |
| COMUNIDAD AGRARIA SAN SIMON DE GUERRERO | | 1 979 | 38 | 20 | 512 | 62 | 1 | 8 |
| ESTANCIA VIEJA | SAN SIMON DE GUERRERO | 345 | 8 | 6 | 89 | 8 | - | - |
| MINA DE AGUA | SAN SIMON DE GUERRERO | 113 | 3 | - | 21 | 2 | - | 4 |
| MONTE EL | SAN SIMON DE GUERRERO | 139 | - | 2 | 34 | 8 | - | - |
| SAN SIMON DE GUERRERO | SAN SIMON DE GUERRERO | 1 333 | 27 | 12 | 353 | 45 | - | - |
| SANTA CRUZ | SAN SIMON DE GUERRERO | 33 | - | - | 12 | - | - | - |
| EN LOCALIDADES DE 1 Y 2 VIVIENDAS | | 18 | - | - | 3 | 1 | - | - |
| EJIDO SAN GABRIEL CUENTLA | | 1 800 | 18 | 41 | 403 | 110 | - | 5 |
| CUMBRE LA | SAN SIMON DE GUERRERO | 43 | - | - | 8 | - | - | - |
| GUARDARRAYA | SAN SIMON DE GUERRERO | 30 | 1 | 1 | 9 | - | - | - |
| JOCOYOL (EL JOCOYOL) | SAN SIMON DE GUERRERO | 138 | - | 4 | 32 | 11 | - | - |
| MANGO EL | SAN SIMON DE GUERRERO | 328 | 2 | 7 | 89 | 28 | - | - |
| PEÑA REDONDA | SAN SIMON DE GUERRERO | 28 | - | - | 4 | 1 | - | - |
| RANCHO VIEJO CUENTLA (RANCHO VIEJO) | SAN SIMON DE GUERRERO | 108 | - | 2 | 27 | 1 | - | 1 |
| SAN DIEGO CUENTLA | SAN SIMON DE GUERRERO | 803 | 7 | 13 | 133 | 49 | - | 3 |
| SAN GABRIEL CUENTLA | SAN SIMON DE GUERRERO | 383 | 5 | 8 | 94 | 17 | - | 1 |
| TITIPAC DE CUENTLA (TITIPAC) | SAN SIMON DE GUERRERO | 131 | 3 | 6 | 29 | 5 | - | - |
| EN LOCALIDADES DE 1 Y 2 VIVIENDAS | | 8 | - | - | - | - | - | - |
| SANTO TOMAS | | | | | | | | |
| EJIDO POBLADO SANTO TOMAS | | 307 | - | 6 | 26 | 57 | - | 1 |
| POTRERO DE ARRIBA (EL AGUACATE) | SANTO TOMAS | 151 | - | 2 | 24 | 13 | - | - |
| SANTO TOMAS (EL PUERTO) | SANTO TOMAS | 158 | - | 4 | 2 | 44 | - | 1 |
| EJIDO POTRERO DE ABAJO | | 43 | - | 3 | 1 | 10 | - | - |
| ANONO EL | SANTO TOMAS | 43 | - | 3 | 1 | 10 | - | - |
| EJIDC SAN MIGUEL SANDEMIALMA | | 117 | - | - | 40 | 3 | - | - |
| SAN MIGUEL SANDEMIALMA | SANTO TOMAS | 117 | - | - | 40 | 3 | - | - |
| SOYANIQUILPAN DE JUAREZ | | | | | | | | |
| EJIDO BUENAVISTA | | 713 | 18 | 14 | 135 | 47 | - | 4 |
| GOLETA LA | SOYANIQUILPAN DE JUAREZ | 201 | 6 | 1 | 43 | 1 | - | 3 |
| IGNACIO ZARAGOZA | SOYANIQUILPAN DE JUAREZ | 512 | 10 | 13 | 92 | 48 | - | 1 |
| EJIDO DEVISADERO FRESNO | | 724 | 10 | 10 | 183 | 18 | - | 4 |
| DIVISADERO FRESNO EL (EL DIVISADERO) | SOYANIQUILPAN DE JUAREZ | 724 | 10 | 10 | 183 | 18 | - | 4 |
| EJIDO PALCS ALTOS | | 108 | - | 1 | 18 | 13 | - | 3 |
| SANTA CRUZ | SOYANIQUILPAN DE JUAREZ | 108 | - | 1 | 18 | 13 | - | 3 |
| EJIDO SAN MIGUEL DE LA VICTORIA | | 483 | 4 | 7 | 111 | 21 | - | 2 |
| SAN MIGUEL DE LA VICTORIA | SOYANIQUILPAN DE JUAREZ | 483 | 4 | 7 | 111 | 21 | - | 2 |
| EJIDO XHISDA | | 192 | 9 | 1 | 39 | 7 | - | 2 |
| SAN ISIDRO | SOYANIQUILPAN DE JUAREZ | 192 | 9 | 1 | 39 | 7 | - | 2 |
| SULTEPEC | | | | | | | | |
| COMUNIDAD AGRARIA SULTEPEOUITO | | 3 226 | 4 | 92 | 528 | 368 | - | 7 |
| ASERRADERO VIEJO | SULTEPEC | 90 | - | 2 | 14 | 7 | - | 1 |
| EPAZOTES LCS | SULTEPEC | 118 | - | 3 | 18 | 11 | - | - |
| MESAS LAS | SULTEPEC | 115 | - | 4 | 24 | 5 | - | - |
| SAN HIPOLITO | SULTEPEC | 125 | - | 4 | 30 | 11 | - | - |
| SAN ISIDRO (SAN ISIDRO KOCHITLA) | SULTEPEC | 404 | - | 11 | 78 | 41 | - | - |
| SANTA ANITA | SULTEPEC | 415 | 1 | 12 | 79 | 42 | - | - |
| SULTEPEOUITO | SULTEPEC | 1 963 | 3 | 56 | 285 | 249 | - | 8 |

Población total por ejido y localidad según principales características

CUADRO No. 1
PARTE B
continuación

| MUNICIPIO EJIDO LOCALIDAD | UBICACION MUNICIPAL DE LA LOCALIDAD | POBLACION TOTAL EJIDAL | POBLACION DE 5 AÑOS QUE ASISTE A LA ESCUELA | POBLACION DE 5 AÑOS QUE NO ASISTE A LA ESCUELA | POBLACION DE 6 A 14 AÑOS QUE ASISTE A LA ESCUELA | POBLACION DE 6 A 14 AÑOS QUE NO ASISTE A LA ESCUELA | POBLACION DE 5 AÑOS Y MAS QUE HABLA LENGUA INDIGENA Y NO HABLA ESPAÑOL | POBLACION DE 5 AÑOS Y MAS QUE HABLA LENGUA INDIGENA Y HABLA ESPAÑOL |
|---------------------------------------|---|------------------------------|---|--|--|---|--|---|
| EJIDO LA UNION Y LA ALBARRADA | | 511 | 3 | 4 | 108 | 14 | - | 2 |
| ALBARRADA, LA | SULTEPEC | 188 | 1 | 1 | 27 | 5 | - | 2 |
| SAN LUCAS | SULTEPEC | 180 | - | 3 | 43 | 8 | - | - |
| UNION, LA | SULTEPEC | 185 | 2 | - | 38 | 3 | - | - |
| EJIDO LA VIRGEN | | 98 | 1 | - | 29 | 3 | - | 2 |
| EJIDO DE LA VIRGEN | SULTEPEC | 98 | 1 | - | 29 | 3 | - | 2 |
| EJIDO PUENTECILLAS | | 738 | 5 | 22 | 139 | 57 | - | - |
| PEPECHUCA | SULTEPEC | 175 | 2 | 4 | 37 | 15 | - | - |
| PEÑAS, LAS | SULTEPEC | 132 | - | 3 | 20 | 8 | - | - |
| RINCON DEL CRISTO, EL | SULTEPEC | 428 | 3 | 15 | 62 | 34 | - | - |
| EJIDO SAN PEDRO HUEYAHUALCO | | 1 330 | 8 | 24 | 349 | 53 | - | 3 |
| HUIZACHE, EL | SULTEPEC | 185 | 2 | - | 37 | 6 | - | 1 |
| PICACHO, EL | SULTEPEC | 47 | 1 | 2 | 10 | - | - | - |
| SAN PEDRO HUEYAHUALCO | SULTEPEC | 1 020 | 5 | 18 | 283 | 43 | - | 2 |
| TROJA VIEJA, LA | SULTEPEC | 98 | - | 4 | 19 | 4 | - | - |
| EJIDO SANTA CRUZ TEXCALAPA | | 1 728 | 8 | 58 | 314 | 189 | - | 2 |
| SANTA CRUZ (SANTA CRUZ TEXCALAPA) | SULTEPEC | 1 728 | 8 | 58 | 314 | 189 | - | 2 |
| EJIDO SANTO TOMAS DE LAS FLORES | | 758 | 2 | 27 | 160 | 50 | - | 2 |
| SALITRE, EL | SULTEPEC | 89 | - | 5 | 24 | 4 | - | - |
| SAN MARTIN | SULTEPEC | 169 | 1 | 5 | 46 | 10 | - | 1 |
| SANTO TOMAS DE LAS FLORES | SULTEPEC | 498 | 1 | 17 | 110 | 36 | - | 1 |
| EJIDO SULTEPEQUITO | | 191 | 1 | 5 | 51 | 12 | - | - |
| EJIDO DE SULTEPEQUITO | SULTEPEC | 191 | 1 | 5 | 51 | 12 | - | - |
| EJIDO ZIHUALPILA | | 98 | 1 | 1 | 23 | 8 | - | - |
| CIENEGA, LA | SULTEPEC | 96 | 1 | 1 | 23 | 8 | - | - |
| TECAMAC | | | | | | | | |
| EJIDO SAN JERONIMO XONAHUACAN | | 160 | - | 4 | 35 | 11 | - | - |
| RANCHO AZUL | TECAMAC | 160 | - | 4 | 35 | 11 | - | - |
| EJIDO SAN LUCAS XOLOC | | 2 804 | 43 | 25 | 875 | 144 | - | 21 |
| BERRINCHE, EL | ZUMPANGO | 19 | 1 | - | 1 | 1 | - | - |
| GRANJA SANTA TERESA | TECAMAC | 18 | - | 1 | 3 | 2 | - | - |
| RANCHO RAY | TECAMAC | 37 | - | - | 10 | 4 | - | - |
| SANTA LUCIA | ZUMPANGO | 2 492 | 40 | 24 | 852 | 37 | - | 29 |
| SANTILLAN (FAMILIA) | ZUMPANGO | 40 | 2 | - | 9 | - | - | 1 |
| EJIDO SANTA MARIA OZUMBILLA | | 47 | 1 | 1 | 8 | 5 | - | 1 |
| SAN ANDRES | TECAMAC | 47 | 1 | 1 | 8 | 5 | - | 1 |
| EJIDO TECAMAC | | 7 | - | - | - | 2 | - | 1 |
| EN LOCALIDADES DE 1 Y 2 VIVIENDAS | | 7 | - | - | - | 2 | - | 2 |
| TEJUPILCO | | | | | | | | |
| COMUNIDAD AGRARIA SAN ANDRES OCOTEPEC | | 1 511 | 8 | 45 | 305 | 131 | - | 2 |
| ENCINOS VERDES | TEJUPILCO | 29 | - | - | 8 | 1 | - | - |
| LABOR DE ZARAGOZA, LA | TEJUPILCO | 785 | 6 | 19 | 161 | 84 | - | - |
| MAZATEPEC | TEJUPILCO | 460 | 2 | 14 | 78 | 42 | - | 2 |
| RIO DE AGUIAGUA (AGUIAGUA) | TEJUPILCO | 183 | - | 10 | 40 | 17 | - | - |
| SAUZ, EL (EL SAUZ DE OCOTEPEC) | TEJUPILCO | 74 | - | 2 | 18 | 7 | - | - |
| EN LOCALIDADES DE 1 Y 2 VIVIENDAS | | - | - | - | - | - | - | - |
| COMUNIDAD AGRARIA SAN LUCAS DEL MAIZ | | 5 143 | 18 | 188 | 90 | 570 | - | 6 |
| AGUA NEGRA | TEJUPILCO | 75 | - | 3 | 15 | 7 | - | 1 |
| ANTONIOS | TEJUPILCO | 41 | - | 3 | 8 | 7 | - | - |
| CERRO ALTO | TEJUPILCO | 85 | - | 3 | 20 | 3 | - | - |
| CIRIAN, EL (EL CIRIAN DE LA LAGUNA) | TEJUPILCO | 409 | - | 19 | 50 | 63 | - | - |
| COMUNIDAD DEL PUEBLITO | TEJUPILCO | 541 | 6 | 13 | 117 | 49 | - | - |
| CUADRILLA DE LOS MARTINEZ | TEJUPILCO | 272 | 1 | 10 | 81 | 21 | - | - |
| CUEVILLAS | TEJUPILCO | 95 | 3 | 2 | 29 | 1 | - | - |
| FUNDADORA, LA | TEJUPILCO | 171 | - | 8 | 29 | 28 | - | - |
| LIMON, EL | TEJUPILCO | 402 | - | 14 | 64 | 49 | - | - |
| LLANO GRANDE | TEJUPILCO | 356 | 1 | 14 | 59 | 38 | - | - |
| MAMEY, EL | TEJUPILCO | 252 | - | 7 | 37 | 21 | - | 1 |
| MELCHORES, LOS | TEJUPILCO | 192 | 1 | 5 | 33 | 23 | - | - |
| PIEDRA ANCHA | TEJUPILCO | 54 | - | - | 2 | 13 | - | - |
| PLATANAL GRANDE, EL (EL PLATANAL) | TEJUPILCO | 552 | 1 | 24 | 95 | 62 | - | 1 |
| RINCON DE SANCHEZ | TEJUPILCO | 95 | - | 5 | 23 | 1 | - | - |
| RINCON DE VARGAS | TEJUPILCO | 44 | - | - | 5 | 6 | - | - |
| SALITRE, EL | TEJUPILCO | 334 | 1 | 4 | 59 | 37 | - | - |
| SAN LUCAS DE MAIZ (SAN LUCAS) | TEJUPILCO | 322 | - | 9 | 68 | 21 | - | - |
| SAUZ, EL | TEJUPILCO | 480 | 2 | 14 | 101 | 61 | - | 1 |
| SUQUITILA | TEJUPILCO | 371 | - | 13 | 37 | 59 | - | 2 |
| EN LOCALIDADES DE 1 Y 2 VIVIENDAS | | - | - | - | - | - | - | - |
| EJIDO ACAMUCHITLAN | | 1 029 | 9 | 14 | 261 | 48 | - | 6 |
| ACAMUCHITLAN | TEJUPILCO | 272 | 1 | 2 | 77 | 12 | - | 5 |
| COFRADA, LA | TEJUPILCO | 26 | - | - | 8 | 2 | - | - |
| CUERVOS, LOS | TEJUPILCO | 107 | - | 2 | 18 | 7 | - | - |
| PINZANES | TEJUPILCO | 13 | - | - | 1 | 1 | - | - |
| PLAZA DE GALLOS | TEJUPILCO | 143 | 3 | 1 | 37 | 5 | - | - |
| SALITRE, EL | TEJUPILCO | 87 | - | 5 | 19 | 5 | - | 1 |
| TEJAPAN Y LIMONES (TEJAPAN) | TEJUPILCO | 163 | 2 | 3 | 47 | 4 | - | - |
| ZAPOTE, EL | TEJUPILCO | 209 | 3 | 1 | 52 | 12 | - | - |
| EN LOCALIDADES DE 1 Y 2 VIVIENDAS | | - | - | - | - | - | - | - |
| EJIDO ACATITLAN EL GRANDE | | 6 059 | 29 | 179 | 1 351 | 398 | - | 19 |
| AGUACATE, EL | TEJUPILCO | 97 | - | 3 | 24 | 8 | - | 2 |
| ALBOREJO | TEJUPILCO | 102 | - | 2 | 17 | 7 | - | 1 |
| ANGOSTURA 1, LA | TEJUPILCO | 31 | - | 1 | 4 | 4 | - | - |
| ARROYO SECO | TEJUPILCO | 30 | - | 1 | 9 | - | - | - |
| CAMPANARIO, EL | TEJUPILCO | 312 | - | 15 | 55 | 33 | - | 3 |
| CAPIRE, EL | TEJUPILCO | 103 | - | 5 | 17 | 7 | - | - |
| CIRIAN, EL (EL CIRIAN) | TEJUPILCO | 133 | 1 | 3 | 28 | 11 | - | 1 |
| CIPRIANES | TEJUPILCO | 236 | - | 10 | 52 | 17 | - | - |
| CIRUELOS, LOS | TEJUPILCO | 43 | - | 1 | 7 | 1 | - | - |
| CORRAL DE BARRO | TEJUPILCO | 75 | - | 3 | 15 | 8 | - | - |
| CRUZ DE CLAVOS | TEJUPILCO | 408 | 2 | 12 | 86 | 31 | - | 1 |
| CRUZ DE PIEDRA | TEJUPILCO | 87 | - | 2 | 23 | 5 | - | 4 |
| CUAHUILOTES (EL VALLECITO) | TEJUPILCO | 57 | - | 2 | 14 | 3 | - | - |
| HERMILTEPEC (PEÑA BLANCA) | TEJUPILCO | 405 | 2 | 9 | 84 | 27 | - | 2 |
| HILAMACHE | TEJUPILCO | 108 | 1 | 2 | 22 | 7 | - | - |
| HUIZTEPEC | TEJUPILCO | 32 | - | 1 | 5 | 3 | - | - |

INEGI. Estado de México : datos por ejido y comunidad agraria. 1997

Población total por ejido y localidad según principales características

CUADRO No. 1
PARTE B

continuación

| MUNICIPIO EJIDO LOCALIDAD | UBICACION MUNICIPAL DE LA LOCALIDAD | POBLACION TOTAL EJIDAL | POBLACION DE 5 AÑOS QUE ASISTE A LA ESCUELA | POBLACION DE 5 AÑOS QUE NO ASISTE A LA ESCUELA | POBLACION DE 6 A 14 AÑOS QUE ASISTE A LA ESCUELA | POBLACION DE 6 A 14 AÑOS QUE NO ASISTE A LA ESCUELA | POBLACION DE 5 AÑOS Y MAS QUE HABLA LEN- GUA INDIGENA Y NO HABLA ESPAÑOL | POBLACION DE 5 AÑOS Y MAS QUE HABLA LEN- GUA INDIGENA Y HABLA ESPAÑOL |
|------------------------------------|---|------------------------------|---|--|--|---|--|---|
| IGLESIA VIEJA | TEJUPILCO | 170 | 4 | 3 | 29 | 5 | - | - |
| JALPA | TEJUPILCO | 109 | - | 8 | 16 | 11 | - | - |
| LINON, EL | TEJUPILCO | 34 | - | 3 | 7 | 3 | - | - |
| MAMEY, EL | TEJUPILCO | 175 | - | 9 | 29 | 23 | - | - |
| MANGO SOLO | TEJUPILCO | 72 | 2 | 1 | 19 | - | - | - |
| MESA, LA | TEJUPILCO | 33 | 1 | - | 10 | 1 | - | - |
| NARANJO I, EL | TEJUPILCO | 445 | 4 | 10 | 117 | 15 | - | - |
| PALMA, LA | TEJUPILCO | 163 | 2 | 3 | 42 | 8 | - | - |
| POTRERO, EL | TEJUPILCO | 199 | - | 8 | 39 | 22 | - | 1 |
| PUENTE DEL SALITRE | TEJUPILCO | 175 | - | 8 | 49 | 4 | - | - |
| PUERTO DEL HIGO | TEJUPILCO | 80 | - | 1 | 23 | 1 | - | - |
| RANCHO VIEJO | TEJUPILCO | 274 | - | 10 | 58 | 23 | - | - |
| SAN JUAN ACATITLAN (ACATITLAN) | TEJUPILCO | 724 | 5 | 14 | 177 | 39 | - | 1 |
| SANTA CRUZ | TEJUPILCO | 311 | 1 | 11 | 78 | 15 | - | 1 |
| SANTA ROSA | TEJUPILCO | 132 | - | 2 | 27 | 15 | - | 2 |
| TOMA DE AGUA | TEJUPILCO | 363 | 4 | 10 | 80 | 25 | - | - |
| TRES ENCINOS | TEJUPILCO | 82 | - | 3 | 27 | 4 | - | - |
| VALLECITOS DE MILTEPEC | TEJUPILCO | 255 | - | 3 | 58 | 18 | - | - |
| EN LOCALIDADES DE 1 Y 2 VIVIENDAS | | - | - | - | - | - | - | - |
| EJIDO EL CIRUELO | | 751 | 4 | 19 | 152 | 57 | - | - |
| BOLSA, LA | TEJUPILCO | 28 | - | 1 | 6 | 3 | - | - |
| CAÑADA, LA | TEJUPILCO | 149 | 1 | 1 | 30 | 10 | - | - |
| CERRO, EL | TEJUPILCO | 94 | - | 3 | 21 | 8 | - | - |
| CIRUELO, EL | TEJUPILCO | 129 | 3 | 3 | 20 | 10 | - | - |
| CUITACERA, LA | TEJUPILCO | 24 | - | - | 4 | - | - | - |
| LLAMAS, LAS | TEJUPILCO | 16 | - | - | 2 | 1 | - | - |
| MOLINO, EL | TEJUPILCO | 88 | - | 2 | 8 | 9 | - | - |
| NARANJO CHICO | TEJUPILCO | 10 | - | - | 2 | - | - | - |
| PINZANES, LOS | TEJUPILCO | 233 | - | 9 | 59 | 18 | - | - |
| EN LOCALIDADES DE 1 Y 2 VIVIENDAS | | - | - | - | - | - | - | - |
| EJIDO ESTANCIA GRANDE | | 2 820 | 21 | 57 | 590 | 208 | - | 7 |
| CAJA DE AGUA | TEJUPILCO | 569 | 10 | 6 | 135 | 24 | - | 3 |
| CARBAJALES | TEJUPILCO | 133 | - | 3 | 19 | 12 | - | - |
| CUADRILLA DE SANCHEZ | TEJUPILCO | 139 | - | - | 4 | 17 | - | 12 |
| PUEBLITO, EL | TEJUPILCO | 581 | - | 17 | 94 | 71 | - | 4 |
| PUERTA DE GOLPE | TEJUPILCO | 208 | 1 | 3 | 48 | 16 | - | - |
| RINCON DE RODRIGUEZ | TEJUPILCO | 188 | - | 2 | 48 | 8 | - | - |
| SALITRE | TEJUPILCO | 174 | - | 4 | 34 | 16 | - | - |
| SAN JOSE (SAN JOSE LA ESTANCIA) | TEJUPILCO | 483 | 10 | 11 | 124 | 21 | - | - |
| SANTA ROSA | TEJUPILCO | 385 | - | 7 | 73 | 28 | - | - |
| EJIDO GUAYABAL Y ANONAS | | 1 235 | 14 | 20 | 270 | 113 | - | 2 |
| ANONAS, LAS | TEJUPILCO | 487 | 5 | 9 | 103 | 34 | - | 1 |
| BARRIO PRIETO, EL | TEJUPILCO | 120 | 1 | 2 | 32 | 14 | - | - |
| NARANJO GRANDE, EL | TEJUPILCO | 101 | 1 | 2 | 22 | 9 | - | 1 |
| PASO DE LA PAROTA | TEJUPILCO | 22 | - | 1 | 4 | - | - | - |
| PASO DEL GUAYABAL (EL PASO) | TEJUPILCO | 448 | 7 | 5 | 107 | 35 | - | - |
| POTRERO DEL GUAYABAL | TEJUPILCO | 67 | - | 1 | 1 | 21 | - | - |
| EN LOCALIDADES DE 1 Y 2 VIVIENDAS | | 10 | - | - | - | - | - | - |
| EJIDO IXTAPAN DE LA PANCOCHA | | 2 586 | 25 | 58 | 579 | 220 | - | 6 |
| ANIMAS, LAS | TEJUPILCO | 129 | - | - | 31 | 8 | - | - |
| CERRO GORDO | TEJUPILCO | 388 | 3 | 14 | 71 | 32 | - | 1 |
| ESTANCIA DE IXTAPAN, LA | TEJUPILCO | 591 | 13 | 8 | 138 | 41 | - | - |
| JULUAPAN (JULOAPAN) | TEJUPILCO | 366 | 1 | 10 | 77 | 41 | - | 1 |
| LLANO GRANDE, EL | TEJUPILCO | 412 | 4 | 10 | 101 | 36 | - | 4 |
| LODO PRIETO | TEJUPILCO | 179 | - | 1 | 44 | 15 | - | - |
| PUERTO DE JALPAN (JALPA) | TEJUPILCO | 282 | 2 | 4 | 70 | 19 | - | - |
| ZAPOTE, EL | TEJUPILCO | 101 | 2 | 1 | 19 | 9 | - | - |
| ZAPOTE, EL (EL ZAPOTE DE IXTAPAN) | TEJUPILCO | 158 | - | 7 | 38 | 19 | - | - |
| EJIDO LUVIANOS | | 2 014 | 28 | 29 | 438 | 126 | - | 2 |
| CAPIRI | TEJUPILCO | 137 | 2 | 1 | 39 | 2 | - | - |
| CUADRILLA DE BENITEZ (BENITEZ) | TEJUPILCO | 139 | 2 | - | 21 | 1 | - | - |
| ESTANCO, EL | TEJUPILCO | 888 | 14 | 7 | 149 | 38 | - | 1 |
| PASO DE LA ARENA | TEJUPILCO | 134 | 4 | 2 | 22 | 8 | - | - |
| RINCON DE ALAMBRE | TEJUPILCO | 49 | 1 | - | 10 | 8 | - | - |
| SAN ANTON O | TEJUPILCO | 417 | - | 10 | 78 | 39 | - | - |
| TROJES | TEJUPILCO | 470 | 5 | 9 | 119 | 34 | - | 1 |
| EJIDO PANTOJA | | 2 112 | 9 | 58 | 394 | 165 | - | 9 |
| ANTIMONIO, EL | TEJUPILCO | 198 | - | 6 | 32 | 20 | - | - |
| ARVALLO | TEJUPILCO | 784 | 3 | 21 | 182 | 63 | - | 3 |
| PANTOJA | TEJUPILCO | 621 | 6 | 10 | 124 | 36 | - | 3 |
| RINCON DE SAN GABRIEL | TEJUPILCO | 286 | - | 11 | 33 | 28 | - | - |
| SAN GABRIEL PANTOJA (LA CALERA) | TEJUPILCO | 263 | - | 10 | 23 | 43 | - | 2 |
| EJIDO PIEDRA GRANDE | | 1 371 | 5 | 47 | 268 | 141 | - | - |
| BANCOS, LOS | TEJUPILCO | 53 | - | 3 | 5 | 10 | - | - |
| MANGUTO, EL | TEJUPILCO | 191 | 4 | 2 | 48 | 19 | - | - |
| PASO DEL AGUA | TEJUPILCO | 304 | - | 12 | 82 | 31 | - | - |
| PIEDRA GRANDE | TEJUPILCO | 342 | - | 18 | 45 | 36 | - | - |
| SALITRE, EL | TEJUPILCO | 193 | - | 6 | 35 | 17 | - | - |
| SAN SIMON | TEJUPILCO | 282 | 1 | 8 | 51 | 28 | - | - |
| EN LOCALIDADES DE 1 Y 2 VIVIENDAS | | - | - | - | - | - | - | - |
| EJIDO PUNGARANCHO | | 88 | - | 3 | 21 | 6 | - | - |
| PUNGARANCHO | TEJUPILCO | 88 | - | 3 | 21 | 6 | - | - |
| EJIDO RINCON DEL CARMEN | | 512 | 7 | 8 | 108 | 38 | - | - |
| CUADRILLA DE SANCHEZ | TEJUPILCO | 149 | 1 | 2 | 30 | 13 | - | - |
| MORA, LAS | TEJUPILCO | 126 | 2 | 2 | 34 | 9 | - | - |
| RODEO, EL | TEJUPILCO | 237 | 4 | 4 | 42 | 16 | - | - |
| EN LOCALIDADES DE 1 Y 2 VIVIENDAS | | - | - | - | - | - | - | - |
| EJIDO SAN SIMON | | 3 097 | 32 | 74 | 592 | 257 | - | 4 |
| AGUA BENDITA | TEJUPILCO | 17 | - | - | 1 | - | - | - |
| CACALOTEPEC (CERRO DE CACALOTEPEC) | TEJUPILCO | 202 | 2 | 4 | 47 | 16 | - | - |
| CALERA, LA | TEJUPILCO | 83 | - | 3 | 14 | 3 | - | - |
| CAÑADA DE CHIVAS | TEJUPILCO | 323 | - | 8 | 61 | 39 | - | 1 |
| EPAZOTES (EL EPAZOTE) | TEJUPILCO | 415 | 7 | 7 | 80 | 28 | - | - |
| JALPAN | TEJUPILCO | 511 | 8 | 13 | 43 | 23 | - | - |
| MILTEPEC | TEJUPILCO | 217 | 1 | 8 | 48 | 20 | - | 1 |
| OJO DE AGUA | TEJUPILCO | 224 | 6 | 5 | 47 | 16 | - | - |
| RINCON DE UGARTE | TEJUPILCO | 418 | 1 | 10 | 87 | 28 | - | - |
| SAN JOSE DE LA LAGUNA | TEJUPILCO | 707 | 7 | 18 | 95 | 88 | - | - |

Población total por ejido y localidad según principales características

| MUNICIPIO EJIDO LOCALIDAD | UBICACION MUNICIPAL DE LA LOCALIDAD | POBLACION TOTAL EJIDAL | POBLACION DE 5 AÑOS QUE ASISTE A LA ESCUELA | POBLACION DE 5 AÑOS QUE NO ASISTE A LA ESCUELA | POBLACION DE 6 A 14 AÑOS QUE ASISTE A LA ESCUELA | POBLACION DE 6 A 14 AÑOS QUE NO ASISTE A LA ESCUELA | POBLACION DE 5 AÑOS Y MAS QUE HABLA LENGUA INDIGENA Y NO HABLA ESPAÑOL | POBLACION DE 5 AÑOS Y MAS QUE HABLA LENGUA INDIGENA Y HABLA ESPAÑOL |
|--|---|------------------------------|---|--|--|---|--|---|
| EJIDO SANTIAGO ARIZMENDI | | 208 | - | 7 | 42 | 20 | - | - |
| SANTIAGO ARIZMENDI (ARIZMENDI) | TEJUJILCO | 208 | - | 7 | 42 | 20 | - | - |
| EJIDO TEJAPAN Y LIMONES | | 245 | 3 | 1 | 53 | 19 | - | - |
| CALERA, LA | TEJUJILCO | 42 | - | - | 11 | 3 | - | - |
| CORUPO, EL | TEJUJILCO | 78 | - | - | 18 | 6 | - | - |
| MESA, LA | TEJUJILCO | 97 | 2 | - | 22 | 5 | - | - |
| RINCON DE CARBONERAS (CARBONERAS) | TEJUJILCO | 17 | - | 1 | - | 5 | - | - |
| SAN JUAN | TEJUJILCO | 15 | 1 | - | 2 | - | - | - |
| EN LOCALIDADES DE 1 Y 2 VIVIENDAS | | 958 | 24 | 8 | 248 | 30 | - | - |
| EJIDO TENERIA PUEBLO NUEVO | TEJUJILCO | 958 | 24 | 8 | 248 | 30 | - | - |
| TENERIA (PUEBLO NUEVO) | | | | | | | | |
| TEMAMATLA | | | | | | | | |
| EJIDO TEMAMATLA | | 25 | - | - | 2 | 1 | - | - |
| TEJOCOTE EJIDO, EL | TEMAMATLA | 25 | - | - | 2 | 1 | - | - |
| TEMASCALAPA | | | | | | | | |
| EJIDO ALVARO OBREGON | | 263 | - | 4 | 60 | 20 | - | - |
| ALVARO OBREGON (LA PROVIDENCIA) | SAN MARTIN DE LAS PIRAMIDES | 168 | - | 1 | 42 | 4 | - | - |
| ALVARO OBREGON (LA PROVINCIA) | TEMASCALAPA | 95 | - | 3 | 18 | 16 | - | - |
| EJIDO HUITZILA | | 13 | - | 2 | 2 | - | - | - |
| ABROJAL, EL (BARRANOUILLAS) | TEMASCALAPA | 13 | - | 2 | 2 | - | - | - |
| EJIDO MOGOTES | | 444 | 9 | 1 | 99 | 14 | - | 5 |
| PRESA DEL REY | TEMASCALAPA | 444 | 9 | 1 | 99 | 14 | - | 5 |
| EJIDO PRESA DEL REY | | 94 | 3 | - | 23 | 2 | - | - |
| PINTAS, LAS | TEMASCALAPA | 94 | 3 | - | 23 | 2 | - | - |
| TEMASCALCINGO | | | | | | | | |
| COMUNIDAD AGRARIA PASTORES | | 1 273 | 29 | 24 | 319 | 28 | 24 | 781 |
| PASTORES | TEMASCALCINGO | 1 273 | 29 | 24 | 319 | 28 | 24 | 781 |
| COMUNIDAD AGRARIA SAN FRANCISCO TEPEOLULCO | | 147 | 6 | 2 | 36 | 3 | - | 80 |
| IRIO, BARRIO SAN FRANCISCO TEPEOLULCOTEMASCALCINGO | | 147 | 6 | 2 | 36 | 3 | - | 80 |
| COMUNIDAD AGRARIA SAN PEDRO EL ALTO | | 1 935 | 27 | 45 | 472 | 94 | - | 464 |
| BARRIO SHEYE | TEMASCALCINGO | 51 | - | 4 | 6 | 5 | - | 11 |
| SAN PEDRO EL ALTO | TEMASCALCINGO | 1 944 | 27 | 41 | 466 | 89 | - | 453 |
| COMUNIDAD AGRARIA SANTA ANA YENSHU | | 1 571 | 28 | 23 | 436 | 54 | 31 | 1 167 |
| SANTA ANA LA MESA | TEMASCALCINGO | 934 | 13 | 12 | 248 | 35 | 10 | 722 |
| SANTA ANA YENSHU | TEMASCALCINGO | 637 | 13 | 11 | 188 | 19 | 21 | 445 |
| COMUNIDAD AGRARIA SANTIAGO COACHOCHILAN | | 2 507 | 38 | 45 | 542 | 178 | 5 | 1 480 |
| BOSHESDAD | TEMASCALCINGO | 1 193 | 14 | 28 | 246 | 110 | 5 | 924 |
| MESA DE BOMBARU | TEMASCALCINGO | 204 | 2 | 6 | 47 | 15 | - | 143 |
| MESA DE SANTIAGO (LA MESA) | TEMASCALCINGO | 385 | 8 | 4 | 95 | 22 | - | 281 |
| SAN JUANICO EL CENTRO | TEMASCALCINGO | 725 | 14 | 9 | 154 | 31 | - | 132 |
| EJIDO CERRITO DE CARDENAS (MATAMOROS) | | 1 873 | 15 | 35 | 458 | 101 | - | 9 |
| AGOSTADERO | TEMASCALCINGO | 134 | 4 | 2 | 42 | 5 | - | - |
| CALDERAS | TEMASCALCINGO | 4 | 3 | 20 | 177 | 66 | - | - |
| CERRITOS DE CARDENAS | TEMASCALCINGO | 993 | 8 | 13 | 239 | 30 | - | - |
| EJIDO CERRITOS DE CARDENAS | | 8 316 | 104 | 97 | 1 462 | 298 | - | 72 |
| EX-HACIENDA DE SOLIS | TEMASCALCINGO | 1 551 | 30 | 17 | 330 | 51 | - | 3 |
| GARAY SOLIS | TEMASCALCINGO | 97 | 4 | - | 25 | 6 | - | 1 |
| JUANACATLAN | TEMASCALCINGO | 517 | 7 | 10 | 111 | 39 | - | 1 |
| MESA DEL VENADO, LA | TEMASCALCINGO | 58 | - | 3 | 10 | 2 | - | - |
| PINOS, LOS | TEMASCALCINGO | 69 | 1 | 1 | 18 | 1 | - | - |
| SAN FRANCISCO SOLIS | TEMASCALCINGO | 798 | 7 | 10 | 166 | 45 | - | 1 |
| SAN JOSE DE SOLIS (SAN JOSE SOLIS) | TEMASCALCINGO | 1 395 | 26 | 22 | 363 | 68 | - | 3 |
| SAN MIGUEL SOLIS | TEMASCALCINGO | 510 | 11 | 12 | 145 | 27 | - | 2 |
| SAN NICOLAS SOLIS | TEMASCALCINGO | 1 022 | 17 | 11 | 234 | 47 | - | - |
| SAN VICENTE SOLIS | TEMASCALCINGO | 193 | - | 7 | 51 | 8 | - | 14 |
| SANTA MARIA SOLIS | TEMASCALCINGO | 138 | 1 | 4 | 29 | 4 | - | 49 |
| EN LOCALIDADES DE 1 Y 2 VIVIENDAS | | - | - | - | - | - | - | - |
| EJIDO LA MAGDALENA | | 905 | 17 | 10 | 226 | 42 | - | 6 |
| AHUACATITLAN | TEMASCALCINGO | 897 | 17 | 10 | 221 | 42 | - | 6 |
| EN LOCALIDADES DE 1 Y 2 VIVIENDAS | | 8 | - | - | 5 | - | - | - |
| EJIDO PUEBLO NUEVO | | 1 092 | 16 | 16 | 280 | 54 | - | 2 |
| ESTACION SOLIS | TEMASCALCINGO | 57 | - | - | 12 | 2 | - | - |
| PUEBLO NUEVO SOLIS (LA ESTANCIA) | TEMASCALCINGO | 620 | 7 | 10 | 168 | 26 | - | - |
| RODEO, EL | TEMASCALCINGO | 405 | 9 | 6 | 96 | 25 | - | 2 |
| EN LOCALIDADES DE 1 Y 2 VIVIENDAS | | 10 | - | - | 2 | 1 | - | - |
| EJIDO PUENTE DE ANDARO | | 389 | 7 | 2 | 89 | 17 | - | 9 |
| HUERTA, LA | TEMASCALCINGO | 369 | 7 | 2 | 89 | 17 | - | 9 |
| EJIDO SAN FRANCISCO TEPEOLULCO | | 98 | 4 | - | 25 | 5 | - | 70 |
| DO, BARRIO SAN FRANCISCO TEPEOLULCOTEMASCALCINGO | | 98 | 4 | - | 25 | 5 | - | 70 |
| EJIDO SAN JUANICO | | 936 | 9 | 18 | 166 | 77 | - | 25 |
| SAN JUANICO EL ALTO (SAN JUANICO) | TEMASCALCINGO | 938 | 9 | 18 | 166 | 77 | - | 25 |
| EJIDO SAN MATEO EL VIEJO | | 1 353 | 19 | 34 | 385 | 59 | 3 | 529 |
| SAN MATEO EL VIEJO | TEMASCALCINGO | 1 353 | 19 | 34 | 385 | 59 | 3 | 529 |
| EJIDO SAN PEDRO POTLA | | 909 | 7 | 11 | 259 | 22 | 5 | 277 |
| SAN PEDRO POTLA EJIDO | TEMASCALCINGO | 626 | 5 | 6 | 172 | 6 | 4 | 138 |
| SAN PEDRO POTLA, TERCER BARRIO | TEMASCALCINGO | 283 | 2 | 3 | 97 | 6 | 4 | 138 |
| EJIDO SANTA ANA YENSHU | | 784 | 10 | 8 | 185 | 48 | 3 | 627 |
| EJIDO DE SANTA ANA YENSHU | TEMASCALCINGO | 784 | 10 | 8 | 185 | 48 | 3 | 627 |
| EJIDO SANTA LUCIA (SAN MATEO EL VIEJO) | | 321 | 7 | 6 | 81 | 10 | - | 70 |
| SANTA LUCIA | TEMASCALCINGO | 321 | 7 | 6 | 81 | 10 | - | 70 |
| EJIDO SANTA MARIA CANCHESDA | | 1 826 | 23 | 28 | 469 | 97 | - | 26 |
| IXTAPA | TEMASCALCINGO | 429 | 4 | 5 | 127 | 6 | - | 19 |
| SAN ANTONIO SOLIS (SAN ANTONIO) | TEMASCALCINGO | 1 089 | 15 | 18 | 272 | 52 | - | 16 |
| SAN JOSE LOS REYES | TEMASCALCINGO | 308 | 4 | 5 | 70 | 39 | - | 4 |
| EJIDO TEMASCALCINGO | | 143 | 3 | 1 | 31 | 6 | - | 1 |
| CUADRILLA | TEMASCALCINGO | 143 | 3 | 1 | 31 | 6 | - | 1 |
| TEMASCALTEPEC | | | | | | | | |
| COMUNIDAD AGRARIA LOS TIMBRES | | 410 | 4 | 6 | 90 | 30 | - | 3 |
| TIMBRES, LOS | TEMASCALTEPEC | 275 | 3 | 3 | 66 | 13 | - | 3 |
| TULE, EL | TEMASCALTEPEC | 135 | 1 | 3 | 24 | 17 | - | - |
| COMUNIDAD AGRARIA SAN ANDRES DE LOS GAMA | | 286 | 1 | 9 | 65 | 16 | - | - |
| MILPAS VIEJAS | TEMASCALTEPEC | 286 | 1 | 9 | 65 | 16 | - | - |
| COMUNIDAD AGRARIA SAN FRANCISCO LA ALBARRADA | | 704 | 10 | 14 | 163 | 20 | - | - |
| ALBARRADA, LA | TEMASCALTEPEC | 704 | 10 | 14 | 163 | 20 | - | - |

Población total por ejido y localidad según principales características

**PARTE B
continuación**

| MUNICIPIO EJIDO LOCALIDAD | UBICACION MUNICIPAL DE LA LOCALIDAD | POBLACION TOTAL EJIDAL | POBLACION DE 5 AÑOS QUE ASISTE A LA ESCUELA | POBLACION DE 5 AÑOS QUE NO ASISTE A LA ESCUELA | POBLACION DE 6 A 14 AÑOS QUE ASISTE A LA ESCUELA | POBLACION DE 6 A 14 AÑOS QUE NO ASISTE A LA ESCUELA | POBLACION DE 5 AÑOS Y MAS QUE HABLA LEN- GUA INDIGENA Y NO HABLA ESPAÑOL | POBLACION DE 5 AÑOS Y MAS QUE HABLA LEN- GUA INDIGENA Y HABLA ESPAÑOL |
|---|---|------------------------------|---|--|--|---|--|---|
| COMUNIDAD AGRARIA SAN MIGUEL OXTOTILPAN | | 981 | 13 | 13 | 204 | 52 | - | 38 |
| SAN MIGUEL OXTOTILPAN | TEMASCALTEPEC | 981 | 13 | 13 | 204 | 52 | - | 38 |
| EJIDO EL PEÑON | | 179 | 8 | - | 45 | 4 | - | - |
| PEÑON, EL | TEMASCALTEPEC | 179 | 8 | - | 45 | 4 | - | - |
| EJIDO LA COMUNIDAD | | 1 403 | 19 | 15 | 313 | 47 | - | 17 |
| COMUNIDAD, LA | TEMASCALTEPEC | 1 387 | 19 | 14 | 309 | 45 | - | 17 |
| LOBA, LA | TEMASCALTEPEC | 16 | - | 1 | 4 | 2 | - | - |
| EJIDO LA ESTANCIA | | 231 | 2 | 7 | 44 | 18 | - | - |
| OCOTES, LOS | TEMASCALTEPEC | 231 | 2 | 7 | 44 | 18 | - | - |
| EJIDO LA LABOR | | 318 | - | 9 | 58 | 24 | - | - |
| LABOR, LA (LABOR DE LAS CABRAS) | TEMASCALTEPEC | 318 | - | 9 | 58 | 24 | - | - |
| EJIDO LAS LAGRIMAS | | 215 | 3 | 2 | 58 | 11 | - | 1 |
| LAGRIMAS, LAS | TEXCALTITLAN | 215 | 3 | 2 | 58 | 11 | - | 1 |
| EJIDO LAS TRANCAS | | 162 | 1 | 2 | 33 | 8 | - | - |
| CHILAR, EL | TEMASCALTEPEC | 162 | 1 | 2 | 33 | 8 | - | - |
| EJIDO MESON VIEJO | | 459 | 8 | - | 107 | 11 | - | 1 |
| MESON VIEJO | TEMASCALTEPEC | 459 | 8 | - | 107 | 11 | - | 1 |
| EJIDO SAN ANDRES DE LOS GAMA | | 701 | 15 | 10 | 152 | 33 | - | 3 |
| CIENEGUILLAS DE LABRA | TEMASCALTEPEC | 504 | 14 | 4 | 101 | 27 | - | 1 |
| PLAN DE VIGAS | TEMASCALTEPEC | 197 | 1 | 6 | 51 | 6 | - | 2 |
| EJIDO SAN ANTONIO ALBARRANES | | 84 | - | 1 | 17 | 3 | - | - |
| HOYOS DE VAZQUEZ | TEMASCALTEPEC | 84 | - | 1 | 17 | 3 | - | - |
| EJIDO SAN FCO OXTOTILPAN | | 1 576 | 31 | 26 | 435 | 48 | 7 | 987 |
| SAN FCO OXTOTILPAN | TEMASCALTEPEC | 1 576 | 31 | 28 | 435 | 48 | 7 | 987 |
| EJIDO SAN LUCAS DEL PULQUE | | 1 535 | 7 | 34 | 277 | 154 | - | 1 |
| LOMA, LA | VALLE DE BRAVO | 1 535 | 7 | 34 | 277 | 154 | - | 1 |
| SAN LUCAS DEL PULQUE | TEMASCALTEPEC | 1 494 | 7 | 33 | 270 | 151 | - | 1 |
| EJIDO SAN MATEO DE LOS RANCHOS | | 1 832 | 36 | 31 | 413 | 126 | 1 | 279 |
| POTRERO DE SAN JOSE (LA RINCONADA) | TEMASCALTEPEC | 699 | 12 | 11 | 148 | 51 | - | 192 |
| SAN MATEO ALMOMOLOA | TEMASCALTEPEC | 1 133 | 24 | 20 | 267 | 75 | 1 | 87 |
| EN LOCALIDADES DE 1 Y 2 VIVIENDAS | | - | - | - | - | - | - | - |
| EJIDO SAN PEDRO TENAYAC | | 3 712 | 33 | 87 | 757 | 274 | - | 5 |
| CERRO PELON | TEMASCALTEPEC | 443 | 10 | 9 | 117 | 7 | - | 7 |
| FINCA, LA | TEMASCALTEPEC | 654 | 2 | 7 | 121 | 47 | - | - |
| POTRERO DE TENAYAC, EL | TEMASCALTEPEC | 564 | 4 | 9 | 82 | 65 | - | 1 |
| SALITRE, EL | TEMASCALTEPEC | 584 | 2 | 17 | 118 | 43 | - | 2 |
| SAN PEDRO TENAYAC | TEMASCALTEPEC | 1 487 | 15 | 25 | 319 | 112 | - | 2 |
| EJIDO SEBASTIAN CARBONERAS | | 291 | 5 | 1 | 86 | 5 | - | - |
| CIENEGUILLA DE GONZALEZ | TEMASCALTEPEC | 291 | 5 | 1 | 86 | 5 | - | - |
| EJIDO TEQUESQUIPAN NUCLEO I | | 4 972 | 71 | 77 | 987 | 327 | - | 10 |
| ESTANCIA DE TEQUESQUIPAN | TEMASCALTEPEC | 561 | 13 | 5 | 110 | 31 | - | 1 |
| GUACAMAYA, LA | TEMASCALTEPEC | 191 | 7 | 2 | 39 | 7 | - | - |
| LAGUNA, LA | TEMASCALTEPEC | 319 | 7 | 7 | 72 | 26 | - | - |
| MANZANAS, LAS | TEMASCALTEPEC | 289 | - | 6 | 53 | 20 | - | - |
| PEDREGALES DE TEQUESQUIPAN | TEMASCALTEPEC | 199 | 2 | 4 | 38 | 11 | - | 4 |
| PUERTO DEL PEDREGAL | TEMASCALTEPEC | 75 | - | 1 | 20 | 4 | - | - |
| RINCON DE ATARASQUILLO | TEMASCALTEPEC | 632 | 6 | 10 | 122 | 52 | - | 2 |
| RINCON DE SAN ANDRES DE LOS GAMA | TEMASCALTEPEC | 823 | 12 | 12 | 174 | 44 | - | - |
| RINCON DE TEQUESQUIPAN | TEMASCALTEPEC | 487 | 9 | 6 | 104 | 37 | - | - |
| SALITRE, EL | TEMASCALTEPEC | 221 | 4 | 2 | 32 | 28 | - | - |
| SAN JUAN | TEMASCALTEPEC | 270 | 2 | 6 | 52 | 24 | - | - |
| TEQUESQUIPAN | TEMASCALTEPEC | 921 | 9 | 14 | 171 | 43 | - | 3 |
| EN LOCALIDADES DE 1 Y 2 VIVIENDAS | | 4 | - | - | - | - | - | - |
| EJIDO TEQUESQUIPAN NUCLEO II | | 296 | 5 | 10 | 79 | 12 | - | - |
| CAJONES | TEMASCALTEPEC | 110 | 2 | 5 | 25 | 5 | - | - |
| PAREDONES | TEMASCALTEPEC | 142 | 3 | 5 | 43 | 4 | - | - |
| VARAL, EL | TEMASCALTEPEC | 38 | - | - | 11 | 1 | - | - |
| EN LOCALIDADES DE 1 Y 2 VIVIENDAS | | - | - | - | - | - | - | - |
| TEMOAYA | | | | | | | | |
| EJIDO ALLENDE | | 1 077 | 30 | 12 | 233 | 40 | - | 3 |
| ALLENDE | TEMOAYA | 1 077 | 30 | 12 | 233 | 40 | - | 3 |
| EJIDO SAN ANTONIO DEL PUENTE | | 2 721 | 44 | 40 | 830 | 124 | 2 | 274 |
| LLANO DE LA Y | TEMOAYA | 1 196 | 25 | 13 | 283 | 44 | 1 | 75 |
| LOMA DE PROGRESO | TEMOAYA | 423 | 6 | 8 | 84 | 34 | - | 32 |
| SAN ANTONIO DEL PUENTE | TEMOAYA | 602 | 8 | 6 | 149 | 23 | - | 47 |
| SAN JOSE BUENAVISTA EL CHICO | TEMOAYA | 181 | 2 | 6 | 57 | 5 | 1 | 75 |
| TROJES, LAS (SAN ANTONIO DEL PUENTE) | TEMOAYA | 319 | 3 | 7 | 57 | 18 | - | 45 |
| EJIDO SAN DIEGO ALCALA | | 179 | - | 3 | 29 | 13 | - | 24 |
| SAN MATEO ALCALA | TEMOAYA | 179 | - | 3 | 29 | 13 | - | 24 |
| EJIDO SAN JOSE COMALCO | | 1 244 | 30 | 17 | 324 | 34 | 4 | 283 |
| SAN JOSE COMALCO | TEMOAYA | 1 244 | 30 | 17 | 324 | 34 | 4 | 283 |
| EJIDO SAN JOSE DE LAS LOMAS | | 1 806 | 45 | 19 | 366 | 95 | - | 4 |
| TABORDA | TEMOAYA | 1 798 | 45 | 19 | 366 | 92 | - | 4 |
| EN LOCALIDADES DE 1 Y 2 VIVIENDAS | | 8 | - | - | - | 3 | - | - |
| EJIDO SAN JOSE PATHE | | 1 104 | 16 | 10 | 270 | 46 | - | 109 |
| SAN JOSE LA COSTA | TOLUCA | 513 | 9 | 6 | 148 | 24 | - | 46 |
| SAN JOSE PATHE | TEMOAYA | 591 | 7 | 4 | 122 | 22 | - | 63 |
| EJIDO SAN PEDRO ARRIBA | | 450 | 1 | 15 | 101 | 30 | 2 | 317 |
| PUENTE ROTO | TEMOAYA | 175 | 1 | 7 | 41 | 9 | 1 | 135 |
| RAYA, LA | TEMOAYA | 92 | - | 2 | 19 | 6 | - | 66 |
| SAN LORENCITO | TEMOAYA | 183 | - | 6 | 41 | 15 | 1 | 118 |
| EJIDO SANTIAGO TEMOAYA | | 6 410 | 96 | 109 | 1 481 | 295 | 45 | 2 312 |
| CALLE REAL | TEMOAYA | 625 | 4 | 11 | 149 | 33 | 1 | 174 |
| CAÑADA, LA | TEMOAYA | 1 168 | 21 | 16 | 269 | 68 | 17 | 628 |
| CERRITO DEL PENAL | TEMOAYA | 304 | 10 | 7 | 64 | 22 | 3 | 118 |
| DOLORES | TEMOAYA | 1 153 | 20 | 24 | 275 | 52 | 13 | 534 |
| LOMA DE SAN NICOLAS | TEMOAYA | 401 | 6 | 3 | 97 | 14 | 2 | 160 |
| MOLINO DE ABAJO (MOLINO ABAJO) | TEMOAYA | 2 373 | 26 | 37 | 541 | 89 | 1 | 539 |
| MORELOS | TEMOAYA | 302 | 9 | 7 | 75 | 11 | 6 | 114 |
| PUERTA CHICA | TEMOAYA | 86 | - | 2 | 11 | 6 | 2 | 47 |
| TENANCINGO | | | | | | | | |
| EJIDO ACATZINGO | | 1 519 | 5 | 27 | 318 | 79 | - | - |
| ACATZINGO (ACATZINGO DE LA PIEDRA) | TENANCINGO | 1 519 | 5 | 27 | 318 | 79 | - | - |
| EJIDO AGUA BENDITA | | 293 | 5 | 2 | 59 | 19 | - | - |
| MONTE DE POZO | TENANCINGO | 22 | - | - | 4 | 1 | - | - |
| SAN ANTONIO AGUA BENDITA | TENANCINGO | 271 | 5 | 2 | 55 | 18 | - | - |

Población total por ejido y localidad según principales características

CUADRO No. 1
PARTE B
continuación

| MUNICIPIO EJIDO LOCALIDAD | UBICACION MUNICIPAL DE LA LOCALIDAD | POBLACION TOTAL EJIDAL | POBLACION DE 5 AÑOS QUE ASISTE A LA ESCUELA | POBLACION DE 5 AÑOS QUE NO ASISTE A LA ESCUELA | POBLACION DE 6 A 14 AÑOS QUE ASISTE A LA ESCUELA | POBLACION DE 6 A 14 AÑOS QUE NO ASISTE A LA ESCUELA | POBLACION DE 5 AÑOS Y MAS QUE HABLA LEN- GUA INDIGENA Y NO HABLA ESPAÑOL | POBLACION DE 5 AÑOS Y MAS QUE HABLA LEN- GUA INDIGENA Y HABLA ESPAÑOL |
|---|---|------------------------------|---|--|--|---|--|---|
| EJIDO CRUZ VIDRIADA | | 228 | 1 | 1 | 84 | 7 | - | - |
| CRUZ VIDRIADA | TENANCINGO | 228 | 1 | 1 | 84 | 7 | - | - |
| EJIDO EL CARMEN | | 681 | 13 | 1 | 152 | 18 | - | - |
| CARMEN EL (EL DESIERTO DEL CARMEN) | TENANCINGO | 681 | 13 | 1 | 152 | 18 | - | - |
| EN LOCALIDADES DE 1 Y 2 VIVIENDAS | | - | - | - | - | - | - | - |
| EJIDO FRANCISCO ZARCO | | 434 | 9 | 3 | 99 | 35 | - | - |
| AGUA BENDITA | TENANCINGO | 144 | 4 | 1 | 27 | 14 | - | - |
| FRANCISCO ZARCO | TENANCINGO | 290 | 5 | 2 | 72 | 21 | - | - |
| EJIDO HACIENDA VIEJA LA TENERIA | | 2 339 | 38 | 6 | 480 | 33 | - | 7 |
| LÓMA, LA | TENANCINGO | 225 | 5 | 3 | 49 | 16 | - | - |
| SAN JOSE TENERIA | TENANCINGO | 2 114 | 33 | 3 | 411 | 17 | - | 7 |
| EJIDO IXPUICHIAPAN | | 1 197 | 28 | 7 | 514 | 11 | - | 2 |
| EMILIANO ZAPATA | TENANCINGO | 1 197 | 28 | 7 | 514 | 11 | - | 2 |
| EJIDO LOS MORALES | | 264 | 4 | 2 | 46 | 19 | - | - |
| MORALES, LOS | TENANCINGO | 264 | 4 | 2 | 46 | 19 | - | - |
| EJIDO SAN ISIDRO | | 736 | 13 | 10 | 151 | 49 | - | 2 |
| TIERRA BLANCA | TENANCINGO | 736 | 13 | 10 | 151 | 49 | - | 2 |
| EJIDO SAN JUAN XOCHIACA | | 2 780 | 39 | 35 | 600 | 98 | - | 11 |
| GUADALUPE VICTORIA (GUADALUPE) | TENANCINGO | 346 | - | 10 | 83 | 21 | - | 2 |
| SAN JUAN XOCHIACA (XOCHIACA) | TENANCINGO | 2 292 | 35 | 25 | 483 | 66 | - | 9 |
| SANTA CRUZ | TENANCINGO | 142 | 4 | - | 34 | 9 | - | - |
| EJIDO SAN MIGUEL TECOMATLAN | | 2 768 | 51 | 12 | 658 | 39 | - | 5 |
| EJIDO TECOMATLAN | TENANCINGO | 455 | 9 | 1 | 112 | 13 | - | 2 |
| TECOMATLAN (SAN MIGUEL TECOMATLAN) | TENANCINGO | 2 313 | 42 | 11 | 546 | 26 | - | 3 |
| EJIDO SAN NICOLAS | | 1 047 | 10 | 19 | 194 | 88 | - | 1 |
| SAN NICOLAS | TENANCINGO | 862 | 6 | 14 | 133 | 74 | - | 1 |
| SANTA TERESITA | TENANCINGO | 245 | 4 | 5 | 61 | 14 | - | 2 |
| EJIDO SAN SIMONITO | | 138 | 2 | 1 | 32 | 2 | - | - |
| LLANO, EL (EJIDO DE TENANCINGO) | TENANCINGO | 138 | 2 | 1 | 32 | 2 | - | - |
| EJIDO TECOMATLAN | | 97 | - | 1 | 28 | 4 | - | - |
| TIRA, LA | TENANCINGO | 97 | - | 1 | 28 | 4 | - | - |
| EJIDO TEPETZINGO | | 2 055 | 38 | 23 | 488 | 102 | - | 4 |
| COLONIA SAN FRANCISCO | TENANCINGO | 179 | 2 | 3 | 60 | 9 | - | 1 |
| LAGUNILLA, LA | TENANCINGO | 316 | 7 | 1 | 66 | 13 | - | - |
| TEPETZINGO | TENANCINGO | 1 560 | 29 | 19 | 362 | 80 | - | 3 |
| EJIDO TEPOXTEPEC | | 737 | 8 | 9 | 141 | 67 | - | 1 |
| TEPOXTEPEC (TEPOZTEPEC) | TENANCINGO | 737 | 8 | 9 | 141 | 67 | - | 1 |
| TENANGO DEL AIRE | | | | | | | | |
| EJIDO SAN MATEO TEPOPULA | | 2 | - | - | - | - | - | - |
| EN LOCALIDADES DE 1 Y 2 VIVIENDAS | | 2 | - | - | - | - | - | - |
| TENANGO DEL VALLE | | | | | | | | |
| EJIDO ATLATLAHUCA | | 2 | - | - | - | - | - | - |
| EN LOCALIDADES DE 1 Y 2 VIVIENDAS | | 2 | - | - | - | - | - | - |
| EJIDO SAN FRANCISCO PUTLA | | 1 961 | 19 | 24 | 378 | 60 | - | 3 |
| SAN FRANCISCO PUTLA | TENANGO DEL VALLE | 1 961 | 19 | 24 | 378 | 60 | - | 3 |
| EJIDO SAN FRANCISCO TEPEXOXUCA | | 2 371 | 44 | 22 | 496 | 87 | - | 5 |
| SAN FRANCISCO TEPEXOXUCA | TENANGO DEL VALLE | 2 371 | 44 | 22 | 496 | 87 | - | 5 |
| EJIDO SAN MIGUEL BALDERAS | | 293 | 5 | - | 82 | 4 | - | 2 |
| SAN ISIDRO | TENANGO DEL VALLE | 293 | 5 | - | 82 | 4 | - | 2 |
| EJIDO SAN PEDRO TLANIXCO | | 304 | - | 11 | 65 | 11 | - | 1 |
| COLONIA AZTECA | TENANGO DEL VALLE | 304 | - | 11 | 65 | 11 | - | 1 |
| EJIDO SAN PEDRO ZITOTEPEC | | 655 | 7 | 5 | 127 | 18 | - | - |
| HACIENDITA, LA | TENANGO DEL VALLE | 257 | 2 | 2 | 51 | 8 | - | - |
| HERRADURA, LA | TENANGO DEL VALLE | 399 | 5 | 3 | 76 | 8 | - | - |
| EJIDO TENANGO DEL VALLE | | 2 966 | 35 | 41 | 649 | 108 | - | 16 |
| ACATZINGO | TENANGO DEL VALLE | 33 | 2 | - | 3 | 2 | - | - |
| COLOSO, EL | TENANGO DEL VALLE | 913 | 12 | 13 | 202 | 29 | - | 1 |
| COOPERATIVA, LA | TENANGO DEL VALLE | 59 | 1 | - | 8 | - | - | 2 |
| MONTE CALVARIO | TENANGO DEL VALLE | 909 | 10 | 12 | 198 | 41 | - | 2 |
| SAN FRANCISCO TETETLA | TENANGO DEL VALLE | 1 055 | 10 | 16 | 238 | 36 | - | 11 |
| EN LOCALIDADES DE 1 Y 2 VIVIENDAS | | - | - | - | - | - | - | - |
| TEOLOYUCAN | | | | | | | | |
| EJIDO SANTA CRUZ | | 759 | 13 | 9 | 176 | 24 | - | 1 |
| SANTA BARBARA | TEOLOYUCAN | 759 | 13 | 9 | 176 | 24 | - | 1 |
| EJIDO TEOLOYUCAN | | 451 | 8 | 4 | 107 | 5 | - | 3 |
| TLATILCO | TEOLOYUCAN | 451 | 8 | 4 | 107 | 5 | - | 3 |
| TEOTIHUACAN | | | | | | | | |
| EJIDO PURIFICACION | | 15 | - | - | 1 | - | - | - |
| EJIDO PURIFICACION | TEOTIHUACAN | 15 | - | - | 1 | - | - | - |
| EJIDO SAN AGUSTIN ACTIPAC | | 108 | 3 | 1 | 18 | 1 | - | - |
| NUEVA SAN AGUSTIN | TEOTIHUACAN | 108 | 3 | 1 | 18 | 1 | - | - |
| EJIDO SAN JUAN TEOTIHUACAN | | 150 | 2 | 2 | 38 | 2 | - | - |
| EJIDO DE MAQUIXCO | TEOTIHUACAN | 143 | 2 | 1 | 37 | 2 | - | - |
| EN LOCALIDADES DE 1 Y 2 VIVIENDAS | | 7 | - | 1 | 1 | - | - | - |
| EJIDO SAN LORENZO TLALMIMILOLPAN | | 44 | 2 | 2 | 9 | 1 | - | - |
| EJIDO DE SAN LORENZO | TEOTIHUACAN | 44 | 2 | 2 | 9 | 1 | - | - |
| EJIDO SANTA MARIA COATLAN | | 79 | 1 | 1 | 16 | - | - | 3 |
| EJIDO DE SANTA MARIA COATLAN | TEOTIHUACAN | 79 | 1 | 1 | 16 | - | - | 3 |
| EJIDO SANTIAGO ATLANGO | | 440 | 13 | 3 | 109 | 7 | - | 1 |
| EJIDO ATLANGO | TEOTIHUACAN | 171 | 7 | - | 44 | - | - | - |
| PALOMAR, EL | TEOTIHUACAN | 264 | 6 | 3 | 65 | 5 | - | 1 |
| EN LOCALIDADES DE 1 Y 2 VIVIENDAS | | 5 | - | - | - | 2 | - | - |
| TEPETLAOXTOC | | | | | | | | |
| COMUNIDAD AGRARIA SAN PEDRO CHIAUTZINGO | | 7 | - | - | 5 | - | - | - |
| EN LOCALIDADES DE 1 Y 2 VIVIENDAS | | 7 | - | - | 5 | - | - | - |
| EJIDO LA CANDELARIA JOLALPAN | | 11 | - | - | 2 | - | - | - |
| MORAL, EL | ACOLMAN | 11 | - | - | 2 | - | - | - |
| EJIDO LA CONCEPCION JOLALPAN | | 15 | - | - | 3 | 1 | - | - |
| EN LOCALIDADES DE 1 Y 2 VIVIENDAS | | 15 | - | - | 3 | 1 | - | - |
| EJIDO PAPALOTLA | | 15 | 2 | - | 3 | 1 | - | - |
| EN LOCALIDADES DE 1 Y 2 VIVIENDAS | | 15 | 2 | - | 3 | 1 | - | - |
| EJIDO TEPETLAOXTOC | | 3 | - | - | 1 | - | - | - |
| EN LOCALIDADES DE 1 Y 2 VIVIENDAS | | 3 | - | - | 1 | - | - | - |

INEGI. Estado de México : datos por ejido y comunidad agraria. 1997

Población total por ejido y localidad según principales características

CUADRO No. 1

PARTE B

continuación

| MUNICIPIO EJIDO LOCALIDAD | UBICACION MUNICIPAL DE LA LOCALIDAD | POBLACION TOTAL EJIDAL | POBLACION DE 5 AÑOS QUE ASISTE A LA ESCUELA | POBLACION DE 5 AÑOS QUE NO ASISTE A LA ESCUELA | POBLACION DE 6 A 14 AÑOS QUE ASISTE A LA ESCUELA | POBLACION DE 6 A 14 AÑOS QUE NO ASISTE A LA ESCUELA | POBLACION DE 5 AÑOS Y MAS QUE HABLA LEN- GUA INDIGENA Y NO HABLA ESPAÑOL | POBLACION DE 5 AÑOS Y MAS QUE HABLA LEN- GUA INDIGENA Y HABLA ESPAÑOL |
|--|---|------------------------------|---|--|--|---|--|---|
| TEPOTZOTLAN | | | | | | | | |
| EJIDO CAÑADA DE CISNEROS | | 13 | - | - | 1 | 1 | - | - |
| EN LOCALIDADES DE 1 Y 2 VIVIENDAS | | 13 | - | - | 1 | 1 | - | - |
| EJIDO SANTIAGO CUAUTLALPAN | | 52 | 1 | 1 | 8 | 1 | - | 2 |
| SANTIAGO EL ALTO | TEPOTZOTLAN | 52 | 1 | 1 | 8 | 1 | - | 2 |
| EJIDO TEPOTZOTLAN | | 253 | 3 | 6 | 48 | 8 | - | 6 |
| PEDEGAL EL | TEPOTZOTLAN | 253 | 3 | 6 | 48 | 8 | - | 6 |
| TEQUIXQUIAC | | | | | | | | |
| EJIDO SANTIAGO TEQUIXQUIAC | | 494 | 10 | 4 | 120 | 12 | - | 5 |
| COLONIA WENCESLAO LABRA | TEQUIXQUIAC | 405 | 9 | 1 | 98 | 8 | - | 5 |
| CRUCERO, EL | TEQUIXQUIAC | 73 | 1 | 1 | 19 | 2 | - | - |
| EN LOCALIDADES DE 1 Y 2 VIVIENDAS | | 16 | - | 2 | 3 | - | - | - |
| EJIDO TLAPANALOYA | | 174 | 3 | 1 | 44 | 3 | - | - |
| MONTE ALTO | TEQUIXQUIAC | 174 | 3 | 1 | 44 | 3 | - | - |
| TEXCALTITLAN | | | | | | | | |
| COMUNIDAD AGRARIA SAN FRANCISCO | | 491 | 7 | 8 | 88 | 20 | - | 3 |
| SAN FRANCISCO | TEXCALTITLAN | 491 | 7 | 8 | 88 | 20 | - | 3 |
| EJIDO GAVIA CHICA | | 557 | 11 | 10 | 126 | 20 | - | - |
| GAVIA CHICA (RINCON) | TEXCALTITLAN | 557 | 11 | 10 | 126 | 20 | - | - |
| EJIDO HUAYANTENGO | | 973 | 1 | 28 | 167 | 97 | - | 1 |
| HUAYATENGO (HUEYATENGO) | TEXCALTITLAN | 898 | - | 28 | 146 | 95 | - | 1 |
| RASTROJO LARGO | TEXCALTITLAN | 75 | 1 | - | 21 | 2 | - | - |
| EJIDO NOXTEPEC | | 272 | 4 | 2 | 65 | 3 | - | - |
| NOXTEPEC | TEXCALTITLAN | 272 | 4 | 2 | 65 | 3 | - | - |
| EJIDO NUEVA SANTA MARIA | | 331 | 9 | 8 | 81 | 14 | - | - |
| NUEVA SANTA MARIA | TEXCALTITLAN | 331 | 9 | 8 | 81 | 14 | - | - |
| EJIDO TEXCALTITLAN | | 3 451 | 55 | 57 | 801 | 173 | - | 82 |
| AGUA DEL TREBOL | TEXCALTITLAN | 69 | - | 2 | 8 | 5 | - | - |
| CHAPANAL EL | TEXCALTITLAN | 560 | 5 | 10 | 131 | 21 | - | 1 |
| LLANO GRANDE | TEXCALTITLAN | 270 | 6 | 1 | 52 | 12 | - | 1 |
| CJCD DE AGUA | TEXCALTITLAN | 258 | 5 | - | 87 | 15 | - | 78 |
| PALMILLAS | TEXCALTITLAN | 386 | 7 | 7 | 79 | 23 | - | 1 |
| PALO AMARILLO | TEXCALTITLAN | 130 | 2 | 6 | 30 | 11 | - | - |
| TABLAS LAS | TEXCALTITLAN | 379 | 3 | 8 | 107 | 19 | - | - |
| TEXCAPILLA | TEXCALTITLAN | 1 218 | 23 | 22 | 290 | 63 | - | 3 |
| TLACOTEPEC | TEXCALTITLAN | 141 | 4 | 1 | 37 | 4 | - | - |
| EN LOCALIDADES DE 1 Y 2 VIVIENDAS | | - | - | - | - | - | - | - |
| EJIDO VENTA MORALES | | 260 | 3 | 1 | 59 | 13 | - | 2 |
| VENTA MORALES 2 (LA LAGUNA) | TEXCALTITLAN | 260 | 3 | 1 | 59 | 13 | - | 2 |
| TEXCOCO | | | | | | | | |
| COMUNIDAD AGRARIA SAN JERONIMO AMANALCO | | 109 | - | 1 | 25 | 1 | - | 6 |
| SAN AGUSTIN | TEPETLAXOCTOC | 109 | - | 1 | 25 | 1 | - | 6 |
| COMUNIDAD AGRARIA SANTA CATARINA DEL MONTE | | 3 | - | - | - | - | - | 1 |
| EN LOCALIDADES DE 1 Y 2 VIVIENDAS | | 3 | - | - | - | - | - | 1 |
| EJIDO HUEXOTLA | | 173 | 1 | 4 | 49 | 4 | - | 1 |
| SAN ANDRES (LA ALCANFORERA) | TEXCOCO | 82 | - | 2 | 31 | 1 | - | - |
| SANTA IRENE | TEXCOCO | 91 | 1 | 2 | 18 | 3 | - | 1 |
| EJIDO LA MAGDALENA PANOHAYA | | 302 | 5 | - | 93 | 6 | - | - |
| EJIDO SAN ANDRES | TEXCOCO | 98 | - | - | 34 | 4 | - | - |
| EJIDOS DE LA MAGDALENA | TEXCOCO | 204 | 5 | - | 59 | 2 | - | - |
| EJIDO SAN BERNARDINO | | 9 | - | - | 3 | - | - | - |
| EN LOCALIDADES DE 1 Y 2 VIVIENDAS | | 9 | - | - | 3 | - | - | - |
| EJIDO SAN JERONIMO AMANALCO | | 178 | 3 | 2 | 40 | 10 | - | 35 |
| GUADALUPE AMANALCO (LAS MESITAS) | TEXCOCO | 178 | 3 | 2 | 40 | 10 | - | 35 |
| EJIDO SAN MIGUEL COATLINCHAN | | 10 | - | - | 1 | 2 | - | - |
| EN LOCALIDADES DE 1 Y 2 VIVIENDAS | | 10 | - | - | 1 | 2 | - | - |
| EJIDO SAN MIGUEL TOCUILA | | 338 | 6 | 2 | 92 | 6 | - | 2 |
| EJIDO TOCUILA | TEXCOCO | 338 | 6 | 2 | 92 | 6 | - | 2 |
| EN LOCALIDADES DE 1 Y 2 VIVIENDAS | | - | - | - | - | - | - | - |
| EJIDO SANTA MARIA TECUANULCO | | 1 961 | 39 | 19 | 453 | 39 | - | 359 |
| SANTA MARIA TECUANULCO | TEXCOCO | 1 961 | 39 | 19 | 453 | 39 | - | 359 |
| EJIDO SANTIAGO CUAUTLALPAN | | 835 | 10 | 8 | 224 | 29 | - | 3 |
| LAZARO CARDENAS | TEXCOCO | 824 | 10 | 8 | 222 | 29 | - | 3 |
| EN LOCALIDADES DE 1 Y 2 VIVIENDAS | | 11 | - | - | 2 | - | - | - |
| EJIDO XOCOTLAN | | 1 316 | 21 | 6 | 283 | 10 | - | 7 |
| XOCOTLAN | TEXCOCO | 1 316 | 21 | 6 | 283 | 10 | - | 7 |
| TEZOYUCA | | | | | | | | |
| EJIDO TEZOYUCA | | 728 | 8 | 2 | 183 | 3 | - | 4 |
| AMPLIACION TEZOYUCA | TEZOYUCA | 709 | 8 | 2 | 181 | 3 | - | 4 |
| HACIENDA LA GRANDE | TEZOYUCA | 17 | - | - | 2 | - | - | - |
| TIANGUISTENCO | | | | | | | | |
| COMUNIDAD AGRARIA COATEPEC | | 7 462 | 106 | 81 | 1 769 | 272 | - | 186 |
| AHUATENO | TIANGUISTENCO | 462 | 1 | 5 | 104 | 12 | - | 4 |
| ATLANTLACPAC | TIANGUISTENCO | 310 | 5 | 5 | 64 | 16 | - | 4 |
| CHIQUILPA (CHIQUIXPAC) | TIANGUISTENCO | 426 | 6 | 2 | 92 | 20 | - | 6 |
| CLAMINCA | TIANGUISTENCO | 360 | 3 | 3 | 95 | 22 | - | 6 |
| LAGUNILLA LA | TIANGUISTENCO | 376 | 6 | 7 | 114 | 10 | - | 5 |
| MEXTITLA (METZITILA) | TIANGUISTENCO | 302 | 5 | 4 | 64 | 8 | - | 8 |
| JUMANA ATL | TIANGUISTENCO | 47 | 1 | 8 | 5 | - | - | 1 |
| OCOTENCO | TIANGUISTENCO | 545 | 9 | 6 | 135 | 16 | - | 19 |
| PUEBLO NUEVO | TIANGUISTENCO | 59 | - | 1 | 16 | 1 | - | - |
| SAN BARTOLO DEL PROGRESO | TIANGUISTENCO | 1 026 | 20 | 13 | 254 | 29 | - | 23 |
| SAN LORENZO HUEHUETITLAN | TIANGUISTENCO | 1 378 | 23 | 10 | 306 | 37 | - | 56 |
| TECHMALINALI | TIANGUISTENCO | 370 | 7 | 4 | 85 | 10 | - | 15 |
| TLACOMULCO | TIANGUISTENCO | 682 | 7 | 11 | 171 | 42 | - | 8 |
| TLACUITLAPA | TIANGUISTENCO | 1 119 | 13 | 9 | 261 | 44 | - | 31 |
| EJIDO SANTIAGO TLAPA | | 1 408 | 19 | 11 | 312 | 42 | - | 41 |
| GUADALUPE VICTORIA | CAPULHUAC | 438 | 7 | 3 | 78 | 12 | 1 | 1 |
| MIRASOL EL | TIANGUISTENCO | 968 | 12 | 8 | 234 | 30 | - | 40 |
| TIMILPAN | | | | | | | | |
| EJIDO CAÑADA DE LOBOS | | 279 | 4 | 3 | 77 | 18 | - | 3 |
| CAÑADA DE LOBOS | TIMILPAN | 279 | 4 | 3 | 77 | 18 | - | 3 |
| EJIDO EL CERRO | | 443 | 4 | 2 | 97 | 31 | - | 8 |
| SAN NICOLAS | TIMILPAN | 443 | 4 | 2 | 97 | 31 | - | 8 |

INEGI. Estado de México : datos por ejido y comunidad agraria. 1997

Población total por ejido y localidad según principales características

CUADRO No. 1

PARTE B

continuación

| MUNICIPIO EJIDO LOCALIDAD | UBICACION MUNICIPAL DE LA LOCALIDAD | POBLACION TOTAL EJIDAL | POBLACION DE 5 AÑOS QUE ASISTE A LA ESCUELA | POBLACION DE 5 AÑOS QUE NO ASISTE A LA ESCUELA | POBLACION DE 6 A 14 AÑOS QUE ASISTE A LA ESCUELA | POBLACION DE 6 A 14 AÑOS QUE NO ASISTE A LA ESCUELA | POBLACION DE 5 AÑOS Y MAS QUE HABLA LEN- GUA INDIGENA Y NO HABLA ESPAÑOL | POBLACION DE 5 AÑOS Y MAS QUE HABLA LEN- GUA INDIGENA Y HABLA ESPAÑOL |
|---------------------------------------|---|------------------------------|---|--|--|---|--|---|
| EJIDO EL PALMITO | | 1 130 | 15 | 16 | 236 | 40 | - | 1 |
| PALMITO, EL | TIMILPAN | 1 130 | 15 | 16 | 236 | 40 | - | 1 |
| EJIDO HUAPANGO | | 393 | 12 | 5 | 118 | 10 | - | - |
| HUAPANGO | TIMILPAN | 393 | 12 | 5 | 118 | 10 | - | - |
| EJIDO RINCON DE BUCIO | | 1 616 | 23 | 9 | 409 | 32 | - | 8 |
| RINCON DE BUCIO | TIMILPAN | 1 616 | 23 | 9 | 409 | 32 | - | 8 |
| EJIDO SAN ANDRES TIMILPAN | | 5 380 | 98 | 79 | 1 348 | 225 | 2 | 657 |
| ARENAS, LAS (SAN AGUSTIN) | ACAMBAY | 858 | 12 | 12 | 217 | 39 | - | 77 |
| AZAFRAN, EL | ACULCO | 1 454 | 29 | 25 | 370 | 64 | - | 194 |
| CAMPESINA, LA | TIMILPAN | 379 | 4 | 4 | 76 | 21 | - | 39 |
| MADD SECTOR 2 | ACAMBAY | 293 | 6 | 2 | 67 | 18 | - | 1 |
| PILARES, LOS | ACAMBAY | 683 | 15 | 5 | 179 | 28 | - | 108 |
| ZARAGOZA | TIMILPAN | 1 693 | 32 | 31 | 439 | 55 | 2 | 240 |
| EJIDO SAN ANTONIO YONDEJE | | 105 | 3 | 1 | 21 | 3 | - | 1 |
| AGUA BENDITA | TIMILPAN | 105 | 3 | 1 | 21 | 3 | - | 1 |
| EJIDO SANTIAGUITO MAXDA | | 13 | - | - | - | 1 | - | 1 |
| ENZDA | TIMILPAN | 13 | - | - | - | 1 | - | 1 |
| TLALMANALCO | | | | | | | | |
| EJIDO SAN JUAN ATZACUALDYA | | 35 | - | - | 6 | 1 | - | - |
| EJIDO SAN JUAN | TLALMANALCO | 29 | - | - | 5 | - | - | - |
| EN LOCALIDADES DE 1 Y 2 VIVIENDAS | | 6 | - | - | 1 | 1 | - | - |
| EJIDO SAN LORENZO TLALMIMILCOPAN | | 20 | 1 | - | 2 | 1 | - | - |
| PRESA LA COLONIA | TLALMANALCO | 20 | 1 | - | 2 | 1 | - | - |
| EN LOCALIDADES DE 1 Y 2 VIVIENDAS | | - | - | - | - | - | - | - |
| EJIDO SAN MATEO TEZOQUIPAN | | 97 | - | 1 | 20 | 5 | - | 5 |
| ALMENDRAL, EL (COCOTEPEC) | TLALMANALCO | 49 | - | 1 | 10 | 5 | - | 4 |
| SAN JOSE | TLALMANALCO | 36 | - | - | 9 | - | - | 1 |
| EN LOCALIDADES DE 1 Y 2 VIVIENDAS | | 12 | - | - | 1 | - | - | - |
| EJIDO TLALMANALCO | | 59 | 3 | - | 12 | 2 | - | - |
| LOMITA, LA | TLALMANALCO | 54 | 3 | - | 11 | 1 | - | - |
| EN LOCALIDADES DE 1 Y 2 VIVIENDAS | | 5 | - | - | 1 | 1 | - | - |
| TLALNEPANTLA | | | | | | | | |
| EJIDO SAN JUAN IXHUATEPEC | | 537 | 6 | 8 | 117 | 34 | - | 15 |
| PUERTO ESCONDIDO | TLALNEPANTLA | 537 | 6 | 8 | 117 | 34 | - | 15 |
| EN LOCALIDADES DE 1 Y 2 VIVIENDAS | | - | - | - | - | - | - | - |
| TLATLAYA | | | | | | | | |
| EJIDO CIRIAN GRANDE | | 243 | 3 | 3 | 70 | 12 | - | - |
| GUAYABO, EL | TLATLAYA | 146 | 2 | 1 | 44 | 4 | - | - |
| HUIXTITLA | TLATLAYA | 97 | 1 | 2 | 26 | 8 | - | - |
| EN LOCALIDADES DE 1 Y 2 VIVIENDAS | | - | - | - | - | - | - | - |
| EJIDO COATEPEC | | 14 | - | 1 | 5 | - | - | - |
| POTRERO, EL | TLATLAYA | 14 | - | 1 | 5 | - | - | - |
| EJIDO CRUZ DEL NORTE | | 566 | 6 | 9 | 145 | 28 | - | - |
| CRUZ DEL NORTE | TLATLAYA | 243 | 2 | 5 | 59 | 19 | - | - |
| PUERTO SECO | TLATLAYA | 293 | 4 | 3 | 78 | 9 | - | - |
| ZAPOTE, EL | TLATLAYA | 30 | - | 1 | 6 | - | - | - |
| EJIDO EL SALITRE (OJO DE AGUA) | | 175 | 1 | 3 | 44 | 11 | - | - |
| SALITRE, EL | TLATLAYA | 175 | 1 | 3 | 44 | 11 | - | - |
| EJIDO ESMERALDA Y ANEXAS | | 254 | 2 | 4 | 67 | 13 | - | 1 |
| LIMO, EL | TLATLAYA | 171 | 1 | - | 42 | 6 | - | - |
| PUERTO DEL ORGANÓ | TLATLAYA | 83 | 1 | 4 | 25 | 5 | - | 1 |
| EN LOCALIDADES DE 1 Y 2 VIVIENDAS | | - | - | - | - | - | - | - |
| EJIDO ESMERALDAS Y ANEXAS | | 253 | 8 | 4 | 56 | 19 | - | - |
| SAUZ, EL | TLATLAYA | 253 | 8 | 4 | 56 | 19 | - | - |
| EJIDO MAYALTEPEC | | 626 | 21 | 6 | 165 | 22 | - | - |
| COYOL, EL | TLATLAYA | 17 | - | - | 8 | - | - | - |
| MAYALTEPEC | TLATLAYA | 609 | 21 | 6 | 159 | 22 | - | - |
| EN LOCALIDADES DE 1 Y 2 VIVIENDAS | | - | - | - | - | - | - | - |
| EJIDO MOCTEZUMA | | 2 078 | 29 | 31 | 531 | 125 | - | 5 |
| AZUCHIL | TLATLAYA | 77 | 3 | 2 | 20 | 7 | - | - |
| CHARCO DEL LAGARTO | TLATLAYA | 36 | - | 1 | 11 | 3 | - | - |
| COFRADIA, LA | TLATLAYA | 31 | - | 2 | 6 | - | - | - |
| CONEJO, EL | TLATLAYA | 34 | 1 | - | 2 | 3 | - | - |
| CUADRILLA NUEVA | TLATLAYA | 54 | - | - | 17 | - | - | - |
| GAVILAN, EL | TLATLAYA | 496 | 6 | 4 | 152 | 17 | - | - |
| JUNTAS DE AZUCHIL, LAS | TLATLAYA | 64 | 1 | 2 | 14 | 3 | - | - |
| JUNTAS DE ZIC (JUNTAS DE ZICATECDYAN) | TLATLAYA | 127 | 1 | 3 | 26 | 20 | - | - |
| MOCTEZUMA | TLATLAYA | 392 | 9 | 6 | 101 | 11 | - | 5 |
| PEÑA DEL ORGANÓ | TLATLAYA | 299 | 7 | 1 | 60 | 29 | - | - |
| RANCHO CUA | TLATLAYA | 189 | 1 | 1 | 50 | 10 | - | - |
| TIQUIMIL, EL | TLATLAYA | 98 | - | 2 | 20 | 11 | - | - |
| ZOPILOTE, EL | TLATLAYA | 178 | - | 6 | 51 | 8 | - | - |
| EN LOCALIDADES DE 1 Y 2 VIVIENDAS | | 13 | - | 1 | 3 | - | - | - |
| EJIDO PALMA TORCIDA | | 438 | 6 | 5 | 95 | 31 | - | 1 |
| PALMA TORCIDA (LA PALMA TORCIDA) | TLATLAYA | 438 | 6 | 5 | 95 | 31 | - | 1 |
| EJIDO PALMAR GRANDE | | 98 | 1 | - | 29 | 3 | - | 1 |
| COFRADIA GRANDE | TLATLAYA | 36 | 1 | - | 11 | - | - | - |
| CORRAL DE VIGAS | TLATLAYA | 12 | - | - | 1 | - | - | - |
| PIE DEL CERRO PALMAR GRANDE | TLATLAYA | 50 | - | - | 17 | 2 | - | 1 |
| EN LOCALIDADES DE 1 Y 2 VIVIENDAS | | - | - | - | - | - | - | - |
| EJIDO PIE DEL CERRO | | 290 | 2 | 7 | 58 | 25 | - | - |
| PIE DEL CERRO | TLATLAYA | 290 | 2 | 7 | 58 | 25 | - | - |
| EJIDO RINCON DEL AGUACATE | | 1 568 | 19 | 25 | 362 | 114 | - | 3 |
| AGUA FRIA | TLATLAYA | 82 | - | 1 | 18 | - | - | - |
| ALCANTARILLA, LA | TLATLAYA | 86 | - | - | 21 | 6 | - | - |
| CRUJELO, EL | TLATLAYA | 49 | 3 | - | 6 | - | - | 1 |
| CUAHUILOTES (PUEBLO NUEVO) | TLATLAYA | 122 | - | 4 | 34 | 13 | - | - |
| JUNTAS, LAS (LAS JUNTAS DEL PASO) | TLATLAYA | 180 | 2 | 8 | 30 | 16 | - | - |
| LIMONES, LOS | TLATLAYA | 114 | 2 | 3 | 23 | 9 | - | - |
| MANGO, EL | TLATLAYA | 66 | 1 | 2 | 18 | - | - | - |
| NARANJITO, EL | TLATLAYA | 195 | 2 | 4 | 45 | 17 | - | - |
| NARANJO, EL | TLATLAYA | 81 | 1 | - | 19 | 5 | - | - |
| PASO DEL JAQUINICUIL | TLATLAYA | 444 | 7 | 2 | 116 | 25 | - | 1 |
| POROCHOE, EL | TLATLAYA | 47 | - | - | 11 | 6 | - | - |
| VIBORA, LA | TLATLAYA | 81 | - | - | 18 | 9 | - | 1 |
| EN LOCALIDADES DE 1 Y 2 VIVIENDAS | | 21 | 1 | - | 3 | 4 | - | - |

INEGI. Estado de México : datos por ejido y comunidad agraria. 1997

Población total por ejido y localidad según principales características

| MUNICIPIO EJIDO LOCALIDAD | UBICACION MUNICIPAL DE LA LOCALIDAD | POBLACION TOTAL EJIDAL | POBLACION DE 5 AÑOS QUE ASISTE A LA ESCUELA | POBLACION DE 5 AÑOS QUE NO ASISTE A LA ESCUELA | POBLACION DE 6 A 14 AÑOS QUE ASISTE A LA ESCUELA | POBLACION DE 6 A 14 AÑOS QUE NO ASISTE A LA ESCUELA | POBLACION DE 5 AÑOS Y MAS QUE HABLA LEN- GUA INDIGENA Y NO HABLA ESPAÑOL | POBLACION DE 5 AÑOS Y MAS QUE HABLA LEN- GUA INDIGENA Y HABLA ESPAÑOL |
|---------------------------------------|---|------------------------------|---|--|--|---|--|---|
| EJIDO RINCON GRANDE | | 1 278 | 19 | 18 | 323 | 65 | - | 1 |
| AGUACATE EL | TLATLAYA | 32 | - | 1 | 9 | 1 | - | - |
| CACAHUANANCHE | TLATLAYA | 98 | 4 | - | 28 | - | - | - |
| RANCHOS NUEVOS (RANCHO NUEVO) | TLATLAYA | 95 | 1 | 2 | 24 | 3 | - | - |
| RINCON GRANDE | TLATLAYA | 842 | 8 | 11 | 159 | 40 | - | - |
| VUELTA DEL RIO | TLATLAYA | 179 | 3 | 2 | 45 | 11 | - | - |
| ZAPOTE, EL | TLATLAYA | 232 | 3 | 2 | 60 | 10 | - | - |
| EJIDO SAN ANTONIO DEL ROSARIO | | 4 415 | 59 | 94 | 1 133 | 287 | - | 8 |
| ANCON, EL (EL ANCON DE LA PRESA) | TLATLAYA | 410 | 5 | 11 | 86 | 53 | - | 1 |
| BONETE, EL | TLATLAYA | 31 | - | - | 11 | - | - | - |
| COFRADIA, LA | TLATLAYA | 38 | - | 2 | 18 | - | - | - |
| CUBATA, LA | TLATLAYA | 28 | - | - | 1 | 6 | - | - |
| DEVANADOR EL | TLATLAYA | 155 | 1 | 4 | 42 | 9 | - | - |
| JUNTAS, LAS | TLATLAYA | 24 | - | 1 | 2 | - | - | - |
| LIMON TERRERO | TLATLAYA | 280 | 5 | 8 | 81 | 18 | - | - |
| LIMONCITO, EL | TLATLAYA | 21 | - | 1 | 5 | 2 | - | - |
| NARANJO EL | TLATLAYA | 737 | 12 | 12 | 219 | 28 | - | 1 |
| NUEVO COPALTEPEC | TLATLAYA | 930 | 19 | 18 | 251 | 52 | - | 2 |
| PAROTA, LA | TLATLAYA | 30 | - | - | 8 | 2 | - | - |
| SAN ANTONIO DEL ROSARIO | TLATLAYA | 1 182 | 11 | 25 | 283 | 83 | - | 2 |
| TEMBLOR EL | TLATLAYA | 527 | 5 | 8 | 144 | 30 | - | - |
| EN LOCALIDADES DE 1 Y 2 VIVIENDAS | | 24 | - | - | 2 | 4 | - | - |
| EJIDO SAN FELIPE TEPEHUASTILAN | | 1 689 | 18 | 35 | 399 | 98 | - | 11 |
| COATEPEC | TLATLAYA | 819 | 8 | 9 | 208 | 40 | - | 10 |
| CUADRILLA DEL CIRIAN (CIRIAN GRANDE) | TLATLAYA | 191 | 4 | 2 | 47 | 12 | - | 1 |
| LOMA LARGA | TLATLAYA | 222 | 3 | 8 | 49 | 10 | - | - |
| SAN FELIPE TEPEHUASTILAN | TLATLAYA | 457 | 3 | 16 | 97 | 38 | - | - |
| EJIDO SAN FRANCISCO DE ASIS | | 117 | 1 | 3 | 21 | 7 | - | - |
| GUIRRATE EL | TLATLAYA | 819 | - | 1 | 8 | 12 | - | - |
| ILAMOS, LOS | TLATLAYA | 28 | - | 1 | 9 | - | - | - |
| EJIDO SAN PEDRO LIMON | | 299 | 13 | 4 | 82 | 19 | - | - |
| ANCON DE LOS CURIELES | TLATLAYA | 226 | 13 | 3 | 47 | 16 | - | - |
| PENA BLANCA (LA PEÑA BLANCA) | TLATLAYA | 73 | - | 1 | 15 | 3 | - | - |
| EJIDO SANTA ANA ZICATECOYAN | | 2 769 | 23 | 48 | 633 | 97 | - | 2 |
| ALAMBIQUE, EL | TLATLAYA | 120 | 3 | - | 29 | 1 | - | - |
| AMACUATITLA | TLATLAYA | 78 | - | 3 | 18 | 4 | - | - |
| BARRANCA DE LAS FLORES | TLATLAYA | 35 | - | - | 10 | 1 | - | - |
| BALISTAS, LOS | TLATLAYA | 51 | - | 1 | 10 | 2 | - | - |
| CERRO DE AGUACATEPEC | TLATLAYA | 119 | - | 6 | 24 | 5 | - | - |
| CORRAL DE PIEDRA | TLATLAYA | 197 | - | 8 | 38 | 8 | - | - |
| ENCINAL, EL | TLATLAYA | 15 | - | - | - | 4 | - | - |
| PINZAN MORADO | TLATLAYA | 22 | - | - | 2 | 1 | - | - |
| RINCON DEL AGUACATE | TLATLAYA | 194 | - | 5 | 30 | 17 | - | - |
| SALITRE GRANDE | TLATLAYA | 85 | - | 2 | 29 | 4 | - | - |
| SALITRILLO | TLATLAYA | 207 | - | 1 | 44 | 9 | - | - |
| SANTA ANA ZICATECOYAN | TLATLAYA | 1 248 | 13 | 15 | 292 | 29 | - | 2 |
| SUCHUAL DE SANTA ANA, EL (EL SUCHUAL) | TLATLAYA | 143 | 1 | 3 | 31 | 8 | - | - |
| TEJUPILQUITO | TLATLAYA | 190 | 6 | 1 | 54 | 3 | - | - |
| TIERRA BLANCA | TLATLAYA | 49 | - | 2 | 11 | 1 | - | - |
| EN LOCALIDADES DE 1 Y 2 VIVIENDAS | | 13 | - | - | 1 | 3 | - | - |
| EJIDO TLACOCUSPAN | | 896 | 13 | 14 | 225 | 34 | - | 1 |
| TLACOCUSPAN | TLATLAYA | 896 | 13 | 14 | 225 | 34 | - | 1 |
| EJIDO TLATLAYA | | 1 259 | 22 | 13 | 302 | 47 | - | 5 |
| CUEVA, LA | TLATLAYA | 119 | 1 | 6 | 20 | 10 | - | - |
| OCOTES (LOS OCOTES) | TLATLAYA | 305 | 7 | 1 | 77 | 15 | - | - |
| POTRERO EL | TLATLAYA | 188 | 1 | 1 | 57 | 9 | - | 5 |
| SALITRE, EL | TLATLAYA | 22 | - | 1 | 5 | 2 | - | - |
| TERRONCILLO, EL | TLATLAYA | 95 | 1 | 1 | 24 | 3 | - | - |
| TLATLAYA | TLATLAYA | 530 | 12 | 3 | 119 | 8 | - | - |
| TOLUCA | | | | | | | | |
| COMUNIDAD AGRARIA CALIXTLAHUACA | | 1 054 | 18 | 13 | 298 | 18 | - | 9 |
| EJIDO DE NOVA (LA ERA) | TOLUCA | 621 | 13 | 9 | 184 | 6 | - | 8 |
| PLANADA, LA | TOLUCA | 433 | 5 | 4 | 132 | 10 | - | 1 |
| COMUNIDAD AGRARIA SANTIAGO TLACOTEPEC | | 2 178 | 45 | 27 | 524 | 77 | - | 9 |
| BARRIO CALVARIO | TOLUCA | 1 104 | 28 | 10 | 285 | 18 | - | 4 |
| BARRIO CRISTO REY | TOLUCA | 230 | 6 | 2 | 49 | 10 | - | - |
| REFUGIO, EL | TOLUCA | 580 | 12 | 9 | 137 | 28 | - | 4 |
| SANTA MARIA GUADALUPE | TOLUCA | 262 | 1 | 8 | 53 | 21 | - | 1 |
| COMUNIDAD AGRARIA TECAXIC | | 8 | 1 | - | 3 | - | - | - |
| EN LOCALIDADES DE 1 Y 2 VIVIENDAS | | 8 | 1 | - | 3 | - | - | - |
| EJIDO ALMOLDOYA DE JUAREZ | | 31 | - | - | 7 | - | - | - |
| RANCHO LAS LUPITAS | TOLUCA | 31 | - | - | 7 | - | - | - |
| EJIDO CACALOMACAN | | 182 | 3 | 5 | 24 | 8 | - | 1 |
| SAN MIGUEL ZACANGO (RANCHO) | TOLUCA | 182 | 3 | 5 | 24 | 8 | - | 1 |
| EJIDO CALIXTLAHUACA | | 277 | 7 | 4 | 72 | 8 | - | 3 |
| EJIDO DE CALIXTLAHUACA | TOLUCA | 232 | 7 | 2 | 60 | 7 | - | 3 |
| RANCHERIA SAN ISIDRO | TOLUCA | 45 | - | 2 | 12 | 1 | - | - |
| EJIDO CAPULITLAN | | 479 | 10 | 5 | 113 | 15 | - | 3 |
| COLONIA DE PACIFICO | TOLUCA | 479 | 10 | 5 | 113 | 15 | - | 3 |
| EJIDO LA CABECERA | | 2 082 | 48 | 21 | 505 | 60 | 1 | 9 |
| SAN CAYETANO MORELOS (SAN CAYETANO) | TOLUCA | 2 082 | 48 | 21 | 505 | 60 | 1 | 9 |
| EJIDO SAN ANDRES CUEXCONTITLAN | | 4 021 | 58 | 62 | 1 005 | 176 | 49 | 1 602 |
| JICALTEPEC DE CUEXCONTITLAN | TOLUCA | 2 209 | 27 | 34 | 543 | 96 | 29 | 816 |
| SAN DIEGO DE LOS P. CUEXCONTITLAN | TOLUCA | 1 370 | 27 | 19 | 348 | 56 | 20 | 820 |
| SAN J. 4 SECC. DE SAN ANDRES C | TOLUCA | 442 | 4 | 4 | 9 | 24 | 17 | 166 |
| EJIDO SAN CRISTOBAL HUICHUCHITLAN | | 1 948 | 24 | 41 | 421 | 112 | 12 | 1 152 |
| CONCEPCION, LA | TOLUCA | 1 227 | 15 | 26 | 252 | 64 | 14 | 674 |
| TRINIDAD, LA | TOLUCA | 722 | 9 | 15 | 169 | 48 | 3 | 478 |
| EJIDO SAN DIEGO DE LOS PADRES | | 3 825 | 54 | 65 | 944 | 184 | 17 | 1 739 |
| SAN DIEGO DE LOS P. CUEX S 5A | TOLUCA | 1 671 | 30 | 22 | 414 | 80 | 7 | 803 |
| SAN DIEGO DE LOS P. CUEX S 5B | TOLUCA | 2 154 | 24 | 43 | 530 | 124 | 10 | 938 |
| EJIDO SAN DIEGO LINARES | | 2 354 | 6 | 3 | 78 | 19 | - | 155 |
| EJIDO SAN ANDRES CUEXCONTITLAN | TOLUCA | 442 | 4 | 4 | 9 | 24 | 17 | 166 |
| EJIDO SAN LORENZO TEPALITLAN | | 491 | 9 | 10 | 104 | 27 | - | 50 |
| DEL CAJON | TOLUCA | 491 | 9 | 10 | 104 | 27 | - | 50 |
| EJIDO SAN MARCOS YACHIHUACALTEPEL | | 482 | 5 | 10 | 109 | 9 | - | 1 |
| SAN MARCOS YACHIHUACALTEPEL | TOLUCA | 482 | 5 | 10 | 109 | 9 | - | 1 |

Población total por ejido y localidad según principales características

CUADRO No. 1
PARTE B
continuación

| MUNICIPIO EJIDO LOCALIDAD | UBICACION MUNICIPAL DE LA LOCALIDAD | POBLACION TOTAL EJIDAL | POBLACION DE 5 AÑOS QUE ASISTE ESCUELA | POBLACION DE 5 AÑOS QUE NO ASISTE A LA ESCUELA | POBLACION DE 6 A 14 AÑOS QUE ASISTE A LA ESCUELA | POBLACION DE 6 A 14 AÑOS QUE NO ASISTE A LA ESCUELA | POBLACION DE 5 AÑOS Y MAS QUE HABLA LEN- GUA INDIGENA Y NO HABLA ESPAÑOL | POBLACION DE 5 AÑOS Y MAS QUE HABLA LEN- GUA INDIGENA Y HABLA ESPAÑOL |
|-----------------------------------|---|------------------------------|---|--|--|---|--|---|
| EJIDO SAN MARTIN LA PUERTA | | 882 | 18 | 7 | 189 | 39 | - | - |
| SEBASTIAN LERDO DE TEJADA | TOLUCA | 882 | 16 | 7 | 189 | 39 | - | - |
| EJIDO SAN MARTIN TOTLTEPEC | | 198 | - | 1 | 50 | 2 | - | 1 |
| EJIDO DE ALMOLOYA DE JUAREZ | TOLUCA | 198 | - | 1 | 50 | 2 | - | 1 |
| EJIDO SAN MATEO OTZACATIPAN | | 3261 | 45 | 65 | 767 | 167 | 8 | 133 |
| CANALEJAS | TOLUCA | 1388 | 19 | 29 | 337 | 80 | - | 2 |
| MAGDALENA OTZACATIPAN | TOLUCA | 1812 | 25 | 27 | 378 | 88 | - | 11 |
| SAN DIEGO OTZACATIPAN | TOLUCA | 261 | 1 | 9 | 52 | 19 | 8 | 120 |
| EJIDO SAN MATEO OXTOTITLAN | | 584 | 20 | 5 | 145 | 7 | - | 5 |
| COLONIA ALTAMIRANO | TOLUCA | 584 | 20 | 5 | 145 | 7 | - | 5 |
| EJIDO SAN PABLO AUTOPAN | | 5 820 | 116 | 107 | 1 315 | 258 | 2 | 506 |
| AVIACION (COL. AVIACION) | TOLUCA | 608 | 10 | 6 | 138 | 10 | - | 30 |
| BARRIO DE JESUS FRACC. 1 | TOLUCA | 2 489 | 34 | 55 | 587 | 144 | 1 | 287 |
| BARRIO DE JESUS FRACC. 2 | TOLUCA | 2 011 | 29 | 34 | 477 | 88 | 1 | 183 |
| OJO DE AGUA | TOLUCA | 43 | 1 | - | 9 | - | - | 8 |
| RANCHO LA PRESA | TOLUCA | 115 | 4 | 2 | 32 | - | - | 5 |
| SAN CARLOS | TOLUCA | 374 | 5 | 10 | 92 | 18 | - | 35 |
| EJIDO SAN PEDRO TOTOLTEPEC | | 8 416 | 114 | 78 | 1 449 | 149 | - | 54 |
| ARROYO VISTA HERMOSA | TOLUCA | 1 431 | 16 | 25 | 314 | 17 | - | 17 |
| COECILLO, EL | TOLUCA | 1 905 | 35 | 18 | 438 | 41 | - | 10 |
| SAN FRANCISCO TOTOLTEPEC | TOLUCA | 1 482 | 26 | 18 | 338 | 30 | - | 19 |
| SAN MIGUEL TOTOLTEPEC | TOLUCA | 1 820 | 37 | 21 | 361 | 40 | - | 8 |
| EJIDO SANTA CRUZ ATZCAPOTZALONGO | | 625 | 15 | 2 | 131 | 24 | - | 4 |
| PALMILLAS | TOLUCA | 615 | 14 | 2 | 130 | 24 | - | 4 |
| EN LOCALIDADES DE 1 Y 2 VIVIENDAS | | 10 | 1 | - | 1 | - | - | - |
| EJIDO SANTIAGO MILTEPEC | | 223 | 4 | 4 | 45 | 18 | - | 55 |
| SAN SALVADOR | TOLUCA | 223 | 4 | 4 | 45 | 18 | - | 55 |
| EJIDO SANTIAGO TLAXOMULCO | | 92 | 2 | 1 | 18 | 2 | - | - |
| ZIMBRONES (EJIDO DE SANTIAGO T.) | TOLUCA | 92 | 2 | 1 | 18 | 2 | - | - |
| EJIDO SANTIAGUITO TLALCICALCALLI | | 1 322 | 20 | 15 | 312 | 43 | - | 4 |
| EJIDO SAN LORENZO TEPALITLAN | TOLUCA | 207 | 3 | 3 | 44 | 9 | - | - |
| EJIDO SAN MATEO OTZACATIPAN | TOLUCA | 1 077 | 1 | 2 | 21 | 9 | - | 2 |
| PALMA, LA | TOLUCA | 1 008 | 16 | 10 | 247 | 25 | - | 2 |
| EJIDO TECAXIC | | 71 | 1 | - | 18 | 1 | - | - |
| RINCONADA TECAXIC | ZINACANTEPEC | 71 | 1 | - | 18 | 1 | - | - |
| EJIDO TLACHALOYA | | 226 | 8 | 4 | 44 | 14 | - | 14 |
| SAN JOSE BUENAVISTA CHICO | TOLUCA | 226 | 8 | 4 | 44 | 14 | - | 14 |
| TONATICO | | | | | | | | |
| EJIDO EL ZAPOTE | | 349 | 13 | - | 71 | 13 | - | - |
| EL ZAPOTE | TONATICO | 349 | 13 | - | 71 | 13 | - | - |
| EJIDO LA AUDIENCIA | | 131 | 2 | 1 | 23 | 10 | - | - |
| SAN BARTOLO | TONATICO | 131 | 2 | 1 | 23 | 10 | - | - |
| EJIDO TERRERO | | 655 | 15 | 1 | 130 | 37 | - | 1 |
| PUERTA DE SANTIAGO, LA | TONATICO | 495 | 11 | 1 | 90 | 27 | - | 1 |
| VEGA, LA | TONATICO | 160 | 4 | - | 40 | 10 | - | 3 |
| EJIDO TONATICO | | 960 | 20 | 11 | 180 | 53 | - | 3 |
| SALINAS | TONATICO | 210 | 7 | 3 | 39 | 13 | - | - |
| TERRERO, EL | TONATICO | 750 | 13 | 8 | 141 | 40 | - | 3 |
| TULTEPEC | | | | | | | | |
| EJIDO SANTIAGO TEYAHUALCO | | 249 | 4 | 5 | 49 | 3 | - | 3 |
| EJIDO DE TEYAHUALCO | TULTEPEC | 64 | 1 | - | 18 | 1 | - | - |
| EJIDO LA REYNA | TULTITLAN | 185 | 3 | 5 | 31 | 2 | - | 3 |
| EJIDO TETIXTLAC | | 25 | - | - | - | - | - | - |
| EJIDO SAN LOREZO TEQUIXCLAN | TULTEPEC | 25 | - | - | 6 | - | - | - |
| EJIDO TULTEPEC | | 325 | 2 | 2 | 78 | 9 | - | 3 |
| EJIDO TULTEPEC | TULTEPEC | 79 | 1 | - | 21 | 3 | - | 2 |
| EJIDO TULTEPEC | NEXTLALPAN | 108 | 1 | 1 | 26 | 4 | - | - |
| VENECIA | CUAUTITLAN | 144 | 1 | 1 | 31 | 2 | - | 1 |
| TULTITLAN | | | | | | | | |
| EJIDO SAN MATEO CUAUTEPEC | | 2 130 | 27 | 36 | 480 | 99 | - | 22 |
| AMPLIACION SAN MATEO | TULTITLAN | 1 014 | 17 | 17 | 241 | 43 | - | 14 |
| LADRILLERAS, LAS | TULTITLAN | 1 116 | 10 | 19 | 239 | 56 | - | 8 |
| VALLE DE BRAVO | | | | | | | | |
| EJIDO CASAS VIEJAS | | 79 | - | 3 | 11 | 10 | - | - |
| ESPINOS | VALLE DE BRAVO | 79 | - | 3 | 11 | 10 | - | - |
| EJIDO CERRO GORDO | | 435 | 1 | 10 | 82 | 44 | - | - |
| CERRO GORDO | VALLE DE BRAVO | 435 | 1 | 10 | 82 | 44 | - | - |
| EN LOCALIDADES DE 1 Y 2 VIVIENDAS | | - | - | - | - | - | - | - |
| EJIDO GODINEZ TEHUASTEPEC | | 451 | 7 | 4 | 80 | 39 | - | 3 |
| GODINEZ O TEHUASTEPEC | VALLE DE BRAVO | 451 | 7 | 4 | 80 | 39 | - | 3 |
| EJIDO LA CACICERA Y SUS BARRIOS | | 529 | 8 | - | 88 | 5 | - | 2 |
| MESA DE JAIMES | VALLE DE BRAVO | 294 | 8 | - | 88 | 5 | - | 2 |
| EJIDO LA CANDELARIA | | 624 | 12 | 5 | 143 | 46 | - | 1 |
| CANDELARIA, LA | VALLE DE BRAVO | 313 | 6 | 3 | 53 | 33 | - | 1 |
| RINCON DE ESTRADAS | VALLE DE BRAVO | 311 | 6 | 2 | 90 | 13 | - | - |
| EJIDO LA COMPANIA | | 527 | 8 | 1 | 123 | 32 | - | 1 |
| CERRO COLORADO | VALLE DE BRAVO | 428 | 8 | 1 | 93 | 25 | - | - |
| VOLANTA, LA | VALLE DE BRAVO | 100 | 4 | - | 30 | 7 | - | - |
| EJIDO LOS SAUCOS | | 889 | 12 | 18 | 186 | 36 | - | 8 |
| SAUCOS, LOS | VALLE DE BRAVO | 889 | 12 | 18 | 188 | 36 | - | 6 |
| EJIDO MESA DE DOLORES | | 26 | - | 2 | 2 | - | - | - |
| MESA DEL RAYO | VALLE DE BRAVO | 26 | - | 2 | 2 | - | - | - |
| EJIDO SAN GABRIEL IXTLA | | 689 | 16 | 11 | 115 | 65 | - | 40 |
| SAN GABRIEL IXTLA | VALLE DE BRAVO | 689 | 16 | 11 | 115 | 65 | - | 40 |
| EJIDO SAN GASPAN | | 481 | 13 | 8 | 114 | 15 | - | 1 |
| DURAZNO, EL | VALLE DE BRAVO | 481 | 13 | 8 | 114 | 15 | - | 1 |
| EJIDO SAN JUAN ATEZCAPAN | | 981 | 6 | 16 | 181 | 83 | - | 4 |
| SAN JUAN ATEZCAPAN | VALLE DE BRAVO | 981 | 6 | 16 | 181 | 83 | - | 4 |
| EJIDO SAN NICOLAS TLOXTOC | | 8 | - | - | - | 1 | - | - |
| EN LOCALIDADES DE 1 Y 2 VIVIENDAS | | 8 | - | - | - | 1 | - | - |
| EJIDO SAN NICOLAS TOLENTINO | | 950 | 14 | 16 | 201 | 35 | - | - |
| SAN NICOLAS TOLENTINO | VALLE DE BRAVO | 950 | 14 | 16 | 201 | 35 | - | - |
| EJIDO SAN SIMON EL ALTO | | 275 | 3 | 3 | 47 | 15 | - | 1 |
| PALMA, LA | VALLE DE BRAVO | 86 | 3 | 1 | 19 | 4 | - | 1 |
| SAN SIMON EL ALTO | VALLE DE BRAVO | 187 | - | 2 | 28 | 15 | - | - |

INEGI. Estado de México : datos por ejido y comunidad agraria. 1997

Población total por ejido y localidad según principales características

CUADRO No. 1
PARTE B
continuación

| MUNICIPIO EJIDO LOCALIDAD | UBICACION MUNICIPAL DE LA LOCALIDAD | POBLACION TOTAL EJIDAL | POBLACION DE 5 AÑOS QUE ASISTE A LA ESCUELA | POBLACION DE 5 AÑOS QUE NO ASISTE A LA ESCUELA | POBLACION DE 6 A 14 AÑOS QUE ASISTE A LA ESCUELA | POBLACION DE 6 A 14 AÑOS QUE NO ASISTE A LA ESCUELA | POBLACION DE 5 AÑOS Y MAS QUE HABLA LEN- GUA INDIGENA Y NO HABLA ESPAÑOL | POBLACION DE 5 AÑOS Y MAS QUE HABLA LEN- GUA INDIGENA Y HABLA ESPAÑOL | |
|--|---|------------------------------|---|--|--|---|--|---|----|
| EJIDO SANTA MAGDALENA TILOXTOC | | 60 | 1 | 1 | 6 | 5 | - | - | |
| AGUACATE, EL | VALLE DE BRAVO | 60 | 1 | 1 | 6 | 5 | - | - | |
| EJIDO SANTA MARIA PIPILTEPEC | | 862 | 15 | 9 | 200 | 39 | - | 10 | |
| PIPIOLTEPEC (SANTA MARIA PIPILTEPEC) | VALLE DE BRAVO | 862 | 15 | 9 | 200 | 39 | - | 10 | |
| VILLA DE ALLENDE | | | | | | | | | |
| COMUNIDAD AGRARIA BARRIO DE SAN MIGUEL | | 796 | 12 | 7 | 145 | 37 | - | 1 | |
| SAN MIGUEL (SAN MIGUEL LA MAQUINTA) EN LOCALIDADES DE 1 Y 2 VIVIENDAS | VILLA DE ALLENDE | 796 | 12 | 7 | 145 | 37 | - | 1 | |
| COMUNIDAD AGRARIA SAN ILDEFONSO | | 942 | - | 4 | 32 | 185 | 93 | - | 40 |
| SAN ILDEFONSO | VILLA DE ALLENDE | 942 | - | 4 | 32 | 185 | 93 | - | 40 |
| COMUNIDAD AGRARIA SAN PABLO MALACATEPEC | | 1 708 | 7 | 29 | 384 | 121 | - | 48 | |
| LOMA DE SAN PABLO | VILLA DE ALLENDE | 629 | 3 | 9 | 129 | 57 | - | 38 | |
| MANZANA DE CASTHE | VILLA DE ALLENDE | 369 | 1 | 5 | 98 | 21 | - | 1 | |
| SANTA TERESA | VILLA DE ALLENDE | 710 | 3 | 15 | 157 | 43 | - | 7 | |
| COMUNIDAD AGRARIA VILLA DE ALLENDE | | 1 632 | 25 | 23 | 319 | 93 | - | 79 | |
| CABECERA DE INDIGENAS | VILLA DE ALLENDE | 776 | 13 | 15 | 144 | 80 | - | 65 | |
| VILLA DE ALLENDE | VILLA DE ALLENDE | 856 | 12 | 8 | 175 | 13 | - | 14 | |
| EJIDO BARRIO DE SAN MIGUEL | | 292 | 3 | 3 | 80 | 14 | - | 1 | |
| DALIÁS, LAS (SAN MIGUEL) | VILLA DE ALLENDE | 292 | 3 | 3 | 80 | 14 | - | 1 | |
| EJIDO BATAN CHICO | | 96 | - | 1 | 14 | 16 | - | - | |
| BATAN CHICO | VILLA DE ALLENDE | 96 | - | 1 | 14 | 16 | - | - | |
| EJIDO BOSENCHÉVE | | 486 | 11 | 6 | 118 | 29 | - | - | |
| BOSENCHÉVE | VILLA DE ALLENDE | 486 | 11 | 6 | 118 | 29 | - | - | |
| EJIDO CERRO DEL SALITRE | | 1 155 | 9 | 28 | 234 | 110 | - | 99 | |
| BUENAVISTA VEINTITRES (AGUA ZARCA) | VILLA DE ALLENDE | 801 | 6 | 13 | 135 | 52 | - | 45 | |
| SALITRE DEL CERRO, EL | VILLA DE ALLENDE | 554 | 3 | 15 | 98 | 54 | - | 54 | |
| EJIDO CUESTA DEL CARMEN | | 935 | 8 | 22 | 218 | 66 | - | 3 | |
| CUESTA DEL CARMEN | VILLA DE ALLENDE | 488 | 3 | 11 | 128 | 28 | - | 3 | |
| LENGUA DE VACA (EL PUERTO) | VILLA DE ALLENDE | 52 | 2 | - | 12 | 5 | - | - | |
| MACIA | VILLA DE ALLENDE | 395 | 3 | 11 | 60 | 35 | - | - | |
| EJIDO EL AVENTURERO | | 268 | 3 | 7 | 58 | 20 | - | - | |
| AVENTURERO, EL | VILLA DE ALLENDE | 268 | 3 | 7 | 58 | 20 | - | - | |
| EJIDO EL JACAL | | 917 | 3 | 33 | 202 | 87 | - | 22 | |
| JACAL, EL | VILLA DE ALLENDE | 917 | 3 | 33 | 202 | 87 | - | 22 | |
| EJIDO LOMA DE JUAREZ | | 957 | 4 | 30 | 193 | 101 | 2 | 409 | |
| LOMA DE JUAREZ | VILLA DE ALLENDE | 957 | 4 | 30 | 193 | 101 | 2 | 409 | |
| EJIDO LOS BERROS | | 1 335 | 11 | 37 | 306 | 94 | - | 5 | |
| BERROS (LOS BERROS) | VILLA DE ALLENDE | 1 154 | 9 | 31 | 261 | 83 | - | 3 | |
| SOLEDAD DEL SALITRE (EL SALITRE) | VILLA DE ALLENDE | 181 | 2 | 6 | 45 | 11 | - | 2 | |
| EJIDO LOS COLCHONES | | 200 | - | 7 | 24 | 22 | - | 2 | |
| COLCHONES | VILLA DE ALLENDE | 200 | - | 7 | 24 | 22 | - | 2 | |
| EJIDO MESAS DE SAN MARTIN | | 347 | 15 | 4 | 81 | 7 | - | 4 | |
| SAN ISIDRO | VILLA DE ALLENDE | 347 | 15 | 4 | 81 | 7 | - | 4 | |
| EJIDO SABANA DE LAS PEÑAS | | 285 | - | 9 | 54 | 33 | - | - | |
| PEÑA, LA | VILLA DE ALLENDE | 285 | - | 9 | 54 | 33 | - | - | |
| EJIDO SABANA DEL ROSARIO | | 1 227 | 14 | 26 | 217 | 130 | - | 2 | |
| MADROÑO, EL (SABANA DEL MADROÑO) | VILLA DE ALLENDE | 430 | 6 | 10 | 67 | 40 | - | 2 | |
| SABANA DEL ROSARIO | VILLA DE ALLENDE | 797 | 8 | 16 | 130 | 90 | - | 2 | |
| EJIDO SAN CAYETANO | | 449 | 6 | 2 | 116 | 20 | - | 8 | |
| SAN CAYETANO (BARRIO DE SANTIAGO) | VILLA DE ALLENDE | 449 | 6 | 2 | 116 | 20 | - | 8 | |
| EJIDO SAN FRANCISCO | | 400 | 2 | 4 | 94 | 17 | - | 6 | |
| SAN FRANCISCO | VILLA DE ALLENDE | 400 | 2 | 4 | 94 | 17 | - | 6 | |
| EJIDO SAN ILDEFONSO | | 475 | 4 | 7 | 90 | 39 | - | 14 | |
| MESA DE ZACANGO (ZACANGO) | VILLA DE ALLENDE | 475 | 4 | 7 | 90 | 39 | - | 14 | |
| EJIDO SAN JERONIMO TOTOLTEPEC | | 474 | 3 | 16 | 72 | 72 | - | 4 | |
| EJIDO DE SAN LUCAS TEXCALTILAN | DONATO GUERRA | 431 | 3 | 16 | 63 | 68 | - | 3 | |
| POTRERO | VILLA DE ALLENDE | 43 | - | 9 | 6 | 6 | - | 1 | |
| EJIDO SAN PABLO MALACATEPEC | | 1 729 | 7 | 35 | 329 | 130 | 1 | 11 | |
| HOYOS, LOS | VILLA DE ALLENDE | 312 | 1 | 6 | 67 | 26 | 1 | 9 | |
| SAN PABLO MALACATEPEC | VILLA DE ALLENDE | 1 417 | 6 | 29 | 262 | 104 | - | 2 | |
| EJIDO SANTA MARIA Y SUS BARRIOS | | 595 | 7 | 15 | 139 | 35 | 1 | 26 | |
| SANTA CRUZ | VILLA DE ALLENDE | 21 | - | - | 4 | 1 | - | - | |
| SANTA MARIA | VILLA DE ALLENDE | 574 | 7 | 15 | 135 | 34 | 1 | 26 | |
| EJIDO VARE | | 1 200 | 4 | 43 | 228 | 105 | - | 2 | |
| VARE CHIHUICHUCA (VARECHIHUICHUCA) | VILLA DE ALLENDE | 1 200 | 4 | 43 | 228 | 105 | - | 2 | |
| EJIDO VILLA DE ALLENDE | | 1 332 | 4 | 35 | 304 | 111 | - | 14 | |
| BARRIO DE SAN JUAN | VILLA DE ALLENDE | 145 | - | 6 | 25 | 19 | - | - | |
| CARIN, EL | VILLA DE ALLENDE | 103 | - | 3 | 24 | 11 | - | - | |
| PIEDRA, LA | VILLA DE ALLENDE | 548 | 3 | 11 | 131 | 36 | - | 3 | |
| SAN JUAN BUENAVISTA (LODO PRIETO) | VILLA DE ALLENDE | 536 | 1 | 15 | 124 | 45 | - | 11 | |
| VILLA DEL CARBON | | | | | | | | | |
| COMUNIDAD AGRARIA LA CAÑADA | | 312 | 7 | 2 | 72 | 9 | - | 2 | |
| CAÑADA, LA | VILLA DEL CARBON | 312 | 7 | 2 | 72 | 9 | - | 2 | |
| COMUNIDAD AGRARIA SAN JERONIMO ZACAPEXCO | | 5 355 | 56 | 119 | 1 094 | 344 | - | 9 | |
| ALANICES, LOS (LOS ALAMOS) | VILLA DEL CARBON | 113 | - | 2 | 25 | 8 | - | 2 | |
| ARANA, LOS | VILLA DEL CARBON | 14 | - | 32 | 208 | 68 | - | 1 | |
| CERRITO, EL | VILLA DEL CARBON | 356 | - | 12 | 75 | 35 | - | - | |
| ESPERANZA, LA | VILLA DEL CARBON | 926 | 10 | 18 | 218 | 58 | - | 1 | |
| LLANO DE ZACAPEXCO | VILLA DEL CARBON | 1 473 | 20 | 26 | 286 | 53 | - | 6 | |
| LOMA DE LA HACIENDA | VILLA DEL CARBON | 67 | - | 1 | 6 | 5 | - | - | |
| LOMA DE TROJES | VILLA DEL CARBON | 23 | - | - | 7 | 1 | - | - | |
| PLATITOS, LOS | VILLA DEL CARBON | 78 | - | 1 | 20 | 5 | - | - | |
| SAN ISIDRO DEL BOSQUE | VILLA DEL CARBON | 457 | 3 | 6 | 86 | 85 | - | - | |
| SAN LUCAS | VILLA DEL CARBON | 258 | 4 | 4 | 64 | 11 | - | 1 | |
| VARAL, EL | VILLA DEL CARBON | 268 | 4 | 9 | 43 | 25 | - | - | |
| VIGAS, LAS | VILLA DEL CARBON | 342 | 1 | 6 | 78 | 20 | - | - | |
| EJIDO LOMA ALTA | | 584 | 4 | 21 | 109 | 44 | - | - | |
| CRUZ DEL ARENAL | VILLA DEL CARBON | 146 | - | 7 | 17 | 16 | - | - | |
| MOLINITOS, LOS | VILLA DEL CARBON | 111 | - | 3 | 27 | 8 | - | - | |
| PIEDUEXIMO | VILLA DEL CARBON | 170 | - | 5 | 34 | 15 | - | - | |
| TEMANACCOYA | VILLA DEL CARBON | 48 | - | 3 | 8 | 1 | - | - | |
| TERRERO, EL | VILLA DEL CARBON | 109 | 2 | 3 | 23 | 4 | - | - | |
| EJIDO MONTE DE PEÑA | | 627 | 7 | 29 | 125 | 46 | - | - | |
| CAPILLA, LA | VILLA DEL CARBON | 627 | 7 | 29 | 125 | 46 | - | - | |

Población total por ejido y localidad según principales características

PARTE B
continuación

| MUNICIPIO EJIDO LOCALIDAD | UBICACION MUNICIPAL DE LA LOCALIDAD | POBLACION TOTAL EJIDAL | POBLACION DE 5 AÑOS QUE ASISTE A LA ESCUELA | POBLACION DE 5 AÑOS QUE NO ASISTE A LA ESCUELA | POBLACION DE 6 A 14 AÑOS QUE ASISTE A LA ESCUELA | POBLACION DE 6 A 14 AÑOS QUE NO ASISTE A LA ESCUELA | POBLACION DE 5 AÑOS Y MAS QUE HABLA LEN- GUA INDIGENA Y NO HABLA ESPAÑOL | POBLACION DE 5 AÑOS Y MAS QUE HABLA LEN- GUA INDIGENA Y HABLA ESPAÑOL |
|--------------------------------------|---|------------------------------|---|--|--|---|--|---|
| EJIDO SAN JERONIMO ZACAPEXCO | | 485 | 9 | 10 | 97 | 27 | - | 2 |
| AGUILA, EL | VILLA DEL CARBON | 140 | 8 | 1 | 22 | 5 | - | 5 |
| LLANO GRANDE | VILLA DEL CARBON | 91 | 1 | - | 25 | 3 | - | - |
| PALO HUECO | VILLA DEL CARBON | 284 | 2 | 9 | 50 | 19 | - | 2 |
| EJIDO SAN LUIS ANAHUAC | | 899 | 6 | 15 | 131 | 80 | - | 115 |
| MORAS, LAS | VILLA DEL CARBON | 395 | 8 | 2 | 66 | 16 | - | 82 |
| XAJAY | VILLA DEL CARBON | 304 | - | 13 | 43 | 44 | - | 53 |
| EJIDO SAN LUIS DE LAS PERAS | | 2 748 | 44 | 44 | 597 | 188 | - | 82 |
| ARENAL, EL | VILLA DEL CARBON | 176 | 2 | 1 | 34 | 17 | - | 4 |
| COLONDRINAS, LAS | VILLA DEL CARBON | 146 | 2 | 1 | 23 | 12 | - | 3 |
| SAN LUIS LOMA ALTA TASHIMAY | VILLA DEL CARBON | 1 032 | 21 | 12 | 258 | 50 | - | 25 |
| SAN LUIS TASHIMAY | VILLA DEL CARBON | 1 123 | 14 | 25 | 212 | 98 | - | 21 |
| SAN SALVADOR | VILLA DEL CARBON | 271 | 5 | 5 | 70 | 11 | - | 9 |
| EJIDO VILLA DEL CARBON | | 458 | 5 | 10 | 108 | 32 | - | 1 |
| BARBECHOS, LOS | VILLA DEL CARBON | 330 | 5 | 8 | 75 | 23 | - | 1 |
| SANTA MARIA | VILLA DEL CARBON | 126 | - | 2 | 31 | 9 | - | - |
| VILLA GUERRERO | | | | | | | | |
| EJIDO LA FINCA | | 928 | 25 | 8 | 202 | 66 | - | - |
| EJIDO DE LA FINCA | VILLA GUERRERO | 926 | 25 | 8 | 202 | 66 | - | - |
| EJIDO SAN JOSE | | 368 | 1 | 16 | 71 | 34 | - | 1 |
| POTRERO, EL | VILLA GUERRERO | 70 | 1 | 4 | 12 | 6 | - | - |
| RANCHOS, LOS | VILLA GUERRERO | 318 | - | 12 | 59 | 28 | - | 11 |
| EJIDO SAN MATEO COAPEXCO | | 776 | 11 | 11 | 168 | 37 | - | - |
| SAN MATEO COAPEXCO | VILLA GUERRERO | 776 | 11 | 11 | 168 | 37 | - | - |
| EJIDO SANTA ANA XOCHUCA | | 534 | 15 | 2 | 135 | 24 | - | 1 |
| PROGRESO HIDALGO, EL | VILLA GUERRERO | 534 | 15 | 2 | 135 | 24 | - | 1 |
| EJIDO VILLA GUERRERO | | 2 355 | 42 | 14 | 473 | 144 | - | 6 |
| COXCACOACO | VILLA GUERRERO | 448 | 9 | 2 | 66 | 23 | - | 1 |
| SAN FRANCISCO | VILLA GUERRERO | 1 907 | 33 | 12 | 387 | 121 | - | 5 |
| VILLA VICTORIA | | | | | | | | |
| EJIDO CERRILLO (LOMA DE SAN JOSE) | | 3 773 | 45 | 104 | 702 | 386 | 12 | 845 |
| BARRIO DE CENTRO DEL CERRILLO | VILLA VICTORIA | 454 | 6 | 10 | 104 | 53 | - | 74 |
| CENTRO DEL CERRILLO | VILLA VICTORIA | 9 982 | 31 | 48 | 482 | 172 | 1 | 378 |
| LOMA DE SAN JOSE | VILLA VICTORIA | 573 | 6 | 18 | 102 | 82 | - | 80 |
| SAN ANTONIO DEL RINCON | VILLA VICTORIA | 724 | - | 28 | 94 | 119 | 11 | 115 |
| EJIDO CERRITOS DEL PILAR | | 745 | 6 | 20 | 129 | 82 | - | 8 |
| CERRITOS DEL PILAR | VILLA VICTORIA | 745 | 6 | 20 | 129 | 82 | - | 8 |
| EJIDO CUADRILLA VIEJA | | 2 192 | 11 | 73 | 382 | 267 | - | 247 |
| BARRIO DE PUENTECILLAS | VILLA VICTORIA | 496 | 2 | 17 | 86 | 63 | - | 70 |
| CUADRILLA VIEJA | VILLA VICTORIA | 889 | 5 | 31 | 148 | 110 | - | 125 |
| LOMA DEL LIENZO | VILLA VICTORIA | 607 | 4 | 25 | 148 | 114 | - | 52 |
| EJIDO DOLORES VAQUERIAS | | 689 | 7 | 10 | 144 | 81 | - | 12 |
| DOLORES VAQUERIAS | VILLA VICTORIA | 689 | 7 | 10 | 144 | 81 | - | 12 |
| EJIDO EL HOSPITAL | | 1 049 | 16 | 12 | 218 | 42 | - | 6 |
| HOSPITAL, EL | VILLA VICTORIA | 1 049 | 16 | 12 | 218 | 42 | - | 8 |
| EJIDO EL SITIO O LOMA DE GUADALUPE | | 2 378 | 25 | 53 | 380 | 303 | - | 3 |
| EJIDO DEL SITIO | VILLA VICTORIA | 691 | 13 | 18 | 155 | 88 | - | 3 |
| SITIO CENTRO, EL (EL SITIO) | VILLA VICTORIA | 1 487 | 12 | 35 | 225 | 215 | - | - |
| EJIDO ESPINAL | | 1 198 | 14 | 35 | 221 | 163 | - | 34 |
| ESPINAL, EL | VILLA VICTORIA | 1 198 | 14 | 35 | 221 | 163 | - | 34 |
| EJIDO LA ALAMEDA | | 633 | 3 | 18 | 102 | 84 | 1 | 33 |
| ALAMEDA, LA | VILLA VICTORIA | 633 | 3 | 18 | 102 | 84 | 1 | 33 |
| EN LOCALIDADES DE 1 Y 2 VIVIENDAS | | - | - | - | - | - | - | - |
| EJIDO LA PUERTA | | 2 359 | 19 | 57 | 451 | 246 | 12 | 384 |
| PUERTA DEL PILAR, LA | VILLA VICTORIA | 1 350 | 9 | 34 | 224 | 160 | 4 | 169 |
| SUCHITIMBER | VILLA VICTORIA | 392 | 4 | 10 | 103 | 17 | - | 181 |
| VIVERO, EL | VILLA VICTORIA | 827 | 8 | 13 | 124 | 61 | 6 | 34 |
| EJIDO LAGUNA SECA Y TABORDA | | 685 | 9 | 6 | 164 | 36 | - | 1 |
| EJIDO DE LAGUNA SECA | VILLA VICTORIA | 685 | 9 | 6 | 164 | 36 | - | 1 |
| EN LOCALIDADES DE 1 Y 2 VIVIENDAS | | - | - | - | - | - | - | - |
| EJIDO LOS CEDROS | | 1 408 | 5 | 40 | 237 | 201 | - | 29 |
| CEDROS, LOS | VILLA VICTORIA | 742 | 3 | 21 | 125 | 97 | - | 25 |
| SAN ROQUE | VILLA VICTORIA | 884 | 2 | 19 | 112 | 104 | - | 4 |
| EJIDO MINA VIEJA | | 1 557 | 9 | 35 | 347 | 145 | - | 92 |
| MINA VIEJA | VILLA VICTORIA | 1 086 | 9 | 21 | 222 | 76 | - | 91 |
| PIEDRAS BLANCAS | ALMOLOYA DE JUAREZ | 551 | - | 14 | 125 | 69 | - | 1 |
| EJIDO PALIZADA | | 2 112 | 27 | 40 | 424 | 117 | - | 37 |
| ATOLE, EL | VILLA VICTORIA | 202 | 1 | 2 | 45 | 14 | - | 2 |
| BARRIO DE LOS AVIONES | VILLA VICTORIA | 191 | 1 | 10 | 30 | 19 | - | 1 |
| CAMPO NUEVO | VILLA VICTORIA | 161 | 4 | 5 | 37 | 9 | - | 4 |
| LOMA DEL BURRO | VILLA VICTORIA | 49 | 1 | 1 | 11 | 3 | - | 3 |
| LOMA LARGA | VILLA VICTORIA | 64 | - | 3 | 12 | 3 | - | 2 |
| MILPAS, LAS | VILLA VICTORIA | 252 | 2 | 3 | 53 | 15 | - | 8 |
| OJO DE AGUA | VILLA VICTORIA | 253 | 8 | 1 | 55 | 13 | - | 2 |
| PALIZADA | VILLA VICTORIA | 650 | 9 | 13 | 164 | 38 | - | 10 |
| VAQUERIAS | VILLA VICTORIA | 70 | 1 | 3 | 17 | 3 | - | 7 |
| EN LOCALIDADES DE 1 Y 2 VIVIENDAS | | - | - | - | - | - | - | - |
| EJIDO POTRERO DE SAN DIEGO | | 1 314 | 16 | 26 | 273 | 93 | - | 91 |
| CAPULIN, EL | VILLA VICTORIA | 207 | 9 | 2 | 41 | 4 | - | 18 |
| CATORCE, EL | VILLA VICTORIA | 448 | 4 | 4 | 107 | 16 | - | 1 |
| POTRERO DE SAN DIEGO | VILLA VICTORIA | 856 | 5 | 22 | 125 | 71 | - | 72 |
| EJIDO SAN AGUSTIN ALTAMIRANO | | 642 | 6 | 15 | 125 | 69 | - | 2 |
| SAN AGUSTIN ALTAMIRANO 2DA. SECC | VILLA VICTORIA | 642 | 6 | 15 | 125 | 69 | - | 2 |
| EN LOCALIDADES DE 1 Y 2 VIVIENDAS | | - | - | - | - | - | - | - |
| EJIDO SAN AGUSTIN BERROS | | 1 190 | 11 | 21 | 275 | 63 | - | 6 |
| SAN AGUSTIN DE BERROS SECC GUADALUPE | VILLA VICTORIA | 729 | 8 | 13 | 155 | 43 | - | 3 |
| SANSON | VILLA VICTORIA | 461 | 3 | 8 | 120 | 20 | - | 3 |
| EJIDO SAN DIEGO DEL CERRITO | | 2 756 | 15 | 68 | 496 | 330 | 6 | 822 |
| BARRIO DE RAMEJE | VILLA VICTORIA | 484 | 7 | 8 | 84 | 50 | 1 | 181 |
| LOMA DE GUADALUPE | VILLA VICTORIA | 322 | 1 | 6 | 68 | 33 | - | 78 |
| LOMA DE LA PROVIDENCIA | VILLA VICTORIA | 87 | - | 2 | 15 | 1 | - | 26 |
| SAN DIEGO DEL CERRITO 1RA SECC | VILLA VICTORIA | 1 883 | 7 | 52 | 333 | 236 | 4 | 537 |
| EJIDO SAN DIEGO SUCHITEPEC | | 5 431 | 48 | 142 | 1 003 | 629 | 63 | 1 945 |
| AGUA GRANDE | VILLA VICTORIA | 614 | 3 | 3 | 14 | 118 | 74 | 278 |
| AGUA ZARCA | VILLA VICTORIA | 625 | 2 | 19 | 118 | 88 | 11 | 310 |
| APARICIO | VILLA DE ALLENDE | 322 | 5 | 10 | 69 | 37 | - | 13 |

INEGI. Estado de México : datos por ejido y comunidad agraria. 1997

Población total por ejido y localidad según principales características

| MUNICIPIO EJIDO LOCALIDAD | UBICACION MUNICIPAL DE LA LOCALIDAD | POBLACION TOTAL EJIDAL | POBLACION DE 5 AÑOS QUE ASISTE A LA ESCUELA | POBLACION DE 5 AÑOS QUE NO ASISTE A LA ESCUELA | POBLACION DE 6 A 14 AÑOS QUE ASISTE A LA ESCUELA | POBLACION DE 6 A 14 AÑOS QUE NO ASISTE A LA ESCUELA | POBLACION DE 5 AÑOS Y MAS QUE HABLA LEN- GUA INDIGENA Y NO HABLA ESPAÑOL | POBLACION DE 5 AÑOS Y MAS QUE HABLA LEN- GUA INDIGENA Y HABLA ESPAÑOL |
|--|---|------------------------------|---|--|--|---|--|---|
| BARRIO DE LOS CEDROS | VILLA VICTORIA | 524 | 2 | 13 | 80 | 88 | 5 | 144 |
| BARRIO DEL NUEVO BOSQUE | VILLA VICTORIA | 281 | 4 | 9 | 53 | 29 | - | 63 |
| BARRIO DEL PANTEON | VILLA VICTORIA | 260 | 2 | 7 | 38 | 35 | 5 | 70 |
| BARRIO LA PROVIDENCIA | VILLA VICTORIA | 27 | - | 1 | 1 | 3 | - | 9 |
| CERRILLO CHICO | VILLA VICTORIA | 626 | 3 | 21 | 95 | 98 | 16 | 246 |
| LOMA DE LA ROSA | VILLA VICTORIA | 320 | 1 | 11 | 38 | 42 | 7 | 137 |
| REMEDIOS LOS | VILLA VICTORIA | 297 | 2 | 4 | 51 | 46 | 2 | 170 |
| SAN DIEGO SUCHITEPEC | VILLA VICTORIA | 618 | 9 | 11 | 132 | 48 | 10 | 169 |
| SAN FELIPE DE LA ROSA (HACIENDA NUEVA) | VILLA VICTORIA | 598 | 8 | 11 | 144 | 33 | - | 195 |
| SANTA CRUZ DE LA ROSA | VILLA VICTORIA | 321 | 9 | 11 | 68 | 30 | 4 | 142 |
| EN LOCALIDADES DE 1 Y 2 VIVIENDAS | | 2 | - | - | - | - | - | 1 |
| EJIDO SAN LUIS LA GAVIA | | 2 476 | 12 | 44 | 362 | 301 | - | 9 |
| SAN LUIS EL ALTO | VILLA VICTORIA | 626 | 3 | 6 | 88 | 61 | - | 4 |
| SAN LUIS LA GAVIA | VILLA VICTORIA | 823 | 8 | 18 | 135 | 92 | - | 1 |
| SAN LUIS LA MANZANA | VILLA VICTORIA | 1 025 | 1 | 22 | 139 | 148 | - | 4 |
| EJIDO SAN MARCOS DE LA LOMA | | 5 272 | 16 | 169 | 825 | 705 | - | 122 |
| BARRIO DE SAN ISIDRO | VILLA VICTORIA | 843 | - | 22 | 125 | 56 | - | 30 |
| BARRIO DE SAN MIGUEL | VILLA VICTORIA | 402 | - | 10 | 90 | 50 | - | 10 |
| BARRIO DEL CERRILLO | VILLA VICTORIA | 256 | 2 | 6 | 56 | 22 | - | 8 |
| CAMPANILLA LA | VILLA VICTORIA | 1 136 | 2 | 31 | 177 | 166 | - | 14 |
| PEÑAS LAS | VILLA VICTORIA | 37 | 2 | 1 | 6 | 5 | - | 2 |
| SAN MARCOS DE LA LOMA | VILLA VICTORIA | 1 987 | - | 77 | 215 | 324 | - | 39 |
| VENTA DE OCOTILLOS (OCOTILLOS) | VILLA VICTORIA | 771 | 10 | 22 | 154 | 74 | - | 10 |
| EJIDO SAN PEDRO DEL RINCON | | 625 | 18 | 7 | 708 | 26 | - | 4 |
| CASAS COLORADAS | VILLA VICTORIA | 703 | 15 | 7 | 146 | 22 | 4 | 46 |
| PRESA LA | VILLA VICTORIA | 122 | 3 | - | 20 | 4 | - | - |
| EJIDO SANTIAGO DEL MONTE | | 3 935 | 37 | 65 | 765 | 332 | - | 10 |
| BARRIO LOS MATORRALES | VILLA VICTORIA | 271 | 4 | 2 | 64 | 19 | - | - |
| BARRIO LOS VELAZQUEZ | VILLA VICTORIA | 114 | - | 1 | 23 | 12 | - | - |
| SAN JOAQUIN DEL MONTE | VILLA VICTORIA | 698 | 8 | 16 | 133 | 32 | - | 3 |
| SANTA ISABEL DEL MONTE | VILLA VICTORIA | 658 | 9 | 21 | 169 | 65 | - | 3 |
| SANTIAGO DEL MONTE | VILLA VICTORIA | 1 994 | 16 | 45 | 376 | 204 | - | 4 |
| EN LOCALIDADES DE 1 Y 2 VIVIENDAS | | 2 526 | 19 | 68 | 455 | 219 | - | 11 |
| EJIDO TURCIO | | 1 278 | 6 | 50 | 201 | 124 | - | 4 |
| TURCIO 1RA SECC. (TURCIO) | VILLA VICTORIA | 661 | 7 | 10 | 139 | 47 | - | 4 |
| TURCIO 2DA SECC | VILLA VICTORIA | 589 | 0 | 8 | 115 | 46 | - | 3 |
| TURCIO 3RA SECC. | VILLA VICTORIA | - | - | - | - | - | - | - |
| EN LOCALIDADES DE 1 Y 2 VIVIENDAS | | - | - | - | - | - | - | - |
| EJIDO VILLA VICTORIA | | 416 | 3 | 12 | 68 | 50 | - | 12 |
| EJIDO VILLA VICTORIA | VILLA VICTORIA | 228 | 2 | 7 | 45 | 31 | - | 6 |
| JACAL EL | VILLA VICTORIA | 102 | - | 3 | 11 | 18 | - | 3 |
| MESA DEL ESPINAL | VILLA VICTORIA | 68 | 1 | 2 | 30 | 3 | - | 6 |
| EN LOCALIDADES DE 1 Y 2 VIVIENDAS | | - | - | - | - | - | - | - |
| XONACATLAN | | | | | | | | |
| EJIDO SAN FRANCISCO XONACATLAN | | 725 | 15 | 10 | 185 | 19 | - | 55 |
| EMILIANO ZAPATA | XONACATLAN | 872 | 14 | 9 | 159 | 16 | - | 47 |
| JAROONA | XONACATLAN | 53 | 1 | 1 | 6 | 1 | - | 8 |
| EJIDO SAN MIGUEL MIMIAPAN | | 936 | 10 | 10 | 197 | 43 | - | 7 |
| CUMBRE DE DOS CAMINOS | XDNACATLAN | 353 | 3 | 6 | 81 | 20 | - | 1 |
| DOS CAMINOS | XONACATLAN | 284 | 4 | - | 65 | 5 | - | - |
| POTREIRO EL | XONACATLAN | 213 | 4 | 4 | 52 | 6 | - | 4 |
| SANTA CRUZ | XONACATLAN | 106 | - | - | 106 | 2 | - | 19 |
| EJIDO SANTA MARIA ZOLOTTEPEC | | 194 | 2 | - | 44 | 4 | - | 1 |
| ESPIÑO (EL ESPINO PERALTA) | LERMA | 194 | 2 | - | 44 | 4 | - | 1 |
| EN LOCALIDADES DE 1 Y 2 VIVIENDAS | | - | - | - | - | - | - | - |
| ZACUALPAN | | | | | | | | |
| COMUNIDAD AGRARIA HUITZOLTEPEC | | 1 619 | 6 | 39 | 371 | 104 | - | 2 |
| FRESNO EL | ZACUALPAN | 163 | - | 3 | 32 | 16 | - | - |
| HUITZOLTEPEC (HUITZOLTEPEC) | ZACUALPAN | 913 | - | 29 | 211 | 61 | - | - |
| TRES CRUCES | ZACUALPAN | 324 | 3 | 6 | 75 | 17 | - | 2 |
| ZOTZOCOLA | ZACUALPAN | 219 | 5 | 1 | 53 | 10 | - | - |
| EJIDO HUITZOLTEPEC | | 1 389 | 6 | 31 | 306 | 80 | - | 6 |
| COLORIN EL | ZACUALPAN | 82 | - | 2 | 12 | 4 | - | - |
| DURAZNO EL | ZACUALPAN | 371 | 3 | 7 | 79 | 27 | - | 1 |
| RIO FLORIDO (RIO FLORIDO 2DA SECC.) | ZACUALPAN | 163 | 1 | 2 | 37 | 4 | - | - |
| RIO FLORIDO 1RA SECC. | ZACUALPAN | 194 | 1 | 9 | 47 | 13 | - | - |
| SALTO EL | ZACUALPAN | 198 | - | 4 | 38 | 10 | - | 1 |
| TOTOLTEPEC DE LA PAZ | ALMOLOYA DE ALQUISIRAS | 335 | - | 6 | 76 | 17 | - | 2 |
| YERBABUENA | ALMOLOYA DE ALQUISIRAS | 76 | 1 | 1 | 17 | 5 | - | - |
| EJIDO MAMATLA | | 92 | - | 3 | 26 | 4 | - | - |
| ACOLICLA | ZACUALPAN | 76 | - | 3 | 22 | 4 | - | - |
| EN LOCALIDADES DE 1 Y 2 VIVIENDAS | | 16 | - | - | 4 | - | - | - |
| ZINACANTEPEC | | | | | | | | |
| EJIDO BUENAVISTA | | 313 | 3 | 6 | 61 | 22 | - | - |
| BUENAVISTA | ZINACANTEPEC | 313 | 3 | 8 | 61 | 22 | - | - |
| EJIDO LA PUERTA | | 178 | - | 3 | 30 | 4 | - | 1 |
| PUERTA DEL MONTE LA (LA PUERTA) | ZINACANTEPEC | 178 | - | 3 | 30 | 4 | - | 1 |
| EJIDO LOMA ALTA | | 228 | 9 | 1 | 56 | 3 | - | - |
| LOMA ALTA | ZINACANTEPEC | 228 | 9 | 1 | 56 | 3 | - | - |
| EJIDO OJO DE AGUA | | 1 121 | 16 | 7 | 263 | 11 | - | - |
| OJO DE AGUA | ZINACANTEPEC | 1 121 | 16 | 7 | 263 | 11 | - | - |
| EJIDO SAN ANTONIO ACAHUALCO | | 200 | - | 1 | 44 | 9 | - | 1 |
| CIENDABAJO | ZINACANTEPEC | 105 | - | 3 | 19 | 5 | - | - |
| HERRADURA LA | ZINACANTEPEC | 81 | - | 1 | 23 | 2 | - | 1 |
| EN LOCALIDADES DE 1 Y 2 VIVIENDAS | | 14 | 1 | - | 2 | 2 | - | - |
| EJIDO SAN CRISTOBAL TECOLIT | | 897 | 17 | 1 | 149 | 25 | - | - |
| CRUZ COLORADA | ZINACANTEPEC | 18 | - | - | - | - | - | - |
| TRANSFIGURACION | ZINACANTEPEC | 879 | 17 | 1 | 149 | 22 | - | - |
| EJIDO SAN JOSE EL CONTADERO | | 1 242 | 20 | 20 | 287 | 60 | - | 4 |
| CONTADERO DE MATAMOROS EL | ZINACANTEPEC | 1 242 | 20 | 20 | 287 | 60 | - | 4 |
| EJIDO SAN JUAN DE LAS HUERTAS | | 1 785 | 20 | 21 | 502 | 31 | - | 113 |
| HUERTA LA (MORELOS) | ZINACANTEPEC | 1 785 | 20 | 21 | 502 | 31 | - | 113 |
| EJIDO SAN LUIS MEXTEPEC | | 143 | 4 | 1 | 33 | 4 | - | - |
| LAGUNA LA | ZINACANTEPEC | 143 | 4 | 1 | 33 | 4 | - | - |
| EJIDO SANTA MARIA DEL MONTE | | 1 174 | 12 | 20 | 284 | 71 | - | 20 |
| SAN BARTOLO DEL LLANO | ZINACANTEPEC | 1 174 | 12 | 20 | 284 | 71 | - | 20 |

Población total por ejido y localidad según principales características

CUADRO No. 1
PARTE B
conclusión

| MUNICIPIO EJIDO LOCALIDAD | UBICACION MUNICIPAL DE LA LOCALIDAD | POBLACION TOTAL EJIDAL | POBLACION DE 5 AÑOS QUE ASISTE A LA ESCUELA | POBLACION DE 5 AÑOS QUE NO ASISTE A LA ESCUELA | POBLACION DE 6 A 14 AÑOS QUE ASISTE A LA ESCUELA | POBLACION DE 6 A 14 AÑOS QUE NO ASISTE A LA ESCUELA | POBLACION DE 5 AÑOS Y MAS QUE HABLA LEN- GUA INDIGENA Y NO HABLA ESPAÑOL | POBLACION DE 5 AÑOS Y MAS QUE HABLA LEN- GUA INOIGENA Y HABLA ESPAÑOL |
|-----------------------------------|---|------------------------------|---|--|--|---|--|---|
| EJIDO TEJALPA | | 1063 | 26 | 6 | 257 | 22 | - | 3 |
| TEJALPA | ZINACANTEPEC | 1063 | 26 | 6 | 257 | 22 | - | 3 |
| EJIDO ZINACANTEPEC | | 239 | 3 | 2 | 59 | 11 | - | 2 |
| RECIBITAS (RECIDITAS) | ZINACANTEPEC | 239 | 3 | 2 | 59 | 11 | - | 2 |
| ZUMPAHUACAN | | | | | | | | |
| EJIDO AGUATcingo | | 319 | 2 | 5 | 70 | 16 | - | - |
| AGUACINGO (AHUATcingo) | ZUMPAHUACAN | 319 | 2 | 5 | 70 | 16 | - | - |
| EJIDO SAN GASPAR | | 786 | 10 | 17 | 217 | 44 | - | - |
| GUADALUPE VICTORIA | ZUMPAHUACAN | 631 | 9 | 12 | 188 | 41 | - | - |
| ZAPOTE, EL | ZUMPAHUACAN | 155 | 1 | 5 | 49 | 3 | - | - |
| ZUMPANGO | | | | | | | | |
| EJIDO SAN BARTOLO CUAUTLALPAN | | 44 | - | - | 10 | - | - | - |
| EJIDO DE SAN SEBASTIAN | ZUMPANGO | 36 | - | - | 9 | - | - | - |
| EN LOCALIDADES DE 1 Y 2 VIVIENDAS | | 6 | - | - | 1 | - | - | - |
| EJIDO SAN BARTOLO NAUCALPAN | | 3 | - | - | - | - | - | - |
| EN LOCALIDADES DE 1 Y 2 VIVIENDAS | | 3 | - | - | - | - | - | - |
| EJIDO SAN JUAN ZITLALTEPEC | | 4260 | 81 | 42 | 1032 | 124 | - | 22 |
| LAZARO CARDENAS | ZUMPANGO | 1033 | 20 | 9 | 234 | 45 | - | 11 |
| SAN JOSE DE LA LOMA | ZUMPANGO | 1655 | 30 | 22 | 454 | 40 | - | 5 |
| SANTA MARIA DE GUADALUPE | ZUMPANGO | 1372 | 25 | 11 | 344 | 39 | - | 8 |
| EJIDO SAN MIGUEL BOCANEGRA | | 714 | 6 | 4 | 167 | 12 | - | - |
| SAN MIGUEL BOCANEGRA | ZUMPANGO | 714 | 6 | 4 | 167 | 12 | - | - |
| EJIDO SANTA MARIA CUEVAS | | 371 | 5 | 3 | 91 | 22 | - | - |
| COLONIA, LA | ZUMPANGO | 361 | 5 | 3 | 88 | 22 | - | - |
| EN LOCALIDADES DE 1 Y 2 VIVIENDAS | | 10 | - | - | 3 | - | - | - |
| CUAUTITLAN IZCALLI | | | | | | | | |
| EJIDO ROSARIO | | 136 | 1 | 1 | 30 | 5 | - | - |
| EJIDO EL ROSARIO | CUAUTITLAN IZCALLI | 136 | 1 | 1 | 30 | 5 | - | - |
| EJIDO SAN FRANCISCO TEPOJACO | | 729 | 12 | 10 | 175 | 20 | - | 14 |
| TEPUJACO | CUAUTITLAN IZCALLI | 729 | 12 | 10 | 175 | 20 | - | 14 |
| EJIDO SAN JOSE HUILANGO | | 670 | 16 | 5 | 159 | 13 | - | 3 |
| SAN PABLO DE LOS GALLOS | CUAUTITLAN IZCALLI | 670 | 16 | 5 | 159 | 13 | - | 3 |
| EJIDO SAN MARTIN OBISPO | | 87 | 1 | - | 21 | 4 | - | - |
| EJIDO SAN MARTIN TEPETLIXPAN | CUAUTITLAN IZCALLI | 87 | 1 | - | 21 | 4 | - | - |

Población total por ejido y localidad según principales características

**CUADRO No. 1
PARTE C**

| ESTADO MUNICIPIO EJIDO LOCALIDAD | UBICACION MUNICIPAL DE LA LOCALIDAD | POBLACION TOTAL EJIDAL | POBLACION DE 15 AÑOS Y MAS SIN INSTRUCCION | POBLACION DE 15 AÑOS Y MAS CON PRIMARIA INCOMPLETA | POBLACION DE 15 AÑOS Y MAS CON PRIMARIA COMPLETA | POBLACION DE 15 AÑOS Y MAS CON INSTRUCCION POST-PRIMARIA |
|---|---|------------------------------|---|--|--|--|
| MEXICO | | 801 581 | 104 130 | 142 851 | 82 772 | 84 523 |
| ACAMBAY | | | | | | |
| COMUNIDAD AGRARIA DATEJE | | 593 | 89 | 150 | 37 | 28 |
| DATEJE | ACAMBAY | 593 | 89 | 150 | 37 | 28 |
| COMUNIDAD AGRARIA DONGU | | 3 451 | 628 | 633 | 255 | 223 |
| DONGU | ACAMBAY | 2 056 | 368 | 336 | 178 | 180 |
| GANZDA | ACAMBAY | 1 395 | 262 | 297 | 79 | 63 |
| COMUNIDAD AGRARIA LA SOLEDAD | | 847 | 112 | 88 | 41 | 78 |
| SOLEDAD LA | ACAMBAY | 847 | 112 | 88 | 41 | 78 |
| COMUNIDAD AGRARIA SANTA MARIA TIXMADEJE | | 5 483 | 916 | 894 | 483 | 631 |
| BARRIO DE GUADALUPE | ACAMBAY | 245 | 41 | 43 | 33 | 26 |
| CERRITO DE TIXMADEJE. EL (EL CERRITO) | ACAMBAY | 500 | 70 | 67 | 27 | 64 |
| DOXTEJE BARRIO 1RO. | ACAMBAY | 364 | 63 | 63 | 36 | 22 |
| DOXTEJE BARRIO 2DO. | ACAMBAY | 1 212 | 218 | 180 | 110 | 116 |
| SANTA MARIA TIXMADEJE (TIXMADEJE) | ACAMBAY | 2 212 | 397 | 352 | 160 | 301 |
| TIXMADEJE CHIUQUITO | ACAMBAY | 820 | 109 | 169 | 94 | 100 |
| COMUNIDAD AGRARIASAN PEDRO DE LOS METATES | | 1 527 | 182 | 263 | 108 | 237 |
| SAN PEDRO DE LOS METATES | ACAMBAY | 1 527 | 182 | 263 | 108 | 237 |
| EJIDO AGOSTADERO | | 1 580 | 205 | 308 | 144 | 220 |
| BOTI AGOSTADERO | ACAMBAY | 205 | 31 | 44 | 14 | 10 |
| GANDO | ACAMBAY | 304 | 22 | 67 | 18 | 27 |
| MANGAS. LAS | ACAMBAY | 531 | 63 | 94 | 59 | 99 |
| SANTA ROSA | ACAMBAY | 25 | 7 | 3 | 1 | 6 |
| SAUCES. LOS | ACAMBAY | 129 | 17 | 22 | 16 | 18 |
| TORILES. LOS | ACAMBAY | 368 | 65 | 56 | 36 | 57 |
| EJIDO BOVINI | | 393 | 54 | 85 | 28 | 20 |
| BOVINI (DOVINI) | ACAMBAY | 393 | 54 | 85 | 28 | 20 |
| EJIDO DATEJE | | 159 | 14 | 44 | 12 | 6 |
| EJIDO DATEJE | ACAMBAY | 143 | 14 | 39 | 12 | 5 |
| TOTO | ACAMBAY | 6 | - | 4 | - | 2 |
| EN LOCALIDADES DE 1 Y 2 VIVIENDAS | | 8 | - | 1 | - | 1 |
| EJIDO DONGU | | 214 | 31 | 48 | 17 | 12 |
| FLORIDA. LA | ACAMBAY | 202 | 31 | 47 | 15 | 11 |
| EN LOCALIDADES DE 1 Y 2 VIVIENDAS | | 12 | - | 1 | - | 1 |
| EJIDO EL ERMITAÑO | | 313 | 34 | 72 | 31 | 19 |
| ERMITAÑO. EL | ACAMBAY | 313 | 34 | 72 | 31 | 19 |
| EJIDO MADC | | 875 | 130 | 195 | 52 | 72 |
| MADO SECTOR 1 | ACAMBAY | 649 | 66 | 147 | 35 | 84 |
| MANGA. LA | ACAMBAY | 226 | 32 | 48 | 17 | 8 |
| EJIDO MUYTEJE | | 733 | 88 | 156 | 59 | 45 |
| LOMA DE ENMEDIO | ACAMBAY | 225 | 38 | 44 | 14 | 14 |
| PALMA. LA | ACAMBAY | 508 | 60 | 112 | 45 | 31 |
| EN LOCALIDADES DE 1 Y 2 VIVIENDAS | | - | - | - | - | - |
| EJIDO RANCHERIA DETIÑA | | 1 768 | 272 | 318 | 159 | 184 |
| SAN ANTONIO DETIÑA | ACAMBAY | 1 768 | 272 | 318 | 159 | 184 |
| EJIDO SAN ANTONIO DETIÑA | | 149 | 28 | 29 | 11 | 8 |
| EJIDO DE DETIÑA | ACAMBAY | 149 | 28 | 29 | 11 | 8 |
| EJIDO SAN FRANCISCO XAXNI | | 2 315 | 574 | 419 | 69 | 84 |
| EJIDO SAN FRANCISCO SAXNI | ACAMBAY | 571 | 154 | 121 | 23 | 6 |
| SAN FRANCISCO SAXNI | ACAMBAY | 1 744 | 420 | 298 | 68 | 78 |
| EJIDO SAN JOSE BOCTO | | 1 324 | 81 | 249 | 148 | 97 |
| SAN JERONIMO DE LOS JARROS | ATLACOMULCO | 1 324 | 81 | 249 | 148 | 97 |
| EJIDO SAN JUANICO | | 1 274 | 154 | 306 | 97 | 114 |
| SAN JUANICO 1 (SAN JUANICO SECTOR 1) | ACAMBAY | 1 274 | 154 | 306 | 97 | 114 |
| EJIDO SAN MIGUEL ACAMBAY | | 606 | 79 | 142 | 63 | 26 |
| BOSHI GRANDE | ACAMBAY | 136 | 17 | 33 | 7 | 8 |
| HUERTA. LA | ACAMBAY | 355 | 48 | 87 | 44 | 7 |
| SAN ANTONIO LAS PALMAS | ACAMBAY | 115 | 13 | 22 | 12 | 11 |
| EJIDO SAN NICOLAS | | 293 | 36 | 59 | 30 | 11 |
| SAN NICOLAS ACAMBAY | ACAMBAY | 293 | 36 | 59 | 30 | 11 |
| EJIDO SAN PEDRO DE LOS METATES | | 87 | 11 | 15 | 11 | 10 |
| FRESADERO EL | ACAMBAY | 87 | 11 | 15 | 11 | 10 |
| EJIDO SANTA MARIA DE LAS ARENAS | | 556 | 58 | 150 | 49 | 45 |
| GOLONDRINAS | ACAMBAY | 132 | 17 | 31 | 14 | 6 |
| SANTA MARIA ARENAS | ACAMBAY | 424 | 41 | 119 | 35 | 37 |
| ACOLMAN | | | | | | |
| EJIDO SAN BARTOLO | | 131 | 10 | 21 | 6 | 38 |
| SAN JOSE | ACOLMAN | 131 | 10 | 21 | 6 | 38 |
| EJIDO SAN MARCOS NEPANTLA | | 2 392 | 98 | 301 | 303 | 523 |
| SAN MARCOS NEPANTLA | ACOLMAN | 2 092 | 98 | 301 | 303 | 523 |
| EJIDO SAN PEDRO TEPETITLAN | | 1 515 | 48 | 205 | 219 | 405 |
| SAN PEDRO TEPETITLAN | ACOLMAN | 1 515 | 48 | 205 | 219 | 405 |
| EJIDO SANTA MARIA MAGDALENA TEPEXPAN | | 29 | 1 | 3 | 2 | 6 |
| TEQUITLAN EJIDO 1 | TEZOYUJCA | 29 | 1 | 3 | 2 | 6 |
| ACULCO | | | | | | |
| COMUNIDAD AGRARIA LA CONCEPCION | | 600 | 117 | 77 | 61 | 27 |
| CONCEPCION LA | ACULCO | 600 | 117 | 77 | 61 | 27 |
| COMUNIDAD AGRARIA SANTIAGO OXTHOC TOXHIE | | 1 810 | 295 | 323 | 109 | 70 |
| SANTA ANA OSTOTOXHIE | ACULCO | 389 | 89 | 84 | 20 | 20 |
| TOXHIE (SANTIAGO OXTHOC) | ACULCO | 819 | 144 | 114 | 44 | 21 |
| ZETHE | ACULCO | 602 | 83 | 125 | 45 | 40 |
| EJIDO ARROYO ZARCO | | 3 500 | 351 | 714 | 426 | 489 |
| ARROYO ZARCO | ACULCO | 1 582 | 127 | 289 | 209 | 307 |
| BONXHI | ACULCO | 706 | 65 | 131 | 61 | 95 |
| COLORADO EL | ACULCO | 478 | 48 | 105 | 61 | 36 |
| LAJAS LAS | ACULCO | 292 | 60 | 64 | 29 | 17 |
| SAN ANTONIO ARROYO ZARCO | ACULCO | 441 | 51 | 125 | 66 | 14 |
| EJIDO BARRANCAS | | 309 | 35 | 80 | 35 | 15 |
| EJIDO BARRANCAS | ACULCO | 309 | 35 | 80 | 35 | 15 |
| EJIDO BAÑE | | 191 | 28 | 23 | 27 | 10 |
| JUDIO EL | ACULCO | 191 | 28 | 23 | 27 | 10 |
| EJIDO FONDO | | 864 | 78 | 128 | 74 | 47 |
| EJIDO DECANDEJE | ACULCO | 57 | 15 | 3 | 3 | 8 |
| FONDO | ACULCO | 607 | 63 | 125 | 71 | 39 |

Población total por ejido y localidad según principales características

CUADRO No. 1
PARTE C
continuación

| MUNICIPIO EJIDO LOCALIDAD | UBICACION MUNICIPAL DE LA LOCALIDAD | POBLACION TOTAL EJIDAL | POBLACION DE 15 AÑOS Y MAS SIN INSTRUCCION | POBLACION DE 15 AÑOS Y MAS CON PRIMARIA INCOMPLETA | POBLACION DE 15 AÑOS Y MAS CON PRIMARIA COMPLETA | POBLACION DE 15 AÑOS Y MAS CON INSTRUCCION POST-PRIMARIA |
|---|---|------------------------------|---|--|--|--|
| EJIDO JURICA | | 439 | 77 | 91 | 30 | 52 |
| ESPERANZA, LA | ACULCO | 85 | 13 | 21 | 8 | 8 |
| JURICA | ACULCO | 354 | 64 | 70 | 22 | 48 |
| EJIDO LA SOLEDAD | | 401 | 72 | 80 | 45 | 12 |
| SOLEDAD, LA (EJIDO LA SOLEDAD) | ACULCO | 401 | 72 | 80 | 45 | 12 |
| EJIDO LOS AILES | | 292 | 40 | 61 | 17 | 24 |
| AILES, LOS | ACULCO | 292 | 40 | 61 | 17 | 24 |
| EJIDO SAN JERONIMO | | 965 | 100 | 106 | 88 | 96 |
| BIMBO | ACULCO | 192 | 40 | 41 | 18 | 10 |
| EJIDO SAN JERONIMO | ACULCO | 493 | 60 | 85 | 70 | 86 |
| EJIDO SAN JOAQUIN COSCOMATEPEC | | 253 | 31 | 54 | 26 | 12 |
| EJIDO SAN JOAQUIN COSCOMATEPEC | ACULCO | 253 | 31 | 54 | 26 | 12 |
| EJIDO SAN MARTIN TUCHICUITLAPILCO | | 1 372 | 108 | 265 | 109 | 88 |
| SAN MARTIN | ACULCO | 1 372 | 108 | 265 | 109 | 88 |
| EJIDO SANTA MARIA NATIVITAS | | 210 | 16 | 59 | 15 | 5 |
| EJIDO DE SANTA MARIA NATIVITAS | ACULCO | 210 | 16 | 59 | 15 | 5 |
| EJIDO SANTIAGO OXTMOC TOXHIE | | 927 | 117 | 125 | 55 | 30 |
| BARRIO DE TOTOLOPAN | ACULCO | 208 | 40 | 48 | 9 | 5 |
| LOMA DE BUENAVISTA | ACULCO | 419 | 77 | 79 | 48 | 25 |
| ALMOLOYA DE ALQUISIRAS | | | | | | |
| COMUNIDAD AGRARIA SAN ANDRES TEPETITLAN | | 1 857 | 169 | 405 | 195 | 169 |
| AGUACATITLAN (AHUACATITLAN) | ALMOLOYA DE ALQUISIRAS | 408 | 41 | 92 | 55 | 25 |
| PLUTARCO GONZALEZ | ALMOLOYA DE ALQUISIRAS | 186 | 11 | 43 | 15 | 37 |
| SAN ANDRES TEPETITLAN | ALMOLOYA DE ALQUISIRAS | 1 265 | 137 | 270 | 125 | 124 |
| EJIDO AGUA FRIA | | 903 | 118 | 164 | 111 | 117 |
| AGUA FRIA | ALMOLOYA DE ALQUISIRAS | 521 | 68 | 104 | 54 | 70 |
| JALTEPEC | ALMOLOYA DE ALQUISIRAS | 362 | 50 | 80 | 37 | 47 |
| EJIDO ALMOLOYA DE ALOUISIRAS | | 708 | 100 | 111 | 97 | 81 |
| CUARTA MANZANA | ALMOLOYA DE ALQUISIRAS | 488 | 55 | 83 | 78 | 80 |
| SEXTA MANZANA | ALMOLOYA DE ALQUISIRAS | 242 | 45 | 48 | 21 | 1 |
| EJIDO AQUIAPAN | | 635 | 122 | 86 | 21 | 11 |
| AQUIAPAN | ALMOLOYA DE ALQUISIRAS | 273 | 64 | 32 | 11 | 4 |
| PEREZ, LOS | ALMOLOYA DE ALQUISIRAS | 207 | 35 | 52 | 10 | 6 |
| TRIGUILLOS | ALMOLOYA DE ALQUISIRAS | 155 | 3 | 2 | - | 1 |
| EJIDO CUAUATENCO | | 487 | 42 | 107 | 84 | 28 |
| CUAUTENCO (CUAHUTENCO) | ALMOLOYA DE ALQUISIRAS | 425 | 30 | 101 | 67 | 28 |
| MIRADOR, EL | ALMOLOYA DE ALQUISIRAS | 12 | 8 | 17 | 2 | 2 |
| EJIDO JALTEPEC | | 508 | 52 | 151 | 32 | 13 |
| CAPULMANCA | ALMOLOYA DE ALQUISIRAS | 172 | 20 | 51 | 6 | 3 |
| CHIQUINTEPEC (CHIQIHUNTEPEC) | TEXCALTITLAN | 338 | 32 | 100 | 28 | 10 |
| EJIDO LA UNION RIVA PALACIO | | 677 | 80 | 170 | 88 | 25 |
| CERRO DEL GUAYABO | ALMOLOYA DE ALQUISIRAS | 111 | 9 | 31 | 12 | 8 |
| UNION RIVA PALACIO, LA | ALMOLOYA DE ALQUISIRAS | 589 | 51 | 139 | 54 | 17 |
| EJIDO LAS MESAS | | 467 | 64 | 116 | 36 | 5 |
| MESAS DEL RIO | ALMOLOYA DE ALQUISIRAS | 128 | 13 | 24 | 16 | 2 |
| MESAS LAS | ALMOLOYA DE ALQUISIRAS | 339 | 71 | 94 | 16 | 3 |
| EJIDO PACHUQUILLA | | 932 | 115 | 182 | 61 | 84 |
| PACHUQUILLA | ALMOLOYA DE ALQUISIRAS | 836 | 103 | 163 | 68 | 64 |
| RANCHOS, LOS | ALMOLOYA DE ALQUISIRAS | 96 | 12 | 19 | 13 | - |
| EJIDO PLAN DE VIGAS | | 1 199 | 125 | 253 | 144 | 59 |
| PLAN DE VIGAS | ALMOLOYA DE ALQUISIRAS | 1 199 | 125 | 253 | 144 | 59 |
| EN LOCALIDADES DE 1 Y 2 VIVIENDAS | | - | - | - | - | - |
| EJIDO TEPEHUAJES | | 296 | 49 | 60 | 30 | 14 |
| TEPEHUAJES | ALMOLOYA DE ALQUISIRAS | 298 | 49 | 60 | 30 | 14 |
| ALMOLOYA DE JUAREZ | | | | | | |
| EJIDO BENITO JUAREZ | | 1 899 | 177 | 495 | 209 | 124 |
| BENITO JUAREZ | ALMOLOYA DE JUAREZ | 1 721 | 159 | 455 | 195 | 117 |
| LOMA DE LA TINAJA | ALMOLOYA DE JUAREZ | 178 | 18 | 40 | 14 | 7 |
| EN LOCALIDADES DE 1 Y 2 VIVIENDAS | | - | - | - | - | - |
| EJIDO CENTRO DE SANTA JUANA | | 834 | 74 | 178 | 84 | 145 |
| PALMA, LA | ALMOLOYA DE JUAREZ | 834 | 74 | 178 | 84 | 145 |
| EJIDO CIENEGUILLAS | | 2 125 | 249 | 483 | 240 | 266 |
| CIENEGUILLAS | ALMOLOYA DE JUAREZ | 2 125 | 249 | 483 | 240 | 266 |
| EJIDO CIENEGUILLAS DE MAÑONES | | 256 | 49 | 32 | 36 | 29 |
| CIENEGUILLAS DE MAÑONES | ALMOLOYA DE JUAREZ | 258 | 49 | 32 | 38 | 29 |
| EJIDO EL ESTANCO | | 1 552 | 181 | 325 | 163 | 140 |
| ESTANCO, EL | ALMOLOYA DE JUAREZ | 1 552 | 181 | 325 | 163 | 140 |
| EJIDO EL TULLILO | | 1 198 | 200 | 231 | 130 | 75 |
| GALERA, LA | ALMOLOYA DE JUAREZ | 297 | 53 | 55 | 33 | 20 |
| SAN AGUSTIN POTEJE SUR | ALMOLOYA DE JUAREZ | 899 | 147 | 176 | 97 | 55 |
| EJIDO LA TINAJA | | 296 | 24 | 75 | 33 | 16 |
| TINAJA, LA | ALMOLOYA DE JUAREZ | 298 | 24 | 75 | 33 | 18 |
| EJIDO MAYORAZGO CONCEPCION DE LEON | | 1 562 | 172 | 331 | 202 | 155 |
| MAYORAZGO DE LEON | ALMOLOYA DE JUAREZ | 1 562 | 172 | 331 | 202 | 155 |
| EJIDO MEXTEPEC | | 1 956 | 251 | 312 | 280 | 162 |
| MEXTEPEC | ALMOLOYA DE JUAREZ | 1 956 | 251 | 312 | 280 | 162 |
| EJIDO OCOYOTEPEC | | 1 221 | 140 | 263 | 135 | 98 |
| LAZARO CARDENAS | ALMOLOYA DE JUAREZ | 338 | 50 | 65 | 50 | 13 |
| OCOYOTEPEC UNION | ALMOLOYA DE JUAREZ | 267 | 27 | 60 | 15 | 49 |
| SAN ANTONIO OCOYOTEPEC | ALMOLOYA DE JUAREZ | 267 | 27 | 60 | 15 | 49 |
| SOLEDAD OCOYOTEPEC, LA | ALMOLOYA DE JUAREZ | 351 | 36 | 71 | 48 | 14 |
| EN LOCALIDADES DE 1 Y 2 VIVIENDAS | | - | - | - | - | - |
| EJIDO PIEDRAS BLANCAS | | 462 | 36 | 122 | 36 | 21 |
| PADRES, LOS | VILLA VICTORIA | 459 | 34 | 121 | 36 | 21 |
| EN LOCALIDADES DE 1 Y 2 VIVIENDAS | | 3 | 2 | 1 | - | - |
| EJIDO PRESA DE ARROYO ZARCO | | 2 916 | 495 | 637 | 271 | 136 |
| ARROYO ZARCO (DILATADA CENTRO) | ALMOLOYA DE JUAREZ | 845 | 159 | 217 | 79 | 22 |
| DILATADA SUR (DILATADA) | ALMOLOYA DE JUAREZ | 1 210 | 191 | 245 | 106 | 52 |
| SAN ANTONIO BUENAVISTA | ALMOLOYA DE JUAREZ | 861 | 145 | 175 | 86 | 62 |
| EJIDO SALTRE DE MAÑONES | | 1 777 | 155 | 395 | 218 | 104 |
| SALTRE DE MAÑONES | ALMOLOYA DE JUAREZ | 1 772 | 155 | 393 | 218 | 104 |
| EN LOCALIDADES DE 1 Y 2 VIVIENDAS | | 5 | - | 2 | - | - |
| EJIDO SAN AGUSTIN CITLALI | | 2 062 | 227 | 387 | 271 | 165 |
| PLAN BARRIO DE OCOYOTEPEC | ALMOLOYA DE JUAREZ | 103 | 15 | 18 | 16 | 5 |
| SAN AGUSTIN CITLALI | ALMOLOYA DE JUAREZ | 1 563 | 162 | 291 | 197 | 146 |
| SAN AGUSTIN LAS TABLAS | ALMOLOYA DE JUAREZ | 376 | 30 | 76 | 58 | 14 |

INEGI. Estado de México : datos por ejido y comunidad agraria, 1997

Población total por ejido y localidad según principales características

CUADRO No. 1

PARTE C

continuación

| MUNICIPIO EJIDO LOCALIDAD | UBICACION MUNICIPAL DE LA LOCALIDAD | POBLACION TOTAL EJIDAL | POBLACION DE 15 AÑOS Y MAS SIN INSTRUCCION | POBLACION DE 15 AÑOS Y MAS CON PRIMARIA INCOMPLETA | POBLACION DE 15 AÑOS Y MAS CON PRIMARIA COMPLETA | POBLACION DE 15 AÑOS Y MAS CON INSTRUCCION POST-PRIMARIA |
|---|---|------------------------------|---|--|--|--|
| EJIDO SAN AGUSTIN POTEJE | | 324 | 40 | 101 | 37 | 8 |
| TULILO, EL | ALMOLOYA DE JUAREZ | 324 | 40 | 101 | 37 | 8 |
| EJIDO SAN ANTONIO ATOTONILCO | | 588 | 57 | 114 | 88 | 54 |
| ANGELES ATOTONILCO, LOS | ALMOLOYA DE JUAREZ | 588 | 57 | 114 | 88 | 54 |
| EJIDO SAN CRISTOBAL | | 270 | 36 | 59 | 48 | 21 |
| SAN CRISTOBAL | ALMOLOYA DE JUAREZ | 270 | 36 | 59 | 48 | 21 |
| EJIDO SAN DIEGO | | 881 | 142 | 98 | 71 | 53 |
| EJIDO SAN DIEGO | ALMOLOYA DE JUAREZ | 508 | 119 | 76 | 41 | 33 |
| SANTIAGUITO | ALMOLOYA DE JUAREZ | 173 | 23 | 20 | 30 | 20 |
| EJIDO SAN FRANCISCO TLALCICALCALPAN | | 4 361 | 390 | 662 | 601 | 681 |
| BELLA VISTA | ALMOLOYA DE JUAREZ | 608 | 59 | 128 | 89 | 88 |
| CERRO DEL MURCIELAGO (EL MURCIELAGO) | ZINACANTEPEC | 985 | 74 | 129 | 144 | 214 |
| COLONIA GUADALUPE | ZINACANTEPEC | 73 | 1 | 12 | 8 | 16 |
| JOYA, LA | ZINACANTEPEC | 1 258 | 108 | 153 | 162 | 205 |
| LOMA DE SAN FRANCISCO | ZINACANTEPEC | 487 | 41 | 70 | 72 | 55 |
| SAN ISIDRO (SAN ISIDRO EL RESERVADO) | ALMOLOYA DE JUAREZ | 988 | 107 | 172 | 124 | 124 |
| EN LOCALIDADES DE 1 Y 2 VIVIENDAS | | 4 | - | - | 2 | 1 |
| EJIDO SAN LORENZO CUAUTENCO | | 1 451 | 167 | 227 | 197 | 158 |
| SAN LORENZO CUAUTENCO | ZINACANTEPEC | 1 451 | 187 | 227 | 197 | 158 |
| EN LOCALIDADES DE 1 Y 2 VIVIENDAS | | - | - | - | - | - |
| EJIDO SAN NICOLAS AMEALCO | | 1 387 | 237 | 277 | 168 | 76 |
| LIMA, LA | ZINACANTEPEC | 286 | 85 | 55 | 35 | 3 |
| ROSA MORADA | ALMOLOYA DE JUAREZ | 289 | 72 | 82 | 38 | 18 |
| SAN NICOLAS AMEALCO | ALMOLOYA DE JUAREZ | 802 | 100 | 180 | 95 | 55 |
| EJIDO SAN PEDRO | | 1 181 | 128 | 206 | 214 | 114 |
| SAN PEDRO (LA ESTANZUELA) | ALMOLOYA DE JUAREZ | 1 181 | 126 | 206 | 214 | 114 |
| EJIDO SANTA CATARINA TABERNILLAS | | 776 | 64 | 161 | 73 | 147 |
| LOMA DEL SALITRE | ALMOLOYA DE JUAREZ | 776 | 64 | 161 | 73 | 147 |
| EN LOCALIDADES DE 1 Y 2 VIVIENDAS | | - | - | - | - | - |
| EJIDO SANTA MARIA NATIVITAS | | 795 | 124 | 181 | 104 | 35 |
| EJIDO DE SANTA MARIA NATIVITAS | ALMOLOYA DE JUAREZ | 795 | 124 | 181 | 104 | 35 |
| EJIDO SECCION PAREDON | | 1 001 | 103 | 197 | 129 | 138 |
| PAREDON | ALMOLOYA DE JUAREZ | 1 001 | 103 | 197 | 120 | 138 |
| EJIDO YEBUCIBI | | 2 549 | 494 | 546 | 214 | 78 |
| BUENAVISTA (EL JACAL BUENAVISTA) | ALMOLOYA DE JUAREZ | 546 | 139 | 118 | 45 | 11 |
| CASA NUEVA | ALMOLOYA DE JUAREZ | 568 | 122 | 146 | 33 | 9 |
| OCOYOTEPEC (OCOYOTEPEC CENTRO) | ALMOLOYA DE JUAREZ | 448 | 67 | 90 | 53 | 29 |
| RIO FRIO | ALMOLOYA DE JUAREZ | 638 | 97 | 139 | 69 | 18 |
| SANTITO, EL | ALMOLOYA DE JUAREZ | 329 | 69 | 57 | 14 | 8 |
| AMANALCO | | | | | | |
| COMUNIDAD AGRARIA RINCON DE GUADALUPE | | 648 | 122 | 134 | 51 | 95 |
| RINCON DE GUADALUPE | AMANALCO | 848 | 122 | 134 | 51 | 95 |
| COMUNIDAD AGRARIA SAN MATEO AMANALCO | | 257 | 7 | 13 | 29 | 15 |
| PUEBLO NUEVO | AMANALCO | 257 | 7 | 51 | 29 | 15 |
| COMUNIDAD AGRARIA SAN MIGUEL TENEXTEPEC | | 645 | 105 | 113 | 44 | 81 |
| SAN MIGUEL (SAN MIGUEL TENEXTEPEC) | AMANALCO | 645 | 105 | 113 | 44 | 81 |
| EJIDO AGUA BENDITA | | 979 | 144 | 209 | 170 | 60 |
| AGUA BENDITA | AMANALCO | 557 | 72 | 108 | 117 | 44 |
| HACIENDA NUEVA | AMANALCO | 83 | 17 | 13 | 12 | 4 |
| HJACAL VIEJO | AMANALCO | 147 | 38 | 27 | 13 | 3 |
| PEDREGAL, EL | AMANALCO | 178 | 17 | 55 | 25 | 9 |
| ZACATONAL, EL | AMANALCO | 16 | 2 | 6 | 3 | - |
| EN LOCALIDADES DE 1 Y 2 VIVIENDAS | | - | - | - | - | - |
| EJIDO AMANALCO DE BECERRA | | 243 | 55 | 48 | 7 | 2 |
| CAPILLA VIEJA | AMANALCO | 104 | 25 | 16 | 4 | - |
| CORRAL DE PIEDRA | AMANALCO | 139 | 30 | 32 | 3 | 2 |
| EJIDO EL CAPULIN | | 1 240 | 252 | 280 | 117 | 41 |
| CAPULIN, EL | AMANALCO | 1 240 | 252 | 280 | 117 | 41 |
| EJIDO EL POTRERO | | 1 051 | 95 | 220 | 133 | 73 |
| POTRERO, EL | AMANALCO | 1 051 | 95 | 220 | 133 | 73 |
| EJIDO RINCON DE GUADALUPE | | 1 388 | 210 | 277 | 175 | 89 |
| SAN FRANCISCO | AMANALCO | 211 | 29 | 39 | 39 | 8 |
| SAN LUCAS | AMANALCO | 1 157 | 181 | 238 | 136 | 81 |
| EJIDO SAN JUAN | | 230 | 48 | 61 | 3 | 2 |
| TEMPORAL, EL | AMANALCO | 230 | 48 | 61 | 3 | 2 |
| EJIDO SAN MATEO | | 114 | 22 | 17 | 12 | 10 |
| PROVIDENCIA, LA | AMANALCO | 114 | 22 | 17 | 12 | 10 |
| AMATEPEC | | | | | | |
| EJIDO AYUQUILA DE ESMERALDAS | | 1 231 | 229 | 236 | 125 | 61 |
| GUAYABILLOS | AMATEPEC | 114 | 17 | 31 | 9 | 2 |
| LATAS, LAS (AYUQUILA) | AMATEPEC | 269 | 47 | 55 | 38 | 33 |
| ORGANOS, LOS | AMATEPEC | 242 | 50 | 24 | 24 | 1 |
| PALIS, LAS | AMATEPEC | 92 | 21 | 23 | 6 | 3 |
| SABINOS, LOS | AMATEPEC | 282 | 50 | 51 | 33 | 17 |
| SAN FRANCISCO DE LOS PINZANES | AMATEPEC | 212 | 47 | 26 | 15 | 5 |
| EJIDO BARRANCA DE ESMERALDAS | | 1 999 | 362 | 234 | 205 | 104 |
| AMADORES (LOS AMADOR) | AMATEPEC | 220 | 47 | 23 | 20 | 11 |
| ARRAYAN, EL | AMATEPEC | 100 | 20 | 11 | 13 | 4 |
| BARRANCA DE LOS BLANCOS | AMATEPEC | 32 | 1 | 8 | 4 | 2 |
| CINCUENTA ARROBAS | AMATEPEC | 497 | 58 | 58 | 38 | 43 |
| CIRIAN, EL | AMATEPEC | 34 | 5 | 5 | 3 | 2 |
| GUICUME, EL | AMATEPEC | 24 | 8 | 2 | 4 | - |
| MALAGUEÑA, LA | AMATEPEC | 29 | 7 | 1 | 5 | 1 |
| PALMA | AMATEPEC | 32 | 8 | 2 | 1 | 1 |
| QUIMICHATENCO | AMATEPEC | 368 | 67 | 49 | 39 | 11 |
| RAYUELA, LA | AMATEPEC | 179 | 41 | 22 | 19 | 8 |
| RINCON DE ESMERALDA | AMATEPEC | 200 | 32 | 18 | 25 | 9 |
| SAN JOSE | AMATEPEC | 208 | 57 | 22 | 25 | 9 |
| ZAPOTE, EL | AMATEPEC | 76 | 11 | 17 | 9 | 2 |
| EN LOCALIDADES DE 1 Y 2 VIVIENDAS | | - | - | - | - | - |
| EJIDO CERRO DEL CAMPO | | 183 | 35 | 19 | 20 | 27 |
| CUADRILLA DEL NARANJO | AMATEPEC | 183 | 35 | 19 | 20 | 27 |
| EJIDO CINCUENTA ARROBAS | | 404 | 95 | 43 | 55 | 9 |
| AGUACATE, EL | AMATEPEC | 161 | 29 | 21 | 23 | 2 |
| CAMALOTE, EL | TLATLAYA | 64 | 4 | 4 | 12 | 4 |
| CAÑITAS, LAS | AMATEPEC | 22 | 8 | 6 | - | - |
| HUISTITLA (HUIXITILA) | AMATEPEC | 157 | 42 | 12 | 20 | 3 |

Población total por ejido y localidad según principales características

CUADRO No. 1
PARTE C
continuación

| MUNICIPIO EJIDO LOCALIDAD | UBICACION MUNICIPAL DE LA LOCALIDAD | POBLACION TOTAL EJIDAL | POBLACION DE 15 AÑOS Y MAS SIN INSTRUCCION | POBLACION DE 15 AÑOS Y MAS CON PRIMARIA INCOMPLETA | POBLACION DE 15 AÑOS Y MAS CON PRIMARIA COMPLETA | POBLACION DE 15 AÑOS Y MAS CON INSTRUCCION POST-PRIMARIA |
|--|---|------------------------------|---|--|--|--|
| EJIDO DOLORES | | 957 | 144 | 121 | 118 | 168 |
| PALMARILLOS | AMATEPEC | 289 | 45 | 39 | 27 | 51 |
| PEÑA BLANCA | AMATEPEC | 18 | 3 | 5 | - | - |
| SALITRE PALMARILLOS, EL | AMATEPEC | 850 | 96 | 77 | 86 | 117 |
| EJIDO LOS TIMBRES | | 470 | 73 | 123 | 59 | 23 |
| ENCINOS, LOS | AMATEPEC | 51 | 8 | 7 | 8 | 5 |
| TIMBRES, LOS | AMATEPEC | 419 | 65 | 116 | 51 | 18 |
| EJIDO PINZANEZ MATUZ | | 372 | 102 | 27 | 32 | 5 |
| CABRIOS MATUS | AMATEPEC | 18 | 9 | - | - | - |
| CEBAS, LAS | AMATEPEC | 32 | 8 | - | 2 | - |
| MANGO MATUS, EL | AMATEPEC | 140 | 32 | 19 | 6 | 4 |
| PINZANES MATUZ, LOS | AMATEPEC | 110 | 32 | 2 | 21 | - |
| POTRERILLOS | AMATEPEC | 20 | 3 | 3 | 2 | - |
| TAMARINDO MATUS | AMATEPEC | 23 | 10 | 1 | - | - |
| EN LOCALIDADES DE 1 Y 2 VIVIENDAS | | 23 | 8 | 2 | 1 | 1 |
| EJIDO OUMICHATENCO | | 83 | 15 | 9 | 12 | 1 |
| COYOL, EL | AMATEPEC | 33 | 5 | 3 | 7 | - |
| CUADRILLA NUEVA | AMATEPEC | 34 | 7 | 2 | 4 | 1 |
| MAMEY, EL | AMATEPEC | 16 | 3 | 4 | 1 | - |
| EJIDO SAN JOSE DEL PALMAR | | 905 | 150 | 124 | 109 | 67 |
| AVIACION | AMATEPEC | 337 | 49 | 51 | 29 | 35 |
| BARRANCA DE ESMERALDAS | AMATEPEC | 289 | 47 | 43 | 39 | 10 |
| BARRANCA DE LOS SAUZ | AMATEPEC | 48 | 7 | 2 | 14 | 6 |
| CHAOQUETA, LA | AMATEPEC | 120 | 29 | 16 | 18 | 5 |
| CONVENTO, EL | AMATEPEC | 47 | 13 | 1 | 8 | 3 |
| PANTALON, EL | AMATEPEC | 50 | 12 | 7 | 4 | 8 |
| RANCHO VIEJO | AMATEPEC | 14 | 2 | 4 | 1 | - |
| EJIDO SAN LUCAS PUEBLO NUEVO | | 528 | 124 | 81 | 44 | 17 |
| SAN JUAN | AMATEPEC | 124 | 50 | - | - | - |
| SITIO, EL | AMATEPEC | 382 | 81 | 57 | 37 | 17 |
| TINAJAS, LAS | AMATEPEC | 42 | 13 | 4 | 7 | - |
| EJIDO SAN MARTIN | | 215 | 33 | 25 | 21 | 18 |
| SALITRE DE LOPEZ | AMATEPEC | 215 | 33 | 25 | 21 | 18 |
| EJIDO SAN MIGUEL | | 1 049 | 138 | 158 | 123 | 74 |
| CERRO VERDE | AMATEPEC | 108 | 23 | 13 | 13 | 10 |
| RANCHO, EL | AMATEPEC | 673 | 134 | 85 | 93 | 35 |
| ZAPOTE, EL | AMATEPEC | 288 | 40 | 40 | 17 | 29 |
| EJIDO SANTIAGO | | 329 | 49 | 39 | 38 | 61 |
| SANTIAGO | AMATEPEC | 329 | 49 | 39 | 38 | 61 |
| EJIDO TLAPANCO | | 324 | 71 | 52 | 33 | 3 |
| CERRO DEL COYOL | AMATEPEC | 186 | 34 | 35 | 10 | 3 |
| PARDES, LAS | AMATEPEC | 34 | 7 | 1 | 5 | - |
| PASO DE LA PAROTA | AMATEPEC | 85 | 17 | 10 | 16 | - |
| TLAPANCO, EL | AMATEPEC | 39 | 13 | 6 | 2 | - |
| AMECAMECA | | | | | | |
| COMUNIDAD AGRARIA SAN PEDRO NEXAPA | | 121 | 9 | 37 | 15 | 1 |
| SAN JUAN GRANDE | AMECAMECA | 121 | 9 | 37 | 15 | 1 |
| COMUNIDAD AGRARIA SANTIAGO CUAUTENCO | | 1 089 | 63 | 188 | 125 | 235 |
| SANTIAGO CUAUTENCO | AMECAMECA | 1 016 | 63 | 184 | 124 | 187 |
| EN LOCALIDADES DE 1 Y 2 VIVIENDAS | | 51 | - | 2 | 1 | 48 |
| EJIDO AMECAMECA | | 111 | 21 | 13 | 15 | 9 |
| CUILOXOTITLA | AMECAMECA | 31 | 3 | 7 | 5 | 3 |
| RANCHO COAPEXCO | AMECAMECA | 36 | 8 | 5 | 4 | 5 |
| RANCHO TEPEYHUATL | AMECAMECA | 20 | 4 | 1 | 5 | 1 |
| EN LOCALIDADES DE 1 Y 2 VIVIENDAS | | 24 | 6 | - | 1 | - |
| EJIDO SANTIAGO CUAUTENCO | | 238 | 13 | 48 | 32 | 30 |
| PUEBLO NUEVO | AMECAMECA | 238 | 13 | 48 | 32 | 30 |
| APAXCO | | | | | | |
| EJIDO APAXCO Y SUS BARRIOS | | 22 | 2 | 10 | 1 | 1 |
| TABLON GRANDE | APAXCO | 22 | 2 | 10 | 1 | 1 |
| EN LOCALIDADES DE 1 Y 2 VIVIENDAS | | - | - | - | - | - |
| ATENCO | | | | | | |
| EJIDO COLONIA FRANCISCO I. MADERO | | 340 | 12 | 36 | 49 | 86 |
| FRANCISCO I. MADERO | ATENCO | 340 | 12 | 36 | 49 | 86 |
| EJIDO NEXQUIPAYAC | | 555 | 51 | 74 | 83 | 95 |
| CHILELECO, EL | ATENCO | 288 | 29 | 48 | 45 | 43 |
| EJIDO DE NEXQUIPAYAC | ATENCO | 126 | 12 | 11 | 14 | 28 |
| EJIDO DE SAN SALVADOR ATENCO | ATENCO | 98 | 4 | 9 | 16 | 19 |
| SAN MIGUEL ARCANGEL | ATENCO | 45 | 6 | 6 | 8 | 5 |
| EJIDO SAN SALVADOR | | 626 | 28 | 74 | 97 | 140 |
| PASTORIA, LA | ATENCO | 626 | 28 | 74 | 97 | 140 |
| EJIDO SANTA ISABEL IXTAPAN | | 757 | 24 | 59 | 133 | 185 |
| COLONIA NEZAHUALCOYOTL | ATENCO | 70 | - | 6 | 20 | 18 |
| HORNOS, LOS | ATENCO | 36 | 2 | 5 | 8 | 3 |
| SAN BARTOLO (NUEVA SANTA ROSA) | ATENCO | 651 | 22 | 48 | 105 | 184 |
| EJIDO ZAPOTLAN | | 1 903 | 111 | 283 | 236 | 427 |
| PALO GACHO | TEXCOCO | 76 | 5 | 7 | 13 | 14 |
| SAN MIGUEL CHICONCUAC | ATENCO | 126 | 14 | 11 | 13 | 39 |
| ZAPOTLAN | ATENCO | 1 701 | 92 | 265 | 210 | 374 |
| ATLACOMULCO | | | | | | |
| COMUNIDAD AGRARIA SAN ANTONIO ENCHISI | | 1 865 | 336 | 215 | 218 | 163 |
| SAN FRANCISCO CHALCHIHUAPAN | ATLACOMULCO | 1 865 | 336 | 215 | 218 | 163 |
| COMUNIDAD AGRARIA SAN BARTOLO LANZADOS | | 1 036 | 65 | 187 | 115 | 123 |
| SAN BARTOLO LANZADOS | ATLACOMULCO | 1 036 | 65 | 187 | 115 | 123 |
| EJIDO ATLACOMULCO (SECC CUENDO) | | 963 | 64 | 178 | 129 | 130 |
| CANTARILLA | ATLACOMULCO | 28 | 2 | 5 | 2 | 1 |
| CUENDO | ATLACOMULCO | 566 | 34 | 110 | 70 | 70 |
| MANTO, EL | ATLACOMULCO | 58 | 7 | 9 | 14 | 11 |
| PALMA, LA | ATLACOMULCO | 311 | 23 | 54 | 43 | 48 |
| EJIDO CERRITO COLORADO | | 375 | 31 | 79 | 42 | 41 |
| CERRITO COLORADO | ATLACOMULCO | 375 | 31 | 79 | 42 | 41 |
| EJIDO EL MANTO | | 430 | 23 | 84 | 31 | 57 |
| EJIDO MANTO DEL RIO ARRIBA | ATLACOMULCO | 430 | 23 | 84 | 31 | 57 |

Población total por ejido y localidad según principales características

CUADRO No. 1

PARTE C

continuación

| MUNICIPIO EJIDO LOCALIDAD | UBICACION MUNICIPAL O E LA LOCALIDAD | POBLACION TOTAL EJIDAL | POBLACION DE 15 AÑOS Y MAS SIN INSTRUCCION | POBLACION DE 15 AÑOS Y MAS CON PRIMARIA INCOMPLETA | POBLACION DE 15 AÑOS Y MAS CON PRIMARIA COMPLETA | POBLACION DE 15 AÑOS Y MAS CON INSTRUCCION POST-PRIMARIA |
|-------------------------------------|--|------------------------------|---|--|--|--|
| EJIDO EL SALTO | | 332 | 40 | 64 | 26 | 49 |
| SALTO, EL | ATLACOMULCO | 332 | 40 | 64 | 28 | 49 |
| EJIDO MANTO DEL RIO | | 605 | 91 | 137 | 74 | 77 |
| MANTO DEL RIO | ATLACOMULCO | 605 | 91 | 137 | 74 | 77 |
| EJIDO RINCON DE LA CANDELARIA | | 1 101 | 79 | 209 | 180 | 115 |
| EJIDO DE LA CANDELARIA | ATLACOMULCO | 1 101 | 79 | 209 | 180 | 115 |
| RINCON DE LA CANDELARIA, NUEVO | ATLACOMULCO | 944 | 64 | 161 | 132 | 106 |
| EJIDO SAN FELIPE PUEBLO NUEVO | | 1 512 | 309 | 252 | 95 | 45 |
| PUEBLO NUEVO | ATLACOMULCO | 1 512 | 309 | 252 | 95 | 45 |
| EJIDO SAN IGNACIO DE LOYOLA | | 1 274 | 77 | 269 | 154 | 152 |
| JOYA, LA (DOLORES LA JOYA) | ATLACOMULCO | 387 | 23 | 89 | 41 | 34 |
| SAN BARTOLO DEL ARENAL | ATLACOMULCO | 478 | 29 | 88 | 51 | 87 |
| SAN IGNACIO DE LOYOLA | ATLACOMULCO | 429 | 25 | 94 | 62 | 51 |
| EJIDO SAN JOSE TOXHI | | 1 006 | 20 | 158 | 150 | 132 |
| SAN JOSE TOXI | ATLACOMULCO | 1 006 | 20 | 158 | 150 | 132 |
| EJIDO SAN JUAN DE LOS JARROS | | 4 488 | 855 | 712 | 433 | 452 |
| BOBASHI DE GUADALUPE | ATLACOMULCO | 883 | 130 | 189 | 62 | 48 |
| CHOSTO DE LOS JARROS | ATLACOMULCO | 957 | 145 | 127 | 118 | 88 |
| EJIDO DE SAN PEDRO DE LOS METATES | | 27 | 3 | 4 | 1 | 6 |
| MESA DEL CHOSTO, LA | ATLACOMULCO | 1 163 | 156 | 228 | 105 | 55 |
| SAN JUAN DE LOS JARROS | ATLACOMULCO | 1 478 | 215 | 164 | 127 | 257 |
| EJIDO SAN LORENZO TLACOTEPEC | | 83 | 10 | 12 | 14 | 1 |
| MANZANAS, LAS | ATLACOMULCO | 83 | 10 | 12 | 14 | 1 |
| EJIDO SAN LUIS BORO | | 164 | 11 | 30 | 14 | 31 |
| ANIMAS, LAS | ATLACOMULCO | 20 | 2 | 3 | 3 | - |
| TARRIAS, LAS | ATLACOMULCO | 144 | 9 | 27 | 11 | 31 |
| EJIDO SANTA CRUZ BOMBATEVI | | 1 137 | 86 | 235 | 147 | 110 |
| EJIDO DE SANTA CRUZ BOMBATEVI | ATLACOMULCO | 1 137 | 86 | 235 | 147 | 110 |
| EJIDO SANTO DOMINGO SHOMEJE | | 627 | 47 | 104 | 114 | 70 |
| SANTO DOMINGO SHOMEJE | ATLACOMULCO | 627 | 47 | 104 | 114 | 70 |
| ATLAUTLA | | | | | | |
| EJIDO SAN JUAN TEHUXTITLAN | | 380 | 17 | 29 | 23 | 154 |
| DELICIAS, LAS | ATLAUTLA | 360 | 17 | 29 | 23 | 154 |
| EN LOCALIDADES DE 1 Y 2 VIVIENDAS | | - | - | - | - | - |
| EJIDO SAN MIGUEL ATLAUTLA | | 777 | 46 | 67 | 96 | 246 |
| POPO PARK | ATLAUTLA | 777 | 46 | 67 | 96 | 246 |
| AXAPUSCO | | | | | | |
| EJIDO AXAPUSCO | | 22 | 5 | 1 | 3 | 2 |
| CRUCERO SANTO DOMINGO | AXAPUSCO | 22 | 5 | 1 | 3 | 2 |
| EJIDO FRANCISCO I. MADERO | | 454 | 42 | 75 | 61 | 77 |
| SAN ANTONIO OMETUSCO | AXAPUSCO | 454 | 42 | 75 | 61 | 77 |
| EJIDO SAN MIGUEL OMETUSCO | | 263 | 23 | 54 | 37 | 15 |
| SAN MIGUEL OMETUSCO | AXAPUSCO | 263 | 23 | 54 | 37 | 15 |
| EJIDO SAN NICOLAS TETEPANTLA | | 239 | 34 | 43 | 32 | 19 |
| TETEPANTLA (SAN NICOLAS TETEPANTLA) | AXAPUSCO | 239 | 34 | 43 | 32 | 19 |
| EJIDO SAN PABLO XUCHITL | | 340 | 72 | 36 | 34 | 36 |
| SAN PABLO XUCHI (SAN PABLO XUCHITL) | AXAPUSCO | 340 | 72 | 36 | 34 | 36 |
| EJIDO XALA | | 676 | 29 | 118 | 89 | 144 |
| XALA | AXAPUSCO | 676 | 29 | 118 | 89 | 144 |
| AYAPANGO | | | | | | |
| EJIDO SAN CRISTOBAL POXTLA | | 2 | - | - | - | 1 |
| EN LOCALIDADES DE 1 Y 2 VIVIENDAS | | 2 | - | - | - | 1 |
| CAPULHUAC | | | | | | |
| COMUNIDAD AGRARIA SAN MIGUEL ALMAYA | | 234 | 11 | 19 | 29 | 66 |
| CRUZ, LA | CAPULHUAC | 234 | 11 | 19 | 29 | 66 |
| EJIDO SAN NICOLAS TLAZALA | | 2 263 | 118 | 300 | 411 | 469 |
| SAN NICOLAS TLAZALA | CAPULHUAC | 2 104 | 108 | 291 | 392 | 409 |
| SAUCES, LOS | CAPULHUAC | 159 | 10 | 9 | 19 | 60 |
| COACALCO | | | | | | |
| EJIDO SAN FRANCISCO COACALCO | | 34 | - | 1 | - | 33 |
| EN LOCALIDADES DE 1 Y 2 VIVIENDAS | | 34 | - | 1 | - | 33 |
| COATEPEC HARINAS | | | | | | |
| EJIDO AGUA AMARGA | | 73 | 8 | 2 | 19 | - |
| HUAYANALCO | COATEPEC HARINAS | 59 | 6 | 2 | 16 | - |
| EN LOCALIDADES DE 1 Y 2 VIVIENDAS | | 14 | 2 | - | 3 | - |
| EJIDO AGUA BENDITA | | 702 | 78 | 162 | 98 | 35 |
| AGUA BENDITA | COATEPEC HARINAS | 702 | 78 | 162 | 98 | 35 |
| EJIDO CHILTEPEC | | 475 | 45 | 93 | 38 | 14 |
| CONCHITA, LA | COATEPEC HARINAS | 105 | 20 | 16 | 2 | 7 |
| PICACHO EL | COATEPEC HARINAS | 370 | 43 | 77 | 36 | 7 |
| EJIDO CHILTEPEC DE HIDALGO | | 1 936 | 191 | 495 | 195 | 138 |
| ALTA DE LAJA AZUL | COATEPEC HARINAS | 111 | 4 | 16 | - | - |
| CHILTEPEC (CHILTEPEC DE HIDALGO) | COATEPEC HARINAS | 1 170 | 89 | 292 | 156 | 127 |
| GALERA, LA | COATEPEC HARINAS | 226 | 44 | 45 | 23 | 1 |
| LAGUNA, LA | COATEPEC HARINAS | 203 | 26 | 70 | 8 | 6 |
| MESAS, LAS | COATEPEC HARINAS | 224 | 26 | 72 | 8 | 2 |
| EJIDO COATEPEC HARINAS | | 3 935 | 384 | 719 | 351 | 175 |
| AGUA AMARGA | COATEPEC HARINAS | 498 | 92 | 92 | 26 | 7 |
| COCHISQUILA | COATEPEC HARINAS | 833 | 71 | 189 | 115 | 128 |
| FRESNOS, LOS | COATEPEC HARINAS | 223 | 22 | 44 | 6 | 3 |
| POTRERITO EL (EL POTRERO) | COATEPEC HARINAS | 595 | 43 | 93 | 20 | 6 |
| SAN FERNANDO | COATEPEC HARINAS | 527 | 80 | 122 | 46 | 8 |
| SEGUNDA DEL MONTE (LA PRESA) | COATEPEC HARINAS | 924 | 35 | 179 | 72 | 23 |
| TECOCITLA | COATEPEC HARINAS | 325 | 39 | - | 66 | - |
| EJIDO EL TELAR | | 425 | 65 | 64 | 56 | 5 |
| TELAR, EL | COATEPEC HARINAS | 425 | 65 | 64 | 56 | 5 |
| EJIDO LAS VUELTAS | | 1 459 | 246 | 383 | 111 | 38 |
| MONTE DE LAS VUELTAS | COATEPEC HARINAS | 239 | 55 | 47 | 12 | 3 |
| VUELTAS, LAS | COATEPEC HARINAS | 1 220 | 191 | 336 | 99 | 38 |
| EJIDO PALO SECO | | 279 | 12 | 25 | 57 | 12 |
| POTRERITO REDONDO | COATEPEC HARINAS | 279 | 12 | 25 | 57 | 12 |
| EJIDO TECOMATEPEC | | 286 | 43 | 54 | 32 | 14 |
| DEDRITO EL (EL CERRITO) | COATEPEC HARINAS | 286 | 43 | 54 | 32 | 14 |

Población total por ejido y localidad según principales características

CUADRO No. 1

PARTE C

continuación

| MUNICIPIO EJIDO LOCALIDAD | UBICACION MUNICIPAL DE LA LOCALIDAD | POBLACION TOTAL EJIDAL | POBLACION DE 15 AÑOS Y MAS SIN INSTRUCCION | POBLACION DE 15 AÑOS Y MAS CON PRIMARIA INCOMPLETA | POBLACION DE 15 AÑOS Y MAS CON PRIMARIA COMPLETA | POBLACION DE 15 AÑOS Y MAS CON INSTRUCCION POST-PRIMARIA |
|---|---|------------------------------|---|--|--|--|
| EJIDO YERBAS BUENAS | | 898 | 98 | 167 | 85 | 91 |
| COLONIA GUADALUPE HIDALGO | COATEPEC HARINAS | 480 | 67 | 69 | 44 | 45 |
| SAN LUIS (HIDALGO) | COATEPEC HARINAS | 418 | 31 | 78 | 41 | 46 |
| COCOTITLAN | | | | | | |
| EJIDO COCOTITLAN | | 50 | 2 | 3 | 4 | 17 |
| Y, LA | COCOTITLAN | 50 | 2 | 3 | 4 | 17 |
| COYOTEPEC | | | | | | |
| EJIDO COYOTEPEC | | 39 | 8 | - | 21 | 3 |
| COLONIA EJIDAL | COYOTEPEC | 39 | 6 | - | 21 | 3 |
| CUAUTILAN | | | | | | |
| EJIDO SAN MATEO IXTACALCO | | 1934 | 123 | 217 | 306 | 507 |
| DOS RIOS 2DA. SECC. | CUAUTITLAN | 418 | 47 | 41 | 70 | 66 |
| LAGUNA, LA | CUAUTITLAN | 171 | 21 | 19 | 20 | 31 |
| MACHERO | CUAUTITLAN | 95 | 4 | 15 | 12 | 25 |
| NUEVA SANTA MARIA | CUAUTITLAN | 691 | 25 | 74 | 128 | 200 |
| RANCHO GALESÍ O JESUS MARIA | CUAUTITLAN | 29 | 2 | 4 | 3 | 6 |
| SAN ESTEBAN | CUAUTITLAN | 22 | - | - | 4 | 10 |
| TEJOCOTE, EL | CUAUTITLAN | 298 | 13 | 33 | 42 | 87 |
| TRINIDAD, LA | CUAUTITLAN | 200 | 11 | 27 | 27 | 62 |
| CHALCO | | | | | | |
| EJIDO CHALCO | | 13 | 6 | 2 | 1 | - |
| MATIAS LOPEZ JIMENEZ | IXTAPALUCA | 13 | 6 | 2 | 1 | - |
| EJIDO LA CANDELARIA Tlapala | | 40 | 9 | 1 | 2 | 10 |
| GRANJA SAN JOSE | CHALCO | 34 | 8 | 1 | 1 | 9 |
| EN LOCALIDADES DE 1 Y 2 VIVIENDAS | | 6 | 1 | - | 1 | 1 |
| EJIDO SAN ANDRES METLA | | 36 | 2 | 6 | 2 | 21 |
| RANCHO EL MORAL (EL MORAL) | CHALCO | 36 | 2 | 6 | 2 | 21 |
| EJIDO SAN JOSE ZAVALETA (TEOLO) | | 5 | - | - | 1 | 1 |
| EN LOCALIDADES DE 1 Y 2 VIVIENDAS | | 5 | - | - | 1 | 1 |
| EJIDO SAN LUCAS AMALINALCO | | 2 | - | - | - | - |
| EN LOCALIDADES DE 1 Y 2 VIVIENDAS | | 2 | - | 2 | - | - |
| EJIDO SAN MARCOS HUIXTOCO | | 4 | - | 1 | 1 | - |
| EN LOCALIDADES DE 1 Y 2 VIVIENDAS | | 4 | - | 1 | 1 | - |
| EJIDO SAN MARTIN CUAUTLALPAN | | 66 | 6 | 12 | 5 | 9 |
| SAN JERONIMO | CHALCO | 60 | 6 | 10 | 5 | 9 |
| EN LOCALIDADES DE 1 Y 2 VIVIENDAS | | 6 | - | 2 | - | - |
| EJIDO SAN MARTIN XICO | | 1 632 | 114 | 239 | 289 | 238 |
| SAN MARTIN XICO | CHALCO | 1 632 | 114 | 239 | 289 | 238 |
| CHAPA DE MOTA | | | | | | |
| COMUNIDAD AGRARIA CHAPA DE MOTA | | 62 | 2 | 16 | 17 | 4 |
| LIMONES, LOS | CHAPA DE MOTA | 62 | 2 | 16 | 17 | 4 |
| COMUNIDAD AGRARIA DONGU | | 2 304 | 327 | 464 | 166 | 134 |
| DONGU | CHAPA DE MOTA | 2 304 | 327 | 464 | 166 | 134 |
| COMUNIDAD AGRARIA SAN FRANCISCO DE LAS TABLAS | | 910 | 158 | 230 | 59 | 53 |
| ANIMAS, LAS | CHAPA DE MOTA | 149 | 30 | 36 | 6 | 12 |
| SAN FRANCISCO DE LAS TABLAS | CHAPA DE MOTA | 761 | 128 | 194 | 53 | 41 |
| EJIDO BARAJAS | | 353 | 47 | 59 | 36 | 27 |
| EJIDO DE BARAJAS | CHAPA DE MOTA | 353 | 47 | 59 | 36 | 27 |
| EJIDO CADENOUI | | 452 | 43 | 124 | 58 | 12 |
| CADENOUI | CHAPA DE MOTA | 452 | 43 | 124 | 58 | 12 |
| EJIDO CHAPA DE MOTA | | 540 | 49 | 98 | 90 | 71 |
| ESPERANZA, LA | CHAPA DE MOTA | 540 | 49 | 98 | 90 | 71 |
| EN LOCALIDADES DE 1 Y 2 VIVIENDAS | | - | - | - | - | - |
| EJIDO DONGU | | 214 | 18 | 40 | 15 | 22 |
| QUINTE, EL | CHAPA DE MOTA | 214 | 18 | 40 | 15 | 22 |
| EJIDO LA PALMA | | 134 | 21 | 24 | 22 | 7 |
| CONCEPCION, LA | CHAPA DE MOTA | 134 | 21 | 24 | 22 | 7 |
| EJIDO SAN FELIPE COAMANGO | | 939 | 135 | 174 | 77 | 38 |
| EJIDO DE SAN FELIPE COAMANGO | CHAPA DE MOTA | 766 | 117 | 141 | 56 | 32 |
| VENTEY | CHAPA DE MOTA | 173 | 18 | 33 | 21 | 6 |
| EJIDO SAN FRANCISCO DE LAS TABLAS | | 64 | 3 | 29 | 3 | - |
| SALTO, EL | CHAPA DE MOTA | 64 | 3 | 29 | 3 | - |
| EJIDO SANTA ANA MACAVACA | | 257 | 34 | 73 | 28 | 15 |
| MACAVACA | CHAPA DE MOTA | 257 | 34 | 73 | 28 | 15 |
| CHIAUTLA | | | | | | |
| EJIDO SANTIAGO CHIMALPA | | 2 390 | 181 | 369 | 275 | 598 |
| SANTIAGO CHIMALPA (CHIMALPA) | CHIAUTLA | 2 390 | 181 | 369 | 275 | 598 |
| CHICONCUAC | | | | | | |
| EJIDO SANTA MARIA CHICONCUAC | | 389 | 33 | 38 | 54 | 84 |
| EJIDO SANTA MARIA CHICONCUAC | CHICONCUAC | 389 | 33 | 38 | 54 | 84 |
| CHIMALHUACAN | | | | | | |
| EJIDO SANTA MARIA CHIMALHUACAN | | 325 | 32 | 46 | 27 | 60 |
| EJIDO DE CHIMALHUACAN | CHIMALHUACAN | 304 | 28 | 41 | 27 | 59 |
| PISTA AEREA | CHIMALHUACAN | 21 | 4 | 5 | - | 1 |
| DONATO GUERRA | | | | | | |
| COMUNIDAD AGRARIA CABECERA DE INDIGENAS | | 804 | 66 | 128 | 58 | 222 |
| DONATO GUERRA (LA A. MALACATEPEC) | DONATO GUERRA | 804 | 66 | 128 | 58 | 222 |
| COMUNIDAD AGRARIA SAN JUAN XOCONUSCO | | 3 115 | 461 | 617 | 234 | 249 |
| BARRIO DE ARRIBA DE SAN J. X | DONATO GUERRA | 758 | 131 | 132 | 46 | 73 |
| CHIRIMOYO, EL | VALLE DE ALLENDE | 145 | 16 | 23 | 12 | 12 |
| SAN JUAN XOCONUSCO | DONATO GUERRA | 2 211 | 312 | 452 | 176 | 164 |
| COMUNIDAD AGRARIA SAN MARTIN OBISPO | | 1 421 | 212 | 288 | 159 | 102 |
| SAN MARTIN OBISPO | DONATO GUERRA | 1 421 | 212 | 266 | 159 | 102 |
| EJIDO EL CAPUJUN | | 664 | 117 | 128 | 56 | 22 |
| CAPULIN, EL | DONATO GUERRA | 223 | 44 | 43 | 11 | 4 |
| FUNDICION, LA | DONATO GUERRA | 103 | 18 | 18 | 8 | 4 |
| LLANO REDONDO DE ZARAGOZA | DONATO GUERRA | 136 | 26 | 26 | 14 | 7 |
| MACHEROS | DONATO GUERRA | 184 | 22 | 41 | 23 | 4 |
| EN LOCALIDADES DE 1 Y 2 VIVIENDAS | | 18 | 7 | - | - | 3 |
| EJIDO SAN AGUSTIN DE LAS PALOMAS | | 2 495 | 421 | 477 | 191 | 127 |
| SAN AGUSTIN DE LAS PALMAS | DONATO GUERRA | 2 495 | 421 | 477 | 191 | 127 |

INEGI. Estado de México : datos por ejido y comunidad agraria. 1997

Población total por ejido y localidad según principales características

CUADRO No. 1
PARTE C
continuación

| MUNICIPIO EJIDO LOCALIDAD | UBICACION MUNICIPAL DE LA LOCALIDAD | POBLACION TOTAL EJIDAL | POBLACION DE 15 AÑOS Y MAS SIN INSTRUCCION | POBLACION DE 15 AÑOS Y MAS CON PRIMARIA INCOMPLETA | POBLACION DE 15 AÑOS Y MAS CON PRIMARIA COMPLETA | POBLACION DE 15 AÑOS Y MAS CON INSTRUCCION POST-PRIMARIA |
|---------------------------------------|---|------------------------------|---|--|--|--|
| EJIDO SAN FRANCISCO MIHUALTEPEC | | 327 | 20 | 75 | 41 | 43 |
| ARCO EL | VALLE DE BRAVO | 327 | 20 | 75 | 41 | 43 |
| EJIDO SAN LUCAS TEXCALTITLAN | | 917 | 114 | 166 | 79 | 136 |
| SAN LUCAS TEXCALTITLAN | DONATO GUERRA | 917 | 114 | 166 | 79 | 136 |
| EJIDO SAN MIGUEL XOLTEPEC | | 657 | 47 | 207 | 42 | 13 |
| SAN MIGUEL XOLTEPEC | DONATO GUERRA | 657 | 47 | 207 | 42 | 13 |
| ECATEPEC | | | | | | |
| EJIDO GUADALUPE VICTORIA | | 562 | 25 | 75 | 74 | 146 |
| GRANJAS ECATEPEC | COACALCO | 562 | 25 | 75 | 74 | 146 |
| EN LOCALIDADES DE 1 Y 2 VIVIENDAS | | - | - | - | - | - |
| ECATZINGO | | | | | | |
| COMUNIDAD AGRARIA SAN PEDRO ECATZINGO | | 611 | 68 | 210 | 51 | 62 |
| TLACATOMPA (SAN JUAN TLACATOMPA) | ECATZINGO | 798 | 66 | 214 | 51 | 62 |
| EN LOCALIDADES DE 1 Y 2 VIVIENDAS | | 13 | 2 | 2 | - | - |
| HUEHUETOCA | | | | | | |
| EJIDO HUEHUETOCA | | 3 170 | 269 | 459 | 531 | 484 |
| ARCOS DEL SITIO | TEPOTZOTLAN | 37 | 17 | 2 | 3 | - |
| SAN ILDEFONSO | HUEHUETOCA | 14 | - | 3 | - | 5 |
| SAN PEDRO XALPA | HUEHUETOCA | 1 421 | 116 | 211 | 230 | 209 |
| SANTA MARIA | HUEHUETOCA | 1 696 | 154 | 243 | 296 | 270 |
| EN LOCALIDADES DE 1 Y 2 VIVIENDAS | | - | - | - | - | - |
| HUEYPOXTLA | | | | | | |
| EJIDO CASA BLANCA | | 299 | 32 | 77 | 49 | 13 |
| CASA BLANCA | HUEYPOXTLA | 299 | 32 | 77 | 49 | 13 |
| EJIDO EL CARMEN | | 526 | 54 | 123 | 79 | 117 |
| CARMEN EL | HUEYPOXTLA | 636 | 54 | 123 | 79 | 117 |
| EJIDO LA GLORIA | | 632 | 47 | 144 | 104 | 59 |
| GLORIA, LA (SAN PEDRO LA GLORIA) | HUEYPOXTLA | 632 | 47 | 144 | 104 | 59 |
| EJIDO SAN JUAN TIANGUISTONGO | | 1 663 | 249 | 374 | 216 | 137 |
| TIANGUISTONGO | HUEYPOXTLA | 1 663 | 249 | 374 | 216 | 137 |
| EJIDO SAN MIGUEL TEPETATES Y NOPALA | | 1 760 | 136 | 376 | 315 | 205 |
| NOPALA (GUADALUPE NOPALA) | HUEYPOXTLA | 1 760 | 136 | 376 | 315 | 205 |
| EJIDO SANTA MARIA AJOLOAPAN | | 24 | 3 | 7 | 2 | 1 |
| SAN MIGUEL TEPETATES | HUEYPOXTLA | 24 | 3 | 7 | 2 | 1 |
| EJIDO TEZONTLALPAN | | 1 065 | 149 | 214 | 193 | 115 |
| TEZONTLALPA DE ZAPATA (TEZONTLALPAN) | HUEYPOXTLA | 1 065 | 149 | 214 | 193 | 115 |
| HUIXQUILUCAN | | | | | | |
| COMUNIDAD AGRARIA SANTA CRUZ AYOTUXCO | | 516 | 36 | 62 | 91 | 93 |
| GLORIETA, LA | HUIXQUILUCAN | 516 | 36 | 62 | 91 | 93 |
| EJIDO HUIXQUILUCAN | | 4 966 | 376 | 753 | 699 | 1 066 |
| AGUA BENDITA | HUIXQUILUCAN | 223 | 7 | 30 | 29 | 77 |
| AGUA BLANCA | HUIXQUILUCAN | 674 | 49 | 94 | 96 | 150 |
| BARRIO DE CANALES | HUIXQUILUCAN | 1 069 | 149 | 197 | 146 | 102 |
| CANADA, LA | HUIXQUILUCAN | 342 | 11 | 42 | 29 | 116 |
| OWA, LA | HUIXQUILUCAN | 103 | 4 | 15 | 13 | 28 |
| GENERAL IGNACIO ALLENDE | HUIXQUILUCAN | 1 864 | 79 | 204 | 237 | 541 |
| LLANO GRANDE | HUIXQUILUCAN | 497 | 24 | 65 | 112 | 41 |
| PIEDRA GRANDE | HUIXQUILUCAN | 392 | 53 | 64 | 37 | 13 |
| EN LOCALIDADES DE 1 Y 2 VIVIENDAS | | 2 | - | 2 | - | - |
| EJIDO LA MAGDALENA CHICHICASPA | | 5 310 | 297 | 756 | 776 | 1 168 |
| BARRIO DE SAN RAMON | HUIXQUILUCAN | 744 | 46 | 109 | 114 | 145 |
| CERRITO EL | HUIXQUILUCAN | 666 | 69 | 142 | 105 | 192 |
| HUILOTEAPAN (SAN JOSE) | HUIXQUILUCAN | 405 | 26 | 63 | 60 | 66 |
| OBRAJE EL | HUIXQUILUCAN | 136 | 14 | 20 | 14 | 43 |
| PARAJE EL MIRADOR | HUIXQUILUCAN | 1 300 | 71 | 173 | 166 | 296 |
| PARAJE LA PERA | HUIXQUILUCAN | 541 | 21 | 66 | 91 | 96 |
| SAN JACINTO | HUIXQUILUCAN | 1 296 | 46 | 185 | 206 | 306 |
| EJIDO SAN BARTOLOME COATEPEC | | 2 453 | 127 | 317 | 356 | 507 |
| COLONIA LA UNIDAD | HUIXQUILUCAN | 399 | 17 | 61 | 55 | 66 |
| EJIDO SAN BARTOLOME COATEPEC | HUIXQUILUCAN | 644 | 37 | 100 | 145 | 172 |
| NOPALERA LA | HUIXQUILUCAN | 26 | - | 7 | 3 | 9 |
| PARAJE TREJO | HUIXQUILUCAN | 600 | 31 | 76 | 76 | 137 |
| PEDREGAL EL | HUIXQUILUCAN | 582 | 42 | 71 | 77 | 121 |
| EJIDO SAN CRISTOBAL TEXCALHUACAN | | 266 | 21 | 45 | 36 | 59 |
| ARENAL | HUIXQUILUCAN | 266 | 21 | 45 | 36 | 59 |
| EN LOCALIDADES DE 1 Y 2 VIVIENDAS | | - | - | - | - | - |
| ISIDRO FABELA | | | | | | |
| COMUNIDAD AGRARIA SANTIAGO TLAZALA | | 167 | 29 | 35 | 26 | 10 |
| CANONITAS LAS | ISIDRO FABELA | 24 | 5 | 2 | - | - |
| ENDEGUIDO | ISIDRO FABELA | 46 | 6 | 7 | 10 | 3 |
| PALOMAS LAS | ISIDRO FABELA | 108 | 17 | 23 | 15 | 7 |
| EN LOCALIDADES DE 1 Y 2 VIVIENDAS | | 9 | - | 3 | - | - |
| EJIDO BENITO JUAREZ | | 168 | 19 | 41 | 19 | 16 |
| JARROS LOS | ISIDRO FABELA | 168 | 19 | 41 | 19 | 16 |
| EJIDO SAN JUAN TEXCALHUACAN | | 35 | 7 | 6 | 5 | 6 |
| LAVADEROS LOS | ISIDRO FABELA | 35 | 7 | 6 | 5 | 6 |
| EJIDO SANTIAGO TLAZALA | | 1 307 | 134 | 218 | 156 | 241 |
| AMPLIACION DEL EJIDO TLAZALA | ISIDRO FABELA | 170 | 6 | 28 | 13 | 42 |
| EJIDO LA PALMA | ISIDRO FABELA | 674 | 62 | 104 | 83 | 124 |
| EJIDO MIRAFLORES | ISIDRO FABELA | 362 | 47 | 71 | 44 | 61 |
| TLAZALA (SANTIAGO TLAZALA) | ISIDRO FABELA | 101 | 19 | 15 | 16 | 14 |
| IXTAPALUCA | | | | | | |
| COMUNIDAD AGRARIA COATEPEC | | 121 | 15 | 19 | 14 | 9 |
| PUEBLO NUEVO | IXTAPALUCA | 121 | 15 | 19 | 14 | 9 |
| EN LOCALIDADES DE 1 Y 2 VIVIENDAS | | - | - | - | - | - |
| EJIDO IXTAPALUCA | | 1 737 | 396 | 313 | 177 | 243 |
| CAPULIN EL | IXTAPALUCA | 216 | 11 | 36 | 32 | 41 |
| JARAL EL | IXTAPALUCA | 19 | 3 | 2 | 4 | 2 |
| LINDEROS DE IXTAPALUCA | IXTAPALUCA | 44 | 2 | 12 | 3 | 6 |
| PASO DEL TABLON | IXTAPALUCA | 71 | 7 | 2 | 12 | 24 |
| VENADO EL | IXTAPALUCA | 54 | 6 | 9 | 9 | 9 |
| ZOQUIAPAN | IXTAPALUCA | 1 331 | 365 | 252 | 118 | 161 |

INEGI. Estado de México : datos por ejido y comunidad agraria. 1997

Población total por ejido y localidad según principales características

CUADRO No. 1
PARTE C
continuación

| MUNICIPIO EJIDO LOCALIDAD | UBICACION MUNICIPAL DE LA LOCALIDAD | POBLACION TDIAL EJIDAL | POBLACION DE 15 AÑOS Y MAS SIN INSTRUCCION | POBLACION DE 15 AÑOS Y MAS CON PRIMARIA INCOMPLETA | POBLACION DE 15 AÑOS Y MAS CON PRIMARIA COMPLETA | POBLACION DE 15 AÑOS Y MAS CON INSTRUCCION POST-PRIMARIA |
|--|---|------------------------------|---|--|--|--|
| EJIDO LA MAGDALENA ATLICAPAC | | 68 | 15 | 6 | 5 | 3 |
| SAN FRANCISCO | IXTAPALUCA | 68 | 15 | 6 | 5 | 3 |
| EJIDO RIO FRIO | | 13 | - | 1 | 2 | 5 |
| EN LOCALIDADES DE 1 Y 2 VIVIENDAS | | 13 | - | 1 | 2 | 5 |
| EJIDO SAN FRANCISCO ACUAUTLA | | 2 | - | - | - | - |
| EN LOCALIDADES DE 1 Y 2 VIVIENDAS | | 2 | - | - | - | - |
| EJIDO SANTA BARBARA | | 11 | - | 3 | 3 | 2 |
| EN LOCALIDADES DE 1 Y 2 VIVIENDAS | | 11 | - | 3 | 3 | 2 |
| EJIDO ZOQUIAPAN | | 1 914 | 179 | 262 | 287 | 214 |
| GENERAL MANUEL AVILA CAMACHO | IXTAPALUCA | 1 828 | 173 | 251 | 275 | 194 |
| MINAS | IXTAPALUCA | 46 | 2 | 8 | 5 | 11 |
| SAN ISIDRO | IXTAPALUCA | 33 | 2 | 3 | 5 | 7 |
| EN LOCALIDADES DE 1 Y 2 VIVIENDAS | | 7 | 2 | - | 2 | 2 |
| IXTAPAN DE LA SAL | | | | | | |
| EJIDO IXTAPAN DE LA SAL | | 649 | 50 | 87 | 95 | 63 |
| SAN ALEJO | IXTAPAN DE LA SAL | 649 | 50 | 87 | 95 | 63 |
| IXTAPAN DEL ORO | | | | | | |
| COMUNIDAD AGRARIA MIAHUATLAN DE HIDALGO | | 1 310 | 198 | 291 | 128 | 39 |
| EJIDO EL | IXTAPAN DEL ORO | 438 | 84 | 100 | 29 | 11 |
| MIAHUATLAN DE HIDALGO | IXTAPAN DEL ORO | 779 | 111 | 178 | 86 | 23 |
| SABANILLA | IXTAPAN DEL ORO | 30 | 8 | 5 | 3 | - |
| SAN TELMO | IXTAPAN DEL ORO | 65 | 15 | 8 | 10 | 5 |
| COMUNIDAD AGRARIA SAN MIGUEL IXTAPAN | | 712 | 81 | 150 | 43 | 88 |
| CASAS LARGAS | IXTAPAN DEL ORO | 24 | 2 | 8 | 2 | 5 |
| TUTUAPAN | IXTAPAN DEL ORO | 873 | 77 | 140 | 38 | 63 |
| EN LOCALIDADES DE 1 Y 2 VIVIENDAS | | 15 | 2 | 4 | 3 | - |
| EJIDO LA CALERA | | 2 840 | 261 | 329 | 231 | 412 |
| CIENEGUILLAS | SANTO TOMAS | 19 | 3 | 1 | 4 | 1 |
| IXTAPAN DEL ORO | IXTAPAN DEL ORO | 1 273 | 98 | 132 | 98 | 239 |
| RINCON GRANDE | SANTO TOMAS | 527 | 85 | 78 | 83 | 54 |
| RINCON VIVERO | SANTO TOMAS | 471 | 57 | 57 | 23 | 64 |
| SAN PEDRO IXTAPANTONGO | SANTO TOMAS | 350 | 18 | 61 | 29 | 54 |
| EJIDO MILPILLAS | | 322 | 65 | 88 | 17 | 2 |
| CALERA LA (LOS GALLOS) | IXTAPAN DEL ORO | 322 | 85 | 68 | 17 | 2 |
| EJIDO SAN MARTIN OCOXITEPEC | | 451 | 52 | 126 | 23 | 48 |
| SAN MARTIN OCOXOCHI TEPEC | IXTAPAN DEL ORO | 451 | 52 | 126 | 23 | 48 |
| EJIDO SAN MIGUEL IXTAPAN | | 272 | 33 | 62 | 22 | 28 |
| CHILAR, EL | IXTAPAN DEL ORO | 272 | 33 | 62 | 22 | 28 |
| EJIDO SAN PEDRO EL CHICO | | 757 | 135 | 158 | 43 | 13 |
| MILPILLAS | IXTAPAN DEL ORO | 330 | 37 | 79 | 19 | 1 |
| PUERTA LA | IXTAPAN DEL ORO | 112 | 29 | 19 | 11 | 5 |
| RINCON DEL CARMEN | SANTO TOMAS | 219 | 45 | 49 | 5 | 2 |
| SAN PEDRO EL GRANDE | SANTO TOMAS | 98 | 24 | 11 | 8 | 5 |
| IXTLAHUACA | | | | | | |
| EJIDO CONCEPCION ATOTONILCO DE LOS BAÑOS | | 1 427 | 238 | 195 | 170 | 99 |
| E DE LA CONCEPCION DE LOS BAÑOS 1 | IXTLAHUACA | 795 | 129 | 105 | 91 | 49 |
| E DE LA CONCEPCION DE LOS BAÑOS 2 | IXTLAHUACA | 602 | 104 | 85 | 74 | 48 |
| SAN JOSE DE VILLEJE (VILLEJE) | JOCOTITLAN | 30 | 5 | 5 | 2 | 5 |
| EJIDO EL RINCON | | 652 | 105 | 119 | 79 | 49 |
| RINCON, EL | IXTLAHUACA | 652 | 105 | 119 | 79 | 49 |
| EJIDO GUADALUPE CACHI | | 2 270 | 586 | 320 | 115 | 39 |
| GUADALUPE CACHI | IXTLAHUACA | 2 270 | 586 | 320 | 115 | 39 |
| EJIDO IXTLAHUACA | | 480 | 56 | 80 | 47 | 56 |
| HUERFUE | IXTLAHUACA | 480 | 56 | 80 | 47 | 56 |
| EJIDO JALPA DE DOLORES | | 518 | 74 | 91 | 58 | 82 |
| JALPA DOLORES (JALPA DE DOLORES) | IXTLAHUACA | 518 | 74 | 91 | 53 | 82 |
| EJIDO LA CONCEPCION ENYEGE | | 1 761 | 258 | 242 | 278 | 145 |
| CONCEPCION ENYEGE | IXTLAHUACA | 1 761 | 258 | 242 | 278 | 145 |
| EJIDO LA GUADALUPANA | | 1 197 | 202 | 225 | 197 | 28 |
| GUADALUPANA LA | IXTLAHUACA | 1 197 | 202 | 225 | 197 | 28 |
| EJIDO LA PURISIMA | | 697 | 82 | 113 | 94 | 72 |
| PURISIMA LA | IXTLAHUACA | 697 | 82 | 113 | 94 | 72 |
| EJIDO SAN ANTONIO DE LOS REMEDIOS | | 1 303 | 179 | 200 | 163 | 150 |
| SAN ANTONIO DE LOS REMEDIOS | IXTLAHUACA | 804 | 101 | 134 | 118 | 121 |
| SAN FRANCISCO DEL RIO | IXTLAHUACA | 499 | 78 | 66 | 47 | 29 |
| EJIDO SAN BARTOLO DEL LLANO | | 411 | 54 | 52 | 49 | 40 |
| TROJES, LAS | IXTLAHUACA | 411 | 54 | 52 | 49 | 40 |
| EJIDO SAN CRISTOBAL DE LOS BAÑOS 1 | | 355 | 58 | 44 | 37 | 17 |
| GUADALUPE DEL RIO | IXTLAHUACA | 355 | 58 | 44 | 31 | 17 |
| EJIDO SAN FRANCISCO IXTLAHUACA | | 653 | 88 | 111 | 46 | 48 |
| EJIDO SAN LORENZO TOXICO MANZANA 6 | IXTLAHUACA | 653 | 88 | 111 | 46 | 46 |
| EJIDO SAN IGNACIO DEL PEDREGAL | | 832 | 65 | 135 | 110 | 93 |
| SAN IGNACIO DEL PEDREGAL | IXTLAHUACA | 832 | 65 | 135 | 110 | 93 |
| EJIDO SAN LORENZO TOXICO | | 3 853 | 355 | 763 | 291 | 315 |
| E SAN LORENZO TOXICO MANZANA 7 | IXTLAHUACA | 714 | 48 | 142 | 64 | 45 |
| E SAN LORENZO TOXICO MANZANAS 5 Y 8 | IXTLAHUACA | 657 | 88 | 111 | 51 | 32 |
| SAN ANTONIO BONIXI | IXTLAHUACA | 1 702 | 137 | 361 | 137 | 230 |
| SAN FRANCISCO IXTLAHUACA | IXTLAHUACA | 595 | 84 | 108 | 39 | 8 |
| EJIDO SAN MIGUEL ENYEGE | | 793 | 120 | 136 | 89 | 41 |
| DOLORES ENYEGE | IXTLAHUACA | 706 | 114 | 116 | 79 | 41 |
| SAN MIGUEL EL ALTO | IXTLAHUACA | 87 | 6 | 20 | 10 | 4 |
| EJIDO SAN PABLO DE LOS REMEDIOS | | 1 428 | 96 | 248 | 184 | 243 |
| SAN JOSE DEL RIO | IXTLAHUACA | 500 | 20 | 118 | 75 | 92 |
| SAN PABLO DE LOS REMEDIOS | IXTLAHUACA | 829 | 76 | 132 | 109 | 151 |
| EJIDO SAN PEDRO DE LOS BAÑOS | | 402 | 61 | 50 | 54 | 44 |
| SAN JOAQUIN | JOCOTITLAN | 402 | 61 | 50 | 54 | 44 |
| EJIDO SANTA ANA IXTLAHUACA | | 1 589 | 241 | 318 | 117 | 120 |
| SAN ISIDRO BOXIPE | IXTLAHUACA | 1 589 | 241 | 318 | 117 | 120 |
| EJIDO SANTA ANA LA LADERA | | 2 379 | 411 | 317 | 200 | 123 |
| SANTA ANA LA LADERA | IXTLAHUACA | 2 379 | 411 | 317 | 200 | 123 |
| EJIDO SANTA MARIA DEL LLANO | | 478 | 38 | 100 | 51 | 39 |
| COLONIA VICENTE GUERRERO | IXTLAHUACA | 202 | 18 | 40 | 27 | 10 |
| FRANCISCO I MADERO | IXTLAHUACA | 264 | 18 | 55 | 24 | 29 |
| LOMITA | IXTLAHUACA | 12 | 2 | 5 | - | - |

INEGI. Estado de México : datos por ejido y comunidad agraria. 1997

Población total por ejido y localidad según principales características

CUADRO No. 1
PARTE C
continuación

| MUNICIPIO EJIDO LOCALIDAD | UBICACION MUNICIPAL DE LA LOCALIDAD | POBLACION TOTAL EJIDAL | POBLACION DE 15 AÑOS Y MAS SIN INSTRUCCION | POBLACION DE 15 AÑOS Y MAS CON INCOMPLETA | POBLACION DE 15 AÑOS Y MAS CON PRIMARIA COMPLETA | POBLACION DE 15 AÑOS Y MAS CON INSTRUCCION POST-PRIMARIA |
|---|---|------------------------------|---|--|--|--|
| EJIDO SANTO DOMINGO DE GUZMAN | | 882 | 130 | 116 | 96 | 86 |
| SAN FRANCISCO DE GUZMAN | IXTLAHUACA | 882 | 130 | 116 | 96 | 86 |
| JILOTEPEC | | | | | | |
| COMUNIDAD AGRARIA DEXCANI ALTO | | 714 | 33 | 156 | 123 | 126 |
| DEXCANI ALTO | JILOTEPEC | 280 | 16 | 61 | 37 | 44 |
| HUISACHE, EL | JILOTEPEC | 454 | 17 | 97 | 66 | 82 |
| EJIDO CANALEJAS | | 1 326 | 61 | 285 | 181 | 206 |
| AGUILA, EL | JILOTEPEC | 94 | 5 | 13 | 16 | 10 |
| CANALEJAS (CANALEJAS MAGUEYAL) | JILOTEPEC | 400 | 12 | 87 | 46 | 71 |
| PAJARITOS | JILOTEPEC | 502 | 38 | 78 | 77 | 106 |
| TEUPAN | JILOTEPEC | 330 | 26 | 69 | 42 | 19 |
| EJIDO DEXCANI ALTO | | 413 | 34 | 73 | 42 | 67 |
| DANXHO | JILOTEPEC | 413 | 34 | 73 | 42 | 67 |
| EJIDO DOXHICHO | | 1 321 | 80 | 245 | 229 | 202 |
| DOXHICHO | JILOTEPEC | 1 321 | 80 | 245 | 229 | 202 |
| EJIDO EL DURAZNO | | 595 | 35 | 116 | 87 | 96 |
| DURAZNO DE CUAUHTEMOC, EL | JILOTEPEC | 595 | 35 | 116 | 87 | 96 |
| EJIDO EL ROSAL | | 160 | 13 | 45 | 26 | 32 |
| FRESNO, EL | JILOTEPEC | 160 | 13 | 45 | 26 | 32 |
| EJIDO JILOTEPEC | | 396 | 32 | 74 | 70 | 43 |
| EJIDO DE JILOTEPEC | | 374 | 32 | 87 | 69 | 41 |
| GAVILLERO, EL | SOYANQUILPAN DE JUAREZ | 24 | - | 7 | 1 | 2 |
| EJIDO LAS MANZANAS | | 143 | 16 | 24 | 16 | 7 |
| MANZANAS, LAS | JILOTEPEC | 143 | 16 | 24 | 16 | 7 |
| EJIDO MAJUAY | | 605 | 64 | 160 | 72 | 58 |
| SALTILITO, EL | JILOTEPEC | 605 | 64 | 160 | 72 | 58 |
| EJIDO SAN LORENZO NENAMICYOAN | | 275 | 47 | 47 | 41 | 11 |
| MAQUEDA, LA | JILOTEPEC | 275 | 47 | 47 | 41 | 11 |
| EJIDO SAN LORENZO OCTEYUCO | | 344 | 18 | 54 | 39 | 34 |
| MAGUEYCITOS | JILOTEPEC | 344 | 18 | 54 | 39 | 34 |
| EJIDO SAN PABLO HUANTEPEC | | 599 | 43 | 103 | 95 | 105 |
| OJO DE AGUA | JILOTEPEC | 599 | 43 | 103 | 95 | 105 |
| EJIDO SANTA MARIA MAGDALENA CALPULALPAN | | 776 | 79 | 185 | 82 | 74 |
| APELOTEADO | JILOTEPEC | 40 | 4 | 4 | 4 | 4 |
| SAN VICENTE | JILOTEPEC | 736 | 75 | 151 | 77 | 70 |
| EJIDO XHIMOJAY | | 1 611 | 125 | 376 | 164 | 170 |
| XHIMOJAY | JILOTEPEC | 1 611 | 125 | 376 | 164 | 170 |
| EJIDO XHIXHATA Y HUERTAS | | 362 | 42 | 79 | 34 | 38 |
| XHITEY, EL | JILOTEPEC | 362 | 42 | 79 | 34 | 38 |
| JILOTZINGO | | | | | | |
| EJIDO ESPIRITU SANTO | | 63 | 13 | 13 | 4 | 11 |
| GALLOS, LOS | JILOTZINGO | 63 | 13 | 13 | 4 | 11 |
| EJIDO SANTA ANA JILOTZINGO | | 164 | 5 | 48 | 29 | 10 |
| QUISHIGUADA | JILOTZINGO | 164 | 5 | 48 | 29 | 10 |
| EJIDO SANTA MARIA MAZATLA | | 64 | 8 | 9 | 11 | 10 |
| MAZATLA | JILOTZINGO | 64 | 8 | 9 | 11 | 10 |
| JIQUIPILCO | | | | | | |
| EJIDO EMILIANO ZAPATA | | 277 | 46 | 40 | 8 | 34 |
| COLONIA EMILIANO ZAPATA | JIQUIPILCO | 277 | 46 | 40 | 8 | 34 |
| EJIDO LLANO GRANDE | | 226 | 12 | 39 | 25 | 50 |
| EJIDO LLANO GRANDE (PLANTA PILOTO) | JIQUIPILCO | 226 | 12 | 39 | 25 | 50 |
| EJIDO LOMA DE MALACOTA | | 1 691 | 259 | 287 | 154 | 131 |
| EJIDO LOMA DE MALACOTA | JIQUIPILCO | 1 691 | 259 | 287 | 154 | 131 |
| EJIDO MAÑI | | 1 124 | 64 | 156 | 161 | 174 |
| EJIDO MAÑI | JIQUIPILCO | 679 | 27 | 96 | 111 | 75 |
| GRANJAS, LAS | JIQUIPILCO | 445 | 57 | 60 | 50 | 89 |
| EJIDO MOSTEJE | | 421 | 53 | 69 | 44 | 63 |
| MOSTEJE (MOSTEJE) | JIQUIPILCO | 421 | 53 | 69 | 44 | 63 |
| EJIDO NIGINI | | 962 | 127 | 162 | 97 | 134 |
| SAN ANTONIO NIGINI | JIQUIPILCO | 962 | 127 | 162 | 97 | 134 |
| EJIDO RANCHERIA AMARILLAS | | 478 | 56 | 95 | 51 | 22 |
| DOLORES AMARILLAS | JIQUIPILCO | 478 | 56 | 95 | 51 | 22 |
| EJIDO SAN BARTOLO OXTOTITLAN | | 678 | 138 | 167 | 70 | 44 |
| LOMA HERMOSA | JIQUIPILCO | 625 | 119 | 121 | 56 | 31 |
| SILA | JIQUIPILCO | 253 | 17 | 66 | 14 | 13 |
| EJIDO SAN FELIPE SANTIAGO | | 1 698 | 261 | 243 | 159 | 139 |
| COLONIA BENITO JUAREZ | JIQUIPILCO | 534 | 110 | 75 | 45 | 32 |
| COLONIA MORELOS | JIQUIPILCO | 411 | 82 | 50 | 32 | 22 |
| RANCHO ALEGRE | JIQUIPILCO | 751 | 89 | 116 | 62 | 85 |
| EJIDO SAN JOSE DEL SITIO | | 1 085 | 123 | 162 | 125 | 159 |
| LOMA DEL ASTILLERO (LOMA DEL SITIO) | JIQUIPILCO | 687 | 63 | 108 | 78 | 116 |
| LOMA SAN FELIPE SANTIAGO | JIQUIPILCO | 398 | 60 | 54 | 47 | 41 |
| EJIDO SAN JUAN JIQUIPILCO | | 2 401 | 286 | 433 | 269 | 187 |
| JARAL, EL (MANZANA B) | JIQUIPILCO | 517 | 52 | 99 | 42 | 34 |
| MADROÑO, EL | JIQUIPILCO | 286 | 49 | 41 | 49 | 15 |
| PASTORA | JIQUIPILCO | 228 | 25 | 47 | 31 | 5 |
| PORTEZUELO | JIQUIPILCO | 746 | 84 | 122 | 63 | 89 |
| SAN ISIDRO | JIQUIPILCO | 237 | 27 | 55 | 30 | 9 |
| SAN MARTIN MORELOS | JIQUIPILCO | 407 | 49 | 69 | 64 | 35 |
| EJIDO SAN MIGUEL YUSTEPEC | | 679 | 119 | 167 | 113 | 93 |
| SAN MIGUEL YUSTEPEC | JIQUIPILCO | 706 | 130 | 116 | 82 | 29 |
| EJIDO SANTA CRUZ TEPEXCAN | | 706 | 130 | 116 | 82 | 29 |
| TIERRA BLANCA | JIQUIPILCO | 714 | 111 | 125 | 56 | 79 |
| EJIDO SANTA MARIA NATIVITAS | | 714 | 111 | 125 | 56 | 79 |
| EJIDO SANTA MARIA NATIVITAS | JIQUIPILCO | 714 | 111 | 125 | 56 | 79 |
| JOCOTITLAN | | | | | | |
| EJIDO CONCEPCION CARO | | 468 | 26 | 66 | 62 | 96 |
| CONCEPCION CARO | JOCOTITLAN | 468 | 26 | 66 | 62 | 96 |
| EJIDO PROVIDENCIA II | | 445 | 42 | 125 | 8 | 53 |
| SAN PASCUAL MEJE | JOCOTITLAN | 445 | 42 | 125 | 8 | 53 |
| EJIDO SAN FRANCISCO CHEJE | | 907 | 94 | 147 | 121 | 159 |
| EJIDO CHEJE | JOCOTITLAN | 905 | 94 | 145 | 121 | 159 |
| EN LOCALIDADES DE 1 Y 2 VIVIENDAS | | 2 | - | 2 | - | - |

Población total por ejido y localidad según principales características

CUADRO No. 1

PARTE C

continuación

| MUNICIPIO EJIDO LOCALIDAD | UBICACION MUNICIPAL DE LA LOCALIDAD | POBLACION TOTAL EJIDAL | POBLACION DE 15 AÑOS Y MAS SIN INSTRUCCION | POBLACION DE 15 AÑOS Y MAS CON PRIMARIA INCOMPLETA | POBLACION DE 15 AÑOS Y MAS CON PRIMARIA COMPLETA | POBLACION DE 15 AÑOS Y MAS CON INSTRUCCION POST-PRIMARIA |
|--|---|------------------------------|---|--|--|--|
| EJIDO SAN JUAN COAJOMULCO | | 170 | 33 | 29 | 14 | 23 |
| COLONIA SAN JUAN COAJOMULCO | JOCOTITLAN | 93 | 20 | 15 | 5 | 2 |
| ESTACION FLOR DE MARIA | SAN FELIPE DEL PROGRESO | 77 | 13 | 14 | 9 | 21 |
| EN LOCALIDADES DE 1 Y 2 VIVIENDAS | | - | - | - | - | - |
| EJIDO SAN JUAN Y SAN AGUSTIN | | 1 648 | 160 | 252 | 276 | 234 |
| BARRIO BUENAVISTA | JOCOTITLAN | 202 | 19 | 42 | 33 | 30 |
| BARRIO LA ERA | JOCOTITLAN | 203 | 14 | 34 | 30 | 31 |
| BARRIO LA SOLEDAD | JOCOTITLAN | 100 | 7 | 12 | 10 | 16 |
| MANGA, LA | JOCOTITLAN | 76 | - | 12 | 20 | 8 |
| SAN JACINTO | JOCOTITLAN | 118 | 19 | 18 | 18 | 21 |
| TENERIA, LA | JOCOTITLAN | 550 | 40 | 88 | 84 | 98 |
| TIACAQUE | JOCOTITLAN | 399 | 62 | 46 | 72 | 30 |
| EJIDO SANTA MARIA ENDARE | | 365 | 49 | 102 | 83 | 81 |
| BARRIO RUSO | JOCOTITLAN | 540 | 29 | 60 | 52 | 45 |
| OJO DE AGUA | JOCOTITLAN | 225 | 20 | 42 | 31 | 16 |
| EJIDO SANTIAGO CASANDEJE | | 168 | 9 | 32 | 18 | 10 |
| PALMA, LA | ORO, EL | 168 | 9 | 32 | 18 | 10 |
| EJIDO SANTIAGO YECHE | | 5 636 | 690 | 941 | 822 | 915 |
| BARRIO ENGASEME | JOCOTITLAN | 667 | 68 | 116 | 78 | 128 |
| BOYECHA | JOCOTITLAN | 717 | 87 | 110 | 108 | 120 |
| ENDAVATI | JOCOTITLAN | 592 | 53 | 78 | 69 | 144 |
| FUENTE, LA | JOCOTITLAN | 176 | 24 | 27 | 24 | 12 |
| HUOMETLA | JOCOTITLAN | 937 | 130 | 178 | 151 | 155 |
| LINDERO, EL | JOCOTITLAN | 531 | 57 | 101 | 80 | 55 |
| LUZ, LA | JOCOTITLAN | 559 | 89 | 81 | 87 | 74 |
| PROVIDENCIA, LA | JOCOTITLAN | 721 | 83 | 122 | 121 | 115 |
| TECOLOTES, LOS | JOCOTITLAN | 152 | 27 | 35 | 23 | 5 |
| TULA | JOCOTITLAN | 573 | 67 | 91 | 83 | 107 |
| EN LOCALIDADES DE 1 Y 2 VIVIENDAS | | 11 | 5 | 2 | 1 | - |
| EJIDO SIFFARI | | 278 | 22 | 47 | 58 | 24 |
| SIFFARI | JOCOTITLAN | 278 | 22 | 47 | 58 | 24 |
| JUCHITEPEC | | | | | | |
| EJIDO JUCHITEPEC | | 13 | 2 | 2 | 2 | - |
| EN LOCALIDADES DE 1 Y 2 VIVIENDAS | | 13 | 2 | 2 | 2 | - |
| EJIDO SAN MATIAS CUIJINGO | | 10 | 1 | - | 3 | 2 |
| EN LOCALIDADES DE 1 Y 2 VIVIENDAS | | 10 | 1 | - | 3 | 2 |
| LERMA | | | | | | |
| COMUNIDAD AGRARIA SAN LORENZO HUITZITZILAPAN | | 7 734 | 704 | 1 195 | 898 | 1 497 |
| COLONIA GUADALUPE VICTORIA | LERMA | 1 350 | 147 | 243 | 129 | 203 |
| FLOR DE GALLO | LERMA | 190 | 29 | 34 | 23 | 25 |
| LOPEZ MATEOS | LERMA | 1 187 | 134 | 150 | 139 | 216 |
| MESAS, LAS (LAS MESAS HUITZITZILAPAN) | LERMA | 398 | 55 | 94 | 58 | 36 |
| PEÑAS CUATAS | LERMA | 197 | 8 | 24 | 32 | 39 |
| SAN AGUSTIN HUITZITZILAPAN | LERMA | 1 076 | 61 | 207 | 150 | 231 |
| SAN LORENZO HUITZITZILAPAN | LERMA | 743 | 94 | 86 | 68 | 181 |
| SAN MARTIN HUITZITZILAPAN (LAS RAJAS) | LERMA | 672 | 69 | 89 | 86 | 124 |
| SAN PEDRO HUITZITZILAPAN | LERMA | 1 252 | 77 | 160 | 143 | 321 |
| UNIDAD HUITZITZILAPAN | LERMA | 559 | 36 | 108 | 70 | 121 |
| COMUNIDAD AGRARIA SANTA MARIA TLALMIMILOLPAN | | 5 600 | 421 | 888 | 508 | 1 350 |
| BARRANCA GRANDE | LERMA | 569 | 18 | 93 | 56 | 116 |
| METATE VIEJO | LERMA | 1 196 | 91 | 155 | 118 | 347 |
| SANTA MARIA TLALMIMILOLPAN | LERMA | 2 001 | 139 | 314 | 143 | 594 |
| ZACAMULPA HUITZITZILAPAN | LERMA | 1 834 | 173 | 326 | 191 | 293 |
| EN LOCALIDADES DE 1 Y 2 VIVIENDAS | | - | - | - | - | - |
| COMUNIDAD AGRARIA SANTIAGO ANALCO | | 1 927 | 195 | 212 | 211 | 481 |
| SANTIAGO ANALCO | LERMA | 1 927 | 195 | 212 | 211 | 481 |
| EJIDO SAN FRANCISCO XOCHICUAUTLA | | 4 850 | 567 | 592 | 570 | 1 046 |
| CONCEPCION XOCHICUAUTLA, LA | LERMA | 1 278 | 210 | 96 | 183 | 280 |
| RANCHO VIEJO | LERMA | 41 | 7 | 7 | 3 | 3 |
| SAN FRANCISCO XOCHICUAUTLA | LERMA | 2 491 | 238 | 334 | 281 | 528 |
| ZACAMULPA TLALMIMILOLPAN | LERMA | 1 008 | 109 | 154 | 101 | 255 |
| EN LOCALIDADES DE 1 Y 2 VIVIENDAS | | 12 | 3 | 1 | 2 | - |
| EJIDO SAN MIGUEL AMEYALCO | | 731 | 44 | 90 | 99 | 221 |
| COLONIA ORTIZ RUBIO | OCOYOACAC | 334 | 17 | 48 | 50 | 94 |
| SANTA CRUZ CHIHUAHUAPAN | LERMA | 397 | 27 | 42 | 49 | 127 |
| EJIDO SANTA CATARINA | | 1 205 | 79 | 141 | 153 | 381 |
| SANTA CATARINA | LERMA | 1 205 | 79 | 141 | 153 | 381 |
| EJIDO SANTA MARIA TLALMIMILOLPAN | | 2 143 | 183 | 294 | 160 | 527 |
| PUEBLO NUEVO | LERMA | 1 323 | 111 | 191 | 89 | 296 |
| REFORMA TLALMIMILOLPAN | LERMA | 820 | 72 | 103 | 71 | 231 |
| EJIDO SANTIAGO ANALCO | | 1 026 | 111 | 119 | 130 | 250 |
| ANALCO (COLONIA AGRICOLA) | LERMA | 1 026 | 111 | 119 | 130 | 250 |
| MALINALCO | | | | | | |
| COMUNIDAD AGRARIA SAN SIMON EL ALTO | | 1 713 | 153 | 356 | 235 | 200 |
| SAN SIMON EL ALTO | MALINALCO | 1 713 | 153 | 356 | 235 | 200 |
| EJIDO CHICHICASCO | | 498 | 71 | 104 | 53 | 61 |
| PALO DULCE | MALINALCO | 29 | 8 | 5 | 2 | 4 |
| PLANTA ALAMEDA (ALAMEDA) | MALINALCO | 154 | 18 | 23 | 20 | 32 |
| SAN PEDRO CHICHICASCO (SAN PEDRO) | MALINALCO | 265 | 33 | 67 | 25 | 20 |
| TEPEGUAJES, LOS (LOS TEPEHUAJES) | MALINALCO | 50 | 12 | 9 | 6 | 5 |
| EJIDO COLONIA HIDALGO | | 347 | 56 | 70 | 48 | 25 |
| COLONIA HIDALGO (HIDALGO) | MALINALCO | 347 | 56 | 70 | 48 | 25 |
| EJIDO EL PLATANAR | | 511 | 64 | 71 | 48 | 91 |
| PLATANAR, EL (PLATANAR) | MALINALCO | 511 | 64 | 71 | 48 | 91 |
| EJIDO JALMOLONGA | | 714 | 48 | 173 | 84 | 42 |
| JALMOLONGA (LA HACIENDA) | MALINALCO | 522 | 45 | 134 | 71 | 30 |
| LOMA DEL COPORO | MALINALCO | 41 | - | 8 | 3 | 1 |
| LOMA, LA | MALINALCO | 151 | 3 | 31 | 10 | 11 |
| EJIDO LA LAGUNITA | | 330 | 35 | 49 | 46 | 45 |
| PUENTE APORAL (LA GUANCHA) | MALINALCO | 330 | 35 | 49 | 46 | 45 |
| EJIDO NOXTEPEC DE ZARAGOZA | | 1 267 | 172 | 271 | 152 | 27 |
| ALDAMA | MALINALCO | 227 | 20 | 50 | 24 | - |
| ANGOSTURA, LA | MALINALCO | 84 | 22 | 14 | 6 | 7 |
| COLONIA JUAREZ (JUAREZ) | MALINALCO | 498 | 44 | 123 | 72 | 15 |
| NOXTEPEC DE ZARAGOZA (EL AGUACATE) | MALINALCO | 478 | 86 | 84 | 50 | 5 |

INEGI. Estado de México : datos por ejido y comunidad agraria. 1997

Población total por ejido y localidad según principales características

**CUADRO No. 1
PARTE C
continuación**

| MUNICIPIO EJIDO LOCALIDAD | UBICACION MUNICIPAL DE LA LOCALIDAD | POBLACION TOTAL EJIDAL | POBLACION DE 15 AÑOS Y MAS SIN INSTRUCCION | POBLACION DE 15 AÑOS Y MAS CON PRIMARIA INCOMPLETA | POBLACION DE 15 AÑOS Y MAS CON PRIMARIA COMPLETA | POBLACION DE 15 AÑOS Y MAS CON INSTRUCCION POST-PRIMARIA |
|--|---|------------------------------|---|--|--|--|
| EJIDO SAN ANDRES NICOLAS BRAVO | | 1 198 | 135 | 277 | 144 | 111 |
| COLONIA EMILIANO ZAPATA | MALINALCO | 21 | 6 | 4 | 2 | - |
| SAN ANDRES NICOLAS BRAVO | MALINALCO | 1 177 | 129 | 273 | 142 | 111 |
| EJIDO SAN MARTIN MALINALCO | | 123 | 38 | 9 | 6 | 1 |
| CAMPOS DE SAN MARTIN | MALINALCO | 80 | 25 | 7 | 2 | - |
| CHICHICAXCO EL VIEJO | MALINALCO | 35 | 9 | 2 | 4 | - |
| EN LOCALIDADES DE 1 Y 2 VIVIENDAS | | 8 | 4 | - | - | - |
| EJIDO SAN NICOLAS | | 551 | 57 | 135 | 62 | 76 |
| SAN NICOLAS | MALINALCO | 551 | 57 | 135 | 82 | 76 |
| EJIDO SAN SEBASTIAN AMOLA | | 396 | 65 | 78 | 36 | 27 |
| AMATE AMARILLO | MALINALCO | 180 | 28 | 42 | 20 | 10 |
| HUERTA. LA | MALINALCO | 73 | 10 | 11 | 8 | 11 |
| TLECUILCO | OCUITLAN | 143 | 27 | 23 | 8 | 6 |
| EJIDO SANTA MARIA XOQUIAC | | 295 | 53 | 73 | 25 | 4 |
| SANTA MARIA XOQUIAC | MALINALCO | 295 | 53 | 73 | 25 | 4 |
| MELCHOR OCAMPO | | | | | | |
| EJIDO MELCHOR OCAMPO | | 33 | 7 | 5 | 2 | 1 |
| GARITA. LA | MELCHOR OCAMPO | 33 | 7 | 5 | 2 | 1 |
| EJIDO TENOPALCO | | 2 089 | 128 | 318 | 313 | 546 |
| TENOPALCO (SAN FRANCISCO TENOPALCO) | MELCHOR OCAMPO | 2 089 | 128 | 318 | 313 | 546 |
| METEPEC | | | | | | |
| EJIDO SAN MIGUEL TOTOCUITLAPILCO | | 2 208 | 127 | 283 | 273 | 606 |
| SAN LUCAS TUNCO (SAN LUCAS) | METEPEC | 2 202 | 127 | 283 | 273 | 601 |
| EN LOCALIDADES DE 1 Y 2 VIVIENDAS | | 6 | - | - | - | 5 |
| MEXICALCINGO | | | | | | |
| EJIDO MEXICALTZINGO | | 790 | 85 | 92 | 95 | 183 |
| SAN ISIDRO (MEXICALTZINGO) | MEXICALCINGO | 790 | 85 | 92 | 95 | 183 |
| MORELOS | | | | | | |
| COMUNIDAD AGRARIA SAN BARTOLO MORELOS | | 121 | 24 | 31 | 9 | 7 |
| MOJAY | MORELOS | 121 | 24 | 31 | 9 | 7 |
| COMUNIDAD AGRARIA SAN GREGORIO MACAPEXCO | | 1 363 | 373 | 215 | 98 | 64 |
| SAN GREGORIO MACAPEXCO | MORELOS | 1 363 | 373 | 215 | 98 | 64 |
| COMUNIDAD AGRARIA SAN MARCOS TLAZALPAN | | 3 731 | 1 059 | 514 | 257 | 227 |
| BELTRAN. LA | MORELOS | 300 | 83 | 31 | 25 | 28 |
| COLONIA NUEVA | MORELOS | 805 | 230 | 127 | 52 | 51 |
| FINCA. LA | MORELOS | 163 | 40 | 20 | 23 | 8 |
| LAGUNA SECA | MORELOS | 317 | 101 | 58 | 14 | 8 |
| SAN MARCOS TLAZALPAN | MORELOS | 2 146 | 595 | 278 | 143 | 134 |
| EJIDO LAS PALOMAS | | 5 | 1 | - | 1 | 1 |
| EN LOCALIDADES DE 1 Y 2 VIVIENDAS | | 5 | 1 | - | 1 | 1 |
| EJIDO SAN ANTONIO | | 133 | 17 | 26 | 18 | 18 |
| SANTA CRUZ | MORELOS | 133 | 17 | 26 | 18 | 18 |
| EJIDO SAN GREGORIO MACAPEXCO | | 183 | 42 | 26 | 10 | 7 |
| CAXBONCUAC (CASDONCUAC) | MORELOS | 183 | 42 | 26 | 10 | 7 |
| EJIDO SAN LORENZO MALACOTA | | 490 | 103 | 112 | 38 | 11 |
| BARRIO DE BUENAVISTA | MORELOS | 490 | 103 | 112 | 38 | 11 |
| EJIDO SAN MARCOS TLAZALPAN | | 552 | 55 | 101 | 78 | 75 |
| BARRIO PRIMERO | MORELOS | 552 | 55 | 101 | 78 | 75 |
| EJIDO SAN SEBASTIAN BUENOS AIRES | | 259 | 73 | 32 | 23 | 17 |
| QUELITE. EL | MORELOS | 259 | 73 | 32 | 23 | 17 |
| EJIDO SANTA CLARA DE JUAREZ | | 248 | 24 | 43 | 42 | 22 |
| EJIDO DE SAN ANTONIO | MORELOS | 248 | 24 | 43 | 42 | 22 |
| EJIDO TLALPUJAHUILLA | | 955 | 102 | 176 | 83 | 134 |
| EJIDO BUENOS AIRES | JIQUIPILCO | 286 | 30 | 54 | 23 | 38 |
| NOPALERA. LA | JIQUIPILCO | 173 | 25 | 33 | 13 | 11 |
| TLALPUJAHUILLA | MORELOS | 496 | 47 | 89 | 47 | 85 |
| EJIDO XHINTE DE LAGOS | | 969 | 182 | 169 | 71 | 33 |
| CAÑADA. LA | MORELOS | 264 | 53 | 53 | 9 | 4 |
| COFRADIA. LA | MORELOS | 120 | 25 | 23 | 15 | 3 |
| XHINTE DE LAGOS | MORELOS | 585 | 104 | 93 | 47 | 26 |
| NAUCALPAN | | | | | | |
| COMUNIDAD AGRARIA SAN FRANCISCO CHIMALPA | | 28 | - | 7 | 4 | 1 |
| VILLA ALPINA | NAUCALPAN | 26 | - | 7 | 4 | 1 |
| EJIDO CHILUCA | | 155 | 22 | 42 | 15 | 10 |
| EJIDO DE CHILUCA | NAUCALPAN | 155 | 22 | 42 | 15 | 10 |
| EJIDO EL CRISTO II | | 55 | 1 | 19 | 11 | 9 |
| EJIDO EL CRISTO | NAUCALPAN | 55 | 1 | 19 | 11 | 9 |
| EJIDO LOS REMEDIOS | | 231 | 19 | 23 | 57 | 40 |
| COBRADERO. EL | NAUCALPAN | 231 | 19 | 23 | 57 | 40 |
| EJIDO SAN FRANCISCO CHIMALPA | | 1 842 | 184 | 237 | 270 | 271 |
| EJIDO DE SAN FRANCISCO CHIMALPA | NAUCALPAN | 1 213 | 89 | 145 | 174 | 227 |
| LLANO DE LAS FLORES | NAUCALPAN | 96 | 15 | 4 | 23 | 5 |
| MAGNOLIA | NAUCALPAN | 252 | 39 | 45 | 38 | 15 |
| SAN JUAN CHIMALPA VIEJO | NAUCALPAN | 281 | 41 | 43 | 35 | 24 |
| EJIDO SAN MATEO NOPALA | | 477 | 46 | 75 | 53 | 25 |
| MORA. LA | NAUCALPAN | 170 | 17 | 25 | 13 | 87 |
| RINCON VERDE | NAUCALPAN | 221 | 21 | 35 | 25 | 46 |
| TENTADERO. EL | NAUCALPAN | 86 | 8 | 15 | 15 | 12 |
| EJIDO SANTIAGO OCCIPACO | | 60 | - | 8 | 13 | 8 |
| CIPRESSES | NAUCALPAN | 60 | - | 8 | 13 | 8 |
| EJIDO SANTIAGO TEPATLAXCO | | 1 219 | 154 | 176 | 132 | 195 |
| ANIMAS. LAS | NAUCA_PAN | 49 | 6 | 7 | 5 | 5 |
| ARENILLAS. LAS | NAUCALPAN | 15 | - | 4 | - | 1 |
| CHAVACANO. EL | NAUCALPAN | 102 | 8 | 15 | 16 | 21 |
| CORDOBA | NAUCALPAN | 129 | 18 | 22 | 15 | 18 |
| PUENTE DE PIEDRA | NAUCALPAN | 343 | 47 | 52 | 33 | 44 |
| ROSA DE CASTILLA. LA | NAUCALPAN | 581 | 75 | 78 | 63 | 108 |
| EN LOCALIDADES DE 1 Y 2 VIVIENDAS | | - | - | - | - | - |
| NEXTLALPAN | | | | | | |
| EJIDO SAN ANDRES JALTENCO | | 45 | 2 | 10 | 8 | 7 |
| COMPUERTA ORIENTE | NEXTLALPAN | 21 | 1 | 3 | 4 | 5 |
| RANCHO GUADALUPE (PALO GRANDE) | NEXTLALPAN | 20 | 1 | 5 | 4 | 2 |
| EN LOCALIDADES DE 1 Y 2 VIVIENDAS | | 4 | - | 2 | - | - |

Población total por ejido y localidad según principales características

CUADRO No. 1
PARTE C
continuación

| MUNICIPIO EJIDO LOCALIDAD | UBICACION MUNICIPAL DE LA LOCALIDAD | POBLACION TOTAL EJIDAL | POBLACION DE 15 AÑOS Y MAS SIN INSTRUCCION | POBLACION DE 15 AÑOS Y MAS CON PRIMARIA INCOMPLETA | POBLACION DE 15 AÑOS Y MAS CON PRIMARIA COMPLETA | POBLACION DE 15 AÑOS Y MAS CON INSTRUCCION POST-PRIMARIA |
|---|---|------------------------------|---|--|--|--|
| NICOLAS ROMERO | | | | | | |
| EJIDO NICOLAS ROMERO | | 3 349 | 269 | 439 | 506 | 656 |
| LOMA LARGA | NICOLAS ROMERO | 1 315 | 76 | 146 | 194 | 336 |
| NUEVO TRAFICO | NICOLAS ROMERO | 1 726 | 172 | 253 | 265 | 244 |
| TULILAN | NICOLAS ROMERO | 308 | 19 | 40 | 47 | 78 |
| EJIDO SAN JOSE EL VIDRIO | | 3 189 | 197 | 457 | 546 | 598 |
| COLONIA MORELOS | NICOLAS ROMERO | 1 181 | 65 | 178 | 194 | 213 |
| EJIDO SAN JOSE EL VIDRIO | NICOLAS ROMERO | 1 502 | 122 | 216 | 262 | 267 |
| JOYA DEL TEJOCOTE | NICOLAS ROMERO | 280 | 7 | 42 | 52 | 49 |
| TUBOS, LOS | NICOLAS ROMERO | 228 | 3 | 21 | 38 | 49 |
| EJIDO SAN JUAN DE LAS TABLAS | | 356 | 74 | 54 | 44 | 35 |
| SAN JUAN DE LAS TABLAS | NICOLAS ROMERO | 356 | 74 | 54 | 44 | 35 |
| EJIDO SAN PEDRO AZCAPOTZALONGO | | 265 | 26 | 32 | 30 | 46 |
| NUEVO EJIDO | NICOLAS ROMERO | 265 | 26 | 32 | 30 | 46 |
| EJIDO SANTA MARIA MAGDALENA CAHUACAN | | 1 489 | 240 | 166 | 176 | 209 |
| CONCEPCION | NICOLAS ROMERO | 577 | 38 | 63 | 89 | 147 |
| ESPINAS, LAS | NICOLAS ROMERO | 30 | 6 | 5 | 2 | - |
| MIRANDA | NICOLAS ROMERO | 570 | 107 | 68 | 63 | 59 |
| PUENTECILLAS | NICOLAS ROMERO | 292 | 87 | 32 | 24 | 3 |
| NOPALTEPEC | | | | | | |
| EJIDO SAN FELIPE TEOTITLAN | | 56 | 19 | 10 | 5 | 7 |
| SANTA ANA | AXAPUSCO | 56 | 19 | 10 | 5 | 7 |
| EN LOCALIDADES DE 1 Y 2 VIVIENDAS | | - | - | - | - | - |
| EJIDO SAN MIGUEL ATEPOXCO | | 2 | - | 2 | - | - |
| EN LOCALIDADES DE 1 Y 2 VIVIENDAS | | 2 | - | - | - | - |
| EJIDO VENTA DE CRUZ | | 69 | 19 | 21 | 10 | 14 |
| VENTA DE CRUZ | NOPALTEPEC | 69 | 19 | 21 | 10 | 14 |
| DCOYDACAC | | | | | | |
| COMUNIDAD AGRARIA SAN JUAN COAPANOAYA | | 90 | 2 | 7 | 8 | 49 |
| CAÑADA HONDA | OCOYOACAC | 34 | 1 | 3 | 1 | 17 |
| CONCHITA, LA | OCOYOACAC | 33 | 1 | 3 | 7 | 13 |
| PEÑON, EL | OCOYOACAC | 23 | - | 1 | - | 19 |
| COMUNIDAD AGRARIA SANTA MARIA LA ASUNCION | | 1 046 | 97 | 134 | 122 | 265 |
| JODUCINGO (XOCHICINGO) | OCOYOACAC | 74 | 10 | 11 | 9 | 11 |
| LOMA BONITA | OCOYOACAC | 526 | 46 | 63 | 74 | 121 |
| LOMA DE LOS ESQUIVELES | OCOYOACAC | 448 | 41 | 60 | 39 | 133 |
| EJIDO SAN JERONIMO ACAZULCO | | 658 | 44 | 67 | 67 | 194 |
| MARDUEZA, LA | OCOYOACAC | 652 | 44 | 67 | 66 | 169 |
| EN LOCALIDADES DE 1 Y 2 VIVIENDAS | | 6 | - | - | 1 | 5 |
| EJIDO SAN JUAN COAPANOAYA | | 403 | 35 | 46 | 49 | 82 |
| RIO HONDITO | OCOYOACAC | 403 | 35 | 46 | 49 | 82 |
| EJIDO SAN MARTIN OCOYOACAC | | 179 | 8 | 22 | 26 | 40 |
| PIRAME, EL | OCOYOACAC | 100 | 3 | 13 | 16 | 20 |
| DUINTA LOS BARANDALES | OCOYOACAC | 79 | 5 | 9 | 10 | 20 |
| EJIDO SAN PEDRO ATLAPULCO | | 46 | 6 | 9 | 2 | 16 |
| VALLE DEL SILENCIO | OCOYOACAC | 46 | 6 | 9 | 2 | 16 |
| DCUILAN | | | | | | |
| EJIDO CHALMITA DE LA CAÑADA | | 216 | 21 | 52 | 24 | 19 |
| PUEBLO NUEVO | OCUILAN | 216 | 21 | 52 | 24 | 19 |
| EJIDO OCUILAN | | 18 482 | 1 588 | 3 531 | 1 558 | 2 147 |
| CINCO CAMINOS | OCUILAN | 260 | 46 | 63 | 23 | 6 |
| ACJAHUALZINGO | OCUILAN | 44 | 7 | 6 | 6 | 1 |
| AHUJEUETE, EL | OCUILAN | 270 | 23 | 42 | 40 | 58 |
| AJUCHITLAN | OCUILAN | 55 | 5 | 6 | 10 | 2 |
| AMOLA (SAN ISIDRO AMOLA) | OCUILAN | 141 | 12 | 39 | 13 | 7 |
| CANAL, EL | OCUILAN | 133 | 27 | 18 | 11 | 19 |
| CAPULIN, EL | OCUILAN | 72 | 7 | 13 | 13 | - |
| CAÑADA, LA | OCUILAN | 265 | 38 | 53 | 41 | 35 |
| CHALMITA | OCUILAN | 1 587 | 95 | 239 | 194 | 264 |
| CIENEGA, LA | OCUILAN | 356 | 67 | 67 | 31 | 21 |
| COLONIA DOCTOR GUSTAVO BAZ | OCUILAN | 555 | 79 | 106 | 60 | 48 |
| COYOLTEPEC | OCUILAN | 162 | 25 | 44 | 16 | 16 |
| ESPERANZA, LA | OCUILAN | 212 | 24 | 58 | 19 | 12 |
| HACIENDITA, LA | OCUILAN | 69 | 1 | 27 | 6 | 2 |
| LAGUNITA, LA | OCUILAN | 260 | 37 | 67 | 28 | 22 |
| LOMAS DE TEOCALZINGO | OCUILAN | 364 | 34 | 103 | 26 | 22 |
| MEXICAPA | OCUILAN | 149 | 14 | 37 | 13 | 12 |
| OCOTENCO | OCUILAN | 154 | 16 | 33 | 15 | 13 |
| OCUILAN DE ARTEAGA | OCUILAN | 2 106 | 198 | 459 | 169 | 356 |
| PASTORIA (LA PASTORIA) | OCUILAN | 346 | 28 | 73 | 33 | 39 |
| PICACHO, EL | OCUILAN | 501 | 50 | 117 | 40 | 31 |
| PUEENTE, EL | OCUILAN | 467 | 40 | 113 | 42 | 79 |
| REFORMA AGRARIA | OCUILAN | 407 | 15 | 114 | 37 | 22 |
| RINCON, EL | OCUILAN | 59 | 8 | 12 | 7 | 9 |
| SAN JUAN ATZINGO | OCUILAN | 1 103 | 62 | 245 | 92 | 148 |
| SANTA ANA | OCUILAN | 985 | 60 | 224 | 77 | 117 |
| SANTA LUCIA DEL PRDGRESO (SANTA LUCIA) | DCUILAN | 949 | 92 | 208 | 71 | 126 |
| SANTA MARTHA | OCUILAN | 1 047 | 71 | 191 | 99 | 212 |
| SANTA MONICA | OCUILAN | 2 473 | 266 | 647 | 267 | 369 |
| TEPEZINGO (TEPETZINGO) | OCUILAN | 341 | 39 | 93 | 21 | 20 |
| TOTOC, EL (SAN JOSE TOTOC) | OCUILAN | 371 | 30 | 70 | 46 | 13 |
| TROJES, LAS | OCUILAN | 168 | 23 | 50 | 11 | 5 |
| EN LOCALIDADES DE 1 Y 2 VIVIENDAS | | 11 | 5 | 1 | 1 | 1 |
| ORO, EL | | | | | | |
| COMUNIDAD AGRARIA SANTA ROSA DE LIMA | | 2 506 | 616 | 327 | 112 | 156 |
| GIGANTE, EL | ORO, EL | 503 | 120 | 64 | 33 | 20 |
| SANTA ROSA DE LIMA | ORO, EL | 2 003 | 496 | 263 | 79 | 136 |
| COMUNIDAD AGRARIA TAPAXCO | | 3 445 | 297 | 748 | 369 | 333 |
| CITEJE | ORO, EL | 337 | 5 | 76 | 5 | 17 |
| CONCEPCION I, LA | ORO, EL | 167 | 19 | 41 | 7 | 13 |
| CONCEPCION II, LA (LA CONCEPCION) | ORO, EL | 957 | 113 | 207 | 102 | 51 |
| ENDOTEJARE | ORO, EL | 424 | 50 | 63 | 44 | 49 |

Población total por ejido y localidad según principales características

CUADRO No. 1

PARTE C

continuación

| MUNICIPIO EJIDO LOCALIDAD | UBICACION MUNICIPAL DE LA LOCALIDAD | POBLACION TOTAL EJIDAL | POBLACION DE 15 AÑOS Y MAS SIN INSTRUCCION | POBLACION DE 15 AÑOS Y MAS CON PRIMARIA INCOMPLETA | POBLACION DE 15 AÑOS Y MAS CON PRIMARIA COMPLETA | POBLACION DE 15 AÑOS Y MAS CON INSTRUCCION POST-PRIMARIA |
|--|---|------------------------------|---|--|--|--|
| MAGDALENA MORELOS | ORO, EL | 737 | 33 | 170 | 75 | 78 |
| MESA LA | ORO, EL | 217 | 21 | 52 | 20 | 19 |
| TAPAXCO | ORO, EL | 349 | 20 | 57 | 47 | 89 |
| YOMEJE | ORO, EL | 257 | 38 | 62 | 20 | 17 |
| EJIDO LA JORDANA | | 286 | 32 | 55 | 41 | 12 |
| VENTA DEL AIRE | ORO, EL | 286 | 32 | 55 | 41 | 12 |
| EJIDO PRESA BROCKMAN TLALPUJAHUILLA | | 708 | 100 | 118 | 78 | 42 |
| LAZARO CARDENAS | ORO, EL | 194 | 32 | 39 | 17 | 1 |
| LLANO CUARTO | ORO, EL | 69 | 10 | 11 | 1 | 1 |
| LOMA DEL CAPULIN | ORO, EL | 52 | 10 | 17 | - | - |
| PRESA BROCKMAN, LA (BROKMAN) | ORO, EL | 393 | 48 | 50 | 60 | 40 |
| EJIDO PUEBLO NUEVO DE LOS ANGELES | | 1 499 | 84 | 230 | 276 | 93 |
| PUEBLO NUEVO | ORO, EL | 1 499 | 84 | 230 | 276 | 93 |
| EJIDO SAN MIGUEL TLACOTEPEC | | 245 | 35 | 46 | 28 | 21 |
| NOPALERA, LA | ORO, EL | 245 | 35 | 46 | 28 | 21 |
| EJIDO SAN NICOLAS | | 673 | 74 | 115 | 110 | 227 |
| SAN NICOLAS EL ORO | ORO, EL | 673 | 74 | 115 | 110 | 227 |
| EJIDO SAN NICOLAS TULTENANGO | | 1 489 | 233 | 237 | 140 | 125 |
| MOGOTE, EL | ORO, EL | 339 | 57 | 59 | 48 | 10 |
| SAN NICOLAS TULTENANGO | ORO, EL | 909 | 146 | 142 | 87 | 99 |
| TULTENANGO | ORO, EL | 181 | 30 | 38 | 25 | 16 |
| EN LOCALIDADES DE 1 Y 2 VIVIENDAS | | - | - | - | - | - |
| EJIDO SANTA ANA TAPAXCO | | 2 750 | 238 | 513 | 379 | 313 |
| ADOLFO LOPEZ MATEOS (LOPEZ MATEOS) | ORO, EL | 510 | 40 | 85 | 77 | 43 |
| BASSOCO | ORO, EL | 231 | 17 | 42 | 37 | 29 |
| BUENAVISTA | ORO, EL | 852 | 81 | 159 | 80 | 31 |
| JORDANA, LA | ORO, EL | 855 | 20 | 80 | 126 | 164 |
| SAN ISIDRO | ORO, EL | 180 | 21 | 38 | 16 | 9 |
| SAN JOSE | ORO, EL | 400 | 43 | 65 | 41 | 25 |
| SOLEDAD, LA | ORO, EL | 142 | 14 | 28 | 20 | 12 |
| EJIDO SANTA CRUZ TEJOCOTE | | 1 014 | 120 | 197 | 88 | 123 |
| TEJOCOTE, EL (SANTA CRUZ EL TEJOCOTE) | ORO, EL | 1 014 | 120 | 197 | 88 | 123 |
| EJIDO SANTA ROSA DE GUADALUPE | | 258 | 48 | 42 | 33 | 33 |
| SANTA ROSA DE GUADALUPE | ORO, EL | 258 | 48 | 42 | 33 | 33 |
| EJIDO SANTA ROSA DE LIMA | | 815 | 128 | 155 | 84 | 54 |
| CERRO LLORON | ORO, EL | 411 | 67 | 88 | 38 | 43 |
| CONSUELO, EL (EL CARMEN) | SAN FELIPE DEL PROGRESO | 113 | 19 | 22 | 17 | 5 |
| LUZ LA | SAN FELIPE DEL PROGRESO | 14 | 2 | 3 | 4 | 1 |
| ROSA DEL CALVARIO | SAN FELIPE DEL PROGRESO | 277 | 40 | 82 | 25 | 5 |
| EJIDO SANTIAGO OXTEMPAN | | 1 948 | 278 | 274 | 185 | 228 |
| AGUA ESCONDIDA | ORO, EL | 420 | 43 | 84 | 43 | 65 |
| ADULES SERDAN | ORO, EL | 216 | 20 | 17 | 23 | 83 |
| BARRIO DEL EJIDO DE SANTIAGO OXTEMPAN | ORO, EL | 405 | 89 | 37 | 30 | 9 |
| EJIDO SANTIAGO OXTEMPAN | ORO, EL | 905 | 128 | 138 | 89 | 91 |
| OTUMBA | | | | | | |
| EJIDO AHUATEPEC | | 31 | 6 | 5 | 1 | 1 |
| CUAUTENCO | OTUMBA | 31 | 6 | 5 | 1 | 1 |
| EJIDO BUENAVISTA | | 85 | 14 | 29 | 10 | 4 |
| COLORADO, EL | OTUMBA | 48 | 11 | 16 | 7 | 3 |
| MOCHA, LA | OTUMBA | 37 | 3 | 13 | 3 | 1 |
| EJIDO CUAUTLACINGO | | 6 | - | 2 | - | - |
| EN LOCALIDADES DE 1 Y 2 VIVIENDAS | | - | - | - | - | - |
| EJIDO OTUMBA | | 591 | 71 | 121 | 80 | 89 |
| ATLA (TECUAUTITLAN ATLA) | AKAPUSCO | 401 | 34 | 90 | 49 | 59 |
| COAMILPA | OTUMBA | 78 | 10 | 10 | 14 | 9 |
| COLONIA COAMILPA | OTUMBA | 58 | 9 | 12 | 11 | 1 |
| XOCHIHUACAN | OTUMBA | 46 | 15 | 8 | 2 | - |
| EN LOCALIDADES DE 1 Y 2 VIVIENDAS | | 8 | 3 | 1 | 4 | - |
| EJIDO SAN MARCOS | | 5 | 2 | 3 | - | - |
| CAMPERO | OTUMBA | 1 | - | 2 | - | - |
| EN LOCALIDADES DE 1 Y 2 VIVIENDAS | | 1 | - | 1 | - | - |
| EJIDO SANTA BARBARA | | 41 | 3 | 12 | 6 | 1 |
| EN LOCALIDADES DE 1 Y 2 VIVIENDAS | | 41 | 3 | 12 | 6 | 1 |
| EJIDO SANTA MARIA OXTOTIPAC | | 5 | 2 | 3 | - | - |
| EN LOCALIDADES DE 1 Y 2 VIVIENDAS | | 5 | 2 | 3 | - | - |
| OTZOLCAPAN | | | | | | |
| EJIDO LA LABOR | | 364 | 47 | 69 | 30 | 32 |
| SAN JOSE EL CALVARIO (CALVARIO) | OTZOLCAPAN | 364 | 47 | 69 | 30 | 32 |
| OTZOLTEPEC | | | | | | |
| EJIDO LA CONCEPCION HIDALGO | | 412 | 53 | 64 | 53 | 59 |
| TROJES, LAS (SAN ISIDRO LAS TROJES) | OTZOLTEPEC | 412 | 53 | 64 | 53 | 59 |
| EJIDO LA PROVIDENCIA | | 1 092 | 79 | 258 | 118 | 104 |
| VILLA SECA (LA PROVIDENCIA VILLA SECA) | OTZOLTEPEC | 1 092 | 79 | 258 | 118 | 104 |
| EJIDO MAYORAZGO | | 1 479 | 110 | 207 | 201 | 251 |
| MAYORAZGO (SANTA ANA MAYORAZGO) | OTZOLTEPEC | 1 479 | 110 | 207 | 201 | 251 |
| EJIDO SAN AGUSTIN MIMBRES | | 343 | 17 | 80 | 31 | 42 |
| EJIDO SAN MIMBRES | TEMOAYA | 343 | 17 | 80 | 31 | 42 |
| EJIDO SAN BARTOLO OTZOLTEPEC | | 3 221 | 285 | 561 | 367 | 572 |
| ESPIÑO, EL | XONACATLAN | 134 | 15 | 20 | 24 | 23 |
| LOMA LA | OTZOLTEPEC | 1 392 | 136 | 260 | 137 | 204 |
| PURISIMA CONCEPCION, LA | OTZOLTEPEC | 1 065 | 64 | 164 | 140 | 258 |
| SAN JUAN | OTZOLTEPEC | 630 | 50 | 117 | 68 | 89 |
| EN LOCALIDADES DE 1 Y 2 VIVIENDAS | | - | - | - | - | - |
| EJIDO SAN JOSE BUENAVISTA EL GRANDE | | 914 | 77 | 190 | 71 | 125 |
| Y LA | OTZOLTEPEC | 914 | 77 | 190 | 71 | 125 |
| EJIDO SAN MATEO MOZQUILPAN | | 737 | 75 | 113 | 79 | 93 |
| EJIDO DE MOZQUILPAN | OTZOLTEPEC | 737 | 75 | 113 | 79 | 93 |
| EJIDO SANTA ANA JILOTZINGO | | 1 780 | 372 | 299 | 131 | 102 |
| OXCO, EL | OTZOLTEPEC | 194 | 40 | 32 | 16 | 2 |
| PRESA LA | OTZOLTEPEC | 186 | 44 | 30 | 15 | 14 |
| ROSA LA | OTZOLTEPEC | 1 285 | 273 | 214 | 83 | 78 |
| TRAMPA LA | OTZOLTEPEC | 113 | 15 | 22 | 17 | 8 |
| EN LOCALIDADES DE 1 Y 2 VIVIENDAS | | - | - | - | - | - |

Población total por ejido y localidad según principales características

CUADRO No. 1

PARTE C

continuación

| MUNICIPIO EJIDO LOCALIDAD | UBICACION MUNICIPAL DE LA LOCALIDAD | POBLACION TOTAL EJIDAL | POBLACION DE 15 AÑOS Y MAS SIN INSTRUCCION | POBLACION DE 15 AÑOS Y MAS CON PRIMARIA INCOMPLETA | POBLACION DE 15 AÑOS Y MAS CON PRIMARIA COMPLETA | POBLACION DE 15 AÑOS Y MAS CON INSTRUCCION POST-PRIMARIA |
|--------------------------------------|---|------------------------------|---|--|--|--|
| EJIDO SANTA MARIA TETITLA | | 1 165 | 100 | 119 | 133 | 258 |
| CAPULIN, EL | OTZOLOTEPEC | 287 | 6 | 14 | 27 | 95 |
| EJIDO DE TETITLA | OTZOLOTEPEC | 898 | 94 | 105 | 108 | 163 |
| OZUMBA | | | | | | |
| EJIDO SANTIAGO MAMALHUAZUCA | | 1 433 | 106 | 311 | 190 | 193 |
| SANTIAGO MAMALHUAZUCA | OZUMBA | 1 426 | 104 | 311 | 190 | 193 |
| EN LOCALIDADES DE 1 Y 2 VIVIENDAS | | 7 | 2 | - | - | - |
| POLOTITLAN | | | | | | |
| EJIDO ENCINILLAS | | 570 | 36 | 165 | 59 | 64 |
| EJIDO ENCINILLAS | POLOTITLAN | 570 | 36 | 165 | 59 | 64 |
| EN LOCALIDADES DE 1 Y 2 VIVIENDAS | | - | - | - | - | - |
| EJIDO POLOTITLAN | | 233 | 34 | 64 | 16 | 23 |
| PURISIMA, LA | POLOTITLAN | 207 | 32 | 56 | 15 | 23 |
| SOLEDA, LA | POLOTITLAN | 26 | 2 | 0 | 1 | 0 |
| EN LOCALIDADES DE 1 Y 2 VIVIENDAS | | - | - | - | - | - |
| EJIDO SAN ANTONIO POLOTITLAN | | 405 | 24 | 88 | 47 | 67 |
| SAN ANTONIO POLOTITLAN (SAN ANTONIO) | POLOTITLAN | 405 | 24 | 88 | 47 | 67 |
| EJIDO SAN ISIDRO DEL ALAMO | | 23 | 1 | 6 | 4 | 1 |
| SATELITE, EL | POLOTITLAN | 23 | 1 | 6 | 4 | 1 |
| EJIDO SAN NICOLAS DE LOS CERRITOS | | 670 | 30 | 154 | 86 | 119 |
| CELAYITA | POLOTITLAN | 670 | 30 | 154 | 86 | 119 |
| SAN FELIPE DEL PROGRESO | | | | | | |
| COMUNIDAD AGRARIA SABANETA QUINTANA | | 765 | 124 | 154 | 70 | 18 |
| PALO AMARILLO | SAN FELIPE DEL PROGRESO | 575 | 99 | 122 | 48 | 13 |
| SABANETA | SAN FELIPE DEL PROGRESO | 190 | 25 | 32 | 22 | 5 |
| COMUNIDAD AGRARIA SAN LUCAS OCOTEPEC | | 3 341 | 613 | 819 | 139 | 105 |
| CARMEN OCOTEPEC | SAN FELIPE DEL PROGRESO | 870 | 183 | 173 | 35 | 42 |
| SAN LUCAS OCOTEPEC | SAN FELIPE DEL PROGRESO | 2 471 | 430 | 446 | 104 | 63 |
| EJIDO BUENAVISTA CASA BLANCA | | 186 | 23 | 31 | 18 | 22 |
| BUENAVISTA CASA BLANCA | SAN FELIPE DEL PROGRESO | 186 | 23 | 31 | 18 | 22 |
| EJIDO CALVARIO DEL CARMEN | | 2 138 | 801 | 341 | 52 | 11 |
| CALVARIO DEL CARMEN | SAN FELIPE DEL PROGRESO | 2 138 | 801 | 341 | 52 | 11 |
| EJIDO CEDRO DE LA MANZANA | | 1 090 | 179 | 231 | 57 | 33 |
| CEDRRO DE LA MANZANA | SAN FELIPE DEL PROGRESO | 1 090 | 179 | 231 | 57 | 33 |
| EJIDO CHICHILULA | | 44 | 7 | 6 | 2 | 3 |
| EJIDO EL RINCÓN DE LOS PIRULES | SAN FELIPE DEL PROGRESO | 44 | 7 | 6 | 2 | 3 |
| EJIDO CHOTEJE | | 1 174 | 150 | 264 | 93 | 28 |
| CHOTEJE | SAN FELIPE DEL PROGRESO | 1 174 | 150 | 264 | 93 | 28 |
| EJIDO CONCEPCION DE LA VENTA | | 2 084 | 260 | 463 | 207 | 78 |
| CONCEPCION DE LA VENTA | SAN FELIPE DEL PROGRESO | 1 418 | 187 | 312 | 144 | 67 |
| SALTO, EL | SAN FELIPE DEL PROGRESO | 846 | 73 | 151 | 63 | 11 |
| EJIDO CONCEPCION DEL MONTE | | 1 189 | 186 | 271 | 69 | 22 |
| CONCEPCION DEL MONTE | SAN FELIPE DEL PROGRESO | 984 | 160 | 225 | 55 | 19 |
| ROSA SAN ANTONIO | SAN FELIPE DEL PROGRESO | 205 | 26 | 46 | 14 | 3 |
| EJIDO DOLORES HIDALGO | | 2 622 | 345 | 503 | 187 | 324 |
| BARRIO DE TUNGAREO | SAN FELIPE DEL PROGRESO | 479 | 61 | 92 | 34 | 54 |
| DOLORES HIDALGO | SAN FELIPE DEL PROGRESO | 2 143 | 284 | 411 | 153 | 270 |
| EJIDO DOTEGIARE | | 1 035 | 117 | 249 | 121 | 27 |
| DOTEGIARE | SAN FELIPE DEL PROGRESO | 1 035 | 117 | 249 | 121 | 27 |
| EJIDO EL CONSUELO | | 384 | 72 | 64 | 28 | 25 |
| CONSUELO, EL | SAN FELIPE DEL PROGRESO | 384 | 72 | 64 | 28 | 25 |
| EJIDO EL DEPOSITO | | 4 383 | 713 | 704 | 389 | 285 |
| CABLE, EL | SAN FELIPE DEL PROGRESO | 77 | 14 | 10 | 4 | 2 |
| CURVA, LA | SAN FELIPE DEL PROGRESO | 112 | 15 | 18 | 10 | 3 |
| PALMA, LA | SAN FELIPE DEL PROGRESO | 179 | 44 | 23 | 16 | 5 |
| PINTAL, EL | SAN FELIPE DEL PROGRESO | 743 | 126 | 126 | 62 | 46 |
| PROVIDENCIA | SAN FELIPE DEL PROGRESO | 827 | 87 | 136 | 107 | 152 |
| PUENTECICILAS | SAN FELIPE DEL PROGRESO | 312 | 77 | 54 | 11 | 8 |
| RAMEGE | SAN FELIPE DEL PROGRESO | 1 829 | 299 | 299 | 139 | 59 |
| SAN ANTONIO | SAN FELIPE DEL PROGRESO | 304 | 51 | 48 | 43 | 10 |
| EJIDO EL VALERIO | | 463 | 71 | 111 | 42 | 8 |
| VALERIO, EL | SAN FELIPE DEL PROGRESO | 463 | 71 | 111 | 42 | 8 |
| EJIDO EMILIO PORTES GIL | | 577 | 84 | 126 | 51 | 23 |
| TEPETITLAN | SAN FELIPE DEL PROGRESO | 577 | 84 | 126 | 51 | 23 |
| EJIDO FABRICA PUEBLO NUEVO | | 755 | 124 | 161 | 37 | 28 |
| FABRICA PUEBLO NUEVO | SAN FELIPE DEL PROGRESO | 755 | 124 | 161 | 37 | 28 |
| EJIDO FALDA LOMA | | 72 | 9 | 17 | 10 | - |
| FALDA DE LA LOMA | SAN FELIPE DEL PROGRESO | 72 | 9 | 17 | 10 | - |
| EJIDO FRESNO NICHÍ | | 2 167 | 227 | 452 | 116 | 308 |
| FRESNO NICHÍ | SAN FELIPE DEL PROGRESO | 528 | 27 | 131 | 25 | 44 |
| FRESNO DE NICHÍ, EL | SAN FELIPE DEL PROGRESO | 1 639 | 200 | 321 | 91 | 264 |
| EJIDO GUADALUPE BUENAVISTA | | 1 523 | 294 | 297 | 120 | 41 |
| BUENAVISTA CASABLANCA | SAN FELIPE DEL PROGRESO | 248 | 52 | 52 | 23 | 9 |
| GUADALUPE BUENAVISTA | SAN FELIPE DEL PROGRESO | 652 | 143 | 129 | 57 | 22 |
| MUSACHE, EL | SAN FELIPE DEL PROGRESO | 593 | 99 | 116 | 40 | 10 |
| EJIDO GUADALUPE CHICO | | 815 | 220 | 155 | 17 | 12 |
| YONSE DE DEL CEDRO | SAN FELIPE DEL PROGRESO | 815 | 220 | 155 | 17 | 12 |
| EJIDO GUADALUPE DEL PEDREGAL | | 401 | 48 | 77 | 35 | 32 |
| GUADALUPE PEDREGAL | SAN FELIPE DEL PROGRESO | 401 | 48 | 77 | 35 | 32 |
| EJIDO GUARDA DE SAN ANTONIO | | 1 155 | 195 | 228 | 87 | 18 |
| GUARDA DE SAN ANTONIO BUENAVISTA | SAN FELIPE DEL PROGRESO | 1 155 | 195 | 228 | 87 | 18 |
| EJIDO GUARDA LA LAGUNITA | | 120 | 20 | 23 | 16 | 5 |
| SAN BARTOLO | SAN FELIPE DEL PROGRESO | 120 | 20 | 23 | 16 | 5 |
| EN LOCALIDADES DE 1 Y 2 VIVIENDAS | | - | - | - | - | - |
| EJIDO JALTEPEC | | 2 110 | 431 | 390 | 48 | 26 |
| JALTEPEC | SAN FELIPE DEL PROGRESO | 1 129 | 198 | 175 | 25 | 20 |
| PURISIMA JALTEPEC | SAN FELIPE DEL PROGRESO | 981 | 233 | 215 | 23 | 6 |
| EJIDO JESUS CARRANZA | | 350 | 50 | 70 | 32 | 10 |
| JESUS CARRANZA | SAN FELIPE DEL PROGRESO | 350 | 50 | 70 | 32 | 10 |
| EJIDO LA CABECERA | | 177 | 21 | 38 | 29 | 13 |
| COLONIA GUADALUPE | SAN FELIPE DEL PROGRESO | 177 | 21 | 38 | 29 | 13 |
| EJIDO LA MESA | | 2 494 | 649 | 435 | 71 | 24 |
| CHIVATÍ | SAN FELIPE DEL PROGRESO | 251 | 69 | 38 | 5 | 1 |
| LUADERO | SAN FELIPE DEL PROGRESO | 598 | 173 | 90 | 13 | 8 |
| MESA, LA | SAN FELIPE DEL PROGRESO | 1 112 | 251 | 216 | 46 | 11 |
| PALO SECO | SAN FELIPE DEL PROGRESO | 533 | 156 | 91 | 7 | 4 |

INEGI. Estado de México : datos por ejido y comunidad agraria. 1997

Población total por ejido y localidad según principales características

CUADRO No. 1

PARTE C

continuación

| MUNICIPIO EJIDO LOCALIDAD | UBICACION MUNICIPAL DE LA LOCALIDAD | POBLACION TOTAL EJIDAL | POBLACION DE 15 AÑOS Y MAS SIN INSTRUCCION | POBLACION DE 15 AÑOS Y MAS CON PRIMARIA INCOMPLETA | POBLACION DE 15 AÑOS Y MAS CON PRIMARIA COMPLETA | POBLACION DE 15 AÑOS Y MAS CON INSTRUCCION POST-PRIMARIA |
|--|---|------------------------------|---|--|--|--|
| EJIDO LA PURISIMA CONCEPCION MAYORAZGO | | 2 221 | 356 | 407 | 163 | 102 |
| MAYORAZGO | SAN FELIPE DEL PROGRESO | 2 221 | 356 | 407 | 163 | 102 |
| EJIDO LA SOLEDAD | | 1 691 | 446 | 305 | 67 | 19 |
| SOLEDAD LA | SAN FELIPE DEL PROGRESO | 1 691 | 446 | 305 | 67 | 19 |
| EJIDO LA TRAMPA | | 650 | 122 | 138 | 33 | 22 |
| TRAMPA LA (LA TRAMPA GRANDE) | SAN FELIPE DEL PROGRESO | 650 | 122 | 138 | 33 | 22 |
| EJIDO LA TRINIDAD CONCEPCION | | 345 | 76 | 56 | 13 | 17 |
| SAN ISIDRO | SAN FELIPE DEL PROGRESO | 345 | 76 | 56 | 13 | 17 |
| EJIDO LA VIRGEN | | 1 014 | 146 | 169 | 96 | 92 |
| VIRGEN LA | SAN FELIPE DEL PROGRESO | 861 | 101 | 128 | 68 | 33 |
| VIRGEN LA | SAN FELIPE DEL PROGRESO | 353 | 45 | 41 | 28 | 59 |
| EJIDO LAS ROSAS MEXICO | | 2 501 | 566 | 423 | 11 | 62 |
| CALVARIO, EL | SAN FELIPE DEL PROGRESO | 228 | 31 | 40 | 11 | 4 |
| DOLORES | SAN FELIPE DEL PROGRESO | 421 | 113 | 60 | 15 | 6 |
| LLANO SAN JUAN PALO SECO. EL | SAN FELIPE DEL PROGRESO | 130 | 30 | 19 | 15 | 9 |
| ROSAS, LAS | SAN FELIPE DEL PROGRESO | 1 495 | 342 | 271 | 66 | 29 |
| SAN RAMON | SAN FELIPE DEL PROGRESO | 227 | 50 | 33 | 4 | 14 |
| EJIDO LOMA DEL RANCHO | | 584 | 136 | 109 | 21 | 11 |
| LOMA DEL RANCHO | SAN FELIPE DEL PROGRESO | 321 | 60 | 57 | 10 | 3 |
| PURISIMA, LA | SAN FELIPE DEL PROGRESO | 263 | 56 | 52 | 11 | 6 |
| EJIDO LOS LOBOS | | 1 072 | 252 | 191 | 32 | 8 |
| LOBOS, LOS | SAN FELIPE DEL PROGRESO | 1 072 | 252 | 191 | 32 | 8 |
| EJIDO LOS PINTADOS | | 2 730 | 387 | 446 | 336 | 139 |
| HORTALIZA, LA | ALMOLOYA DE JUAREZ | 784 | 103 | 123 | 82 | 43 |
| PINTADO EL | SAN FELIPE DEL PROGRESO | 250 | 37 | 39 | 10 | 5 |
| SAN PEDRO DE LA HORTALIZA | ALMOLOYA DE JUAREZ | 1 696 | 247 | 284 | 244 | 91 |
| EJIDO MINITA DEL CEDRO | | 1 257 | 205 | 267 | 137 | 33 |
| MINITA DEL CEDRO | SAN FELIPE DEL PROGRESO | 1 249 | 205 | 264 | 137 | 33 |
| EN LOCALIDADES DE 1 Y 2 VIVIENDAS | | 6 | - | 3 | - | - |
| EJIDO PALMILLAS | | 157 | 6 | 28 | 15 | 17 |
| PLATEROS, LOS (COL. DE LOS PLATEROS) | SAN FELIPE DEL PROGRESO | 157 | 9 | 28 | 15 | 17 |
| EJIDO PALO SECO | | 2 388 | 539 | 332 | 152 | 60 |
| DEPOSITO EL | SAN FELIPE DEL PROGRESO | 631 | 125 | 69 | 45 | 41 |
| FRESNO, EL | SAN FELIPE DEL PROGRESO | 185 | 39 | 26 | 12 | 9 |
| PALO SECO | SAN FELIPE DEL PROGRESO | 1 572 | 375 | 237 | 95 | 30 |
| EJIDO PATEMULA DE LOS CEDROS | | 527 | 67 | 83 | 51 | 19 |
| PATA DE MULA DE LOS CEDROS | SAN FELIPE DEL PROGRESO | 527 | 67 | 83 | 51 | 19 |
| EJIDO RINCON DE LOS PIRULES | | 743 | 93 | 136 | 54 | 56 |
| RINCON DE LOS PIRULES | SAN FELIPE DEL PROGRESO | 743 | 93 | 136 | 54 | 56 |
| EJIDO RIO HOYOS BUENAVISTA | | 1 708 | 375 | 255 | 48 | 46 |
| RIOYOS BUENAVISTA | SAN FELIPE DEL PROGRESO | 1 708 | 375 | 255 | 48 | 46 |
| EJIDO ROSA DE LA PALMA | | 421 | 78 | 59 | 28 | 37 |
| ROSA DE LA PALMA | SAN FELIPE DEL PROGRESO | 421 | 78 | 59 | 28 | 37 |
| EJIDO ROSA DE PALO AMARILLO | | 492 | 46 | 129 | 48 | 10 |
| CARATACHEA | SAN FELIPE DEL PROGRESO | 74 | 4 | 16 | 5 | 1 |
| ROSA DE PALO AMARILLO | SAN FELIPE DEL PROGRESO | 418 | 42 | 111 | 43 | 9 |
| EJIDO SABANETA QUINTANA | | 189 | 18 | 38 | 48 | 13 |
| CIENEGUILLA (CASA BLANCA) | SAN FELIPE DEL PROGRESO | 189 | 18 | 38 | 48 | 13 |
| EJIDO SAN ANTONIO DE LAS HUERTAS | | 2 311 | 318 | 554 | 132 | 110 |
| SAN ANTONIO DE LAS HUERTAS | SAN FELIPE DEL PROGRESO | 2 311 | 318 | 554 | 132 | 110 |
| EJIDO SAN ANTONIO LA CIENEGA | | 1 902 | 257 | 438 | 143 | 53 |
| AMPLIACION DE SAN ANTONIO LA CIENEGA | SAN FELIPE DEL PROGRESO | 272 | 44 | 69 | 12 | 2 |
| BOREJE | SAN FELIPE DEL PROGRESO | 918 | 96 | 219 | 75 | 22 |
| EJIDO ENCINILLAS | | 460 | 67 | 100 | 47 | 24 |
| MESA DE LA AGÜITA | SAN FELIPE DEL PROGRESO | 252 | 50 | 50 | 9 | 5 |
| EJIDO SAN ANTONIO MEXTEPEC | | 387 | 37 | 93 | 28 | 12 |
| ESTUTEMPAN | SAN FELIPE DEL PROGRESO | 383 | 37 | 93 | 26 | 9 |
| EN LOCALIDADES DE 1 Y 2 VIVIENDAS | | 4 | - | - | - | 3 |
| EJIDO SAN ANTONIO PUEBLO NUEVO | | 4 657 | 1 008 | 690 | 450 | 172 |
| AGUA ZARCA | SAN FELIPE DEL PROGRESO | 38 | 7 | 6 | 7 | 1 |
| AGUA ZARCA PUEBLO NUEVO | SAN FELIPE DEL PROGRESO | 743 | 139 | 130 | 99 | 25 |
| CERRITO, EL | SAN FELIPE DEL PROGRESO | 359 | 102 | 37 | 24 | 5 |
| CUARENTA Y CUATRO, EL | SAN FELIPE DEL PROGRESO | 488 | 46 | 49 | 70 | 20 |
| PINTADO PUEBLO NUEVO, EL | SAN FELIPE DEL PROGRESO | 1 079 | 208 | 210 | 99 | 16 |
| QUELITE EL | SAN FELIPE DEL PROGRESO | 332 | 69 | 41 | 31 | 25 |
| SAN ANTONIO PUEBLO NUEVO | SAN FELIPE DEL PROGRESO | 393 | 100 | 36 | 23 | 52 |
| SAN DIEGO PUEBLO NUEVO | SAN FELIPE DEL PROGRESO | 838 | 146 | 100 | 43 | 15 |
| SANTA ANA | SAN FELIPE DEL PROGRESO | 301 | 79 | 50 | 24 | 4 |
| SANTA CRUZ | SAN FELIPE DEL PROGRESO | 171 | 43 | 18 | 18 | 6 |
| SANTA RITA DE LA CUESTA | SAN FELIPE DEL PROGRESO | 117 | 26 | 13 | 12 | 1 |
| EJIDO SAN FELIPE DE JESUS | | 148 | 31 | 33 | 17 | 2 |
| CANDAS | SAN FELIPE DEL PROGRESO | 148 | 31 | 33 | 17 | 2 |
| EJIDO SAN FELIPE DEL PROGRESO | | 22 | 1 | 3 | 2 | 7 |
| VENTA, LA | SAN FELIPE DEL PROGRESO | 22 | 1 | 3 | 2 | 7 |
| EJIDO SAN FRANCISCO DE LA LOMA | | 1 354 | 187 | 246 | 99 | 69 |
| SAN FRANCISCO DE LA LOMA | SAN FELIPE DEL PROGRESO | 1 354 | 187 | 246 | 99 | 69 |
| EJIDO SAN FRANCISCO SOLO | | 232 | 46 | 40 | 15 | 11 |
| SAN JUAN EVANGELISTA FRACC. 10 | SAN FELIPE DEL PROGRESO | 232 | 46 | 40 | 15 | 11 |
| EJIDO SAN JERONIMO BONCHETE | | 1 293 | 200 | 291 | 120 | 53 |
| SAN JERONIMO BONCHETE | SAN FELIPE DEL PROGRESO | 1 293 | 200 | 291 | 128 | 53 |
| EJIDO SAN JERONIMO DE LOS DOLORES | | 1 249 | 283 | 249 | 28 | 13 |
| SAN JERONIMO DE LOS DOLORES | SAN FELIPE DEL PROGRESO | 1 249 | 283 | 249 | 28 | 13 |
| EJIDO SAN JOAQUIN DEL MONTE | | 739 | 103 | 169 | 75 | 34 |
| LAGUNILLA, LA | SAN FELIPE DEL PROGRESO | 184 | 32 | 57 | 15 | 4 |
| SAN JOAQUIN DEL MONTE | SAN FELIPE DEL PROGRESO | 555 | 71 | 112 | 60 | 30 |
| EJIDO SAN JOAQUIN LAMILLAS | | 1 586 | 297 | 336 | 105 | 50 |
| SAN JOSE LAMILLAS | SAN FELIPE DEL PROGRESO | 1 237 | 222 | 265 | 95 | 36 |
| TRAMPA CHICA, LA | SAN FELIPE DEL PROGRESO | 349 | 75 | 71 | 10 | 14 |
| EJIDO SAN JOSE EL TUNAL NENAXI | | 1 104 | 100 | 178 | 126 | 181 |
| MARTINEZ, LOS | SAN FELIPE DEL PROGRESO | 15 | 1 | 5 | - | 2 |
| TUNAL NENAXI | SAN FELIPE DEL PROGRESO | 1 089 | 99 | 171 | 127 | 179 |
| EN LOCALIDADES DE 1 Y 2 VIVIENDAS | | 4 | - | - | - | 1 |
| EJIDO SAN JUAN COTE | | 2 303 | 404 | 428 | 157 | 54 |
| GUADALUPE COTE | SAN FELIPE DEL PROGRESO | 1 095 | 190 | 172 | 39 | 23 |
| SAN JUAN COTE | SAN FELIPE DEL PROGRESO | 1 298 | 214 | 256 | 116 | 31 |
| EJIDO SAN JUAN EVANGELISTA | | 486 | 61 | 120 | 33 | 28 |
| SAN JUAN EVANGELISTA | SAN FELIPE DEL PROGRESO | 337 | 34 | 89 | 21 | 11 |
| SAN JUAN R.CYOS | SAN FELIPE DEL PROGRESO | 149 | 27 | 31 | 12 | 15 |

Población total por ejido y localidad según principales características

CUADRO No. 1
PARTE C
continuación

| MUNICIPIO EJIDO LOCALIDAD | UBICACION MUNICIPAL DE LA LOCALIDAD | POBLACION TOTAL EJIDAL | POBLACION DE 15 AÑOS Y MAS SIN INSTRUCCION | POBLACION DE 15 AÑOS Y MAS CON PRIMARIA INCOMPLETA | POBLACION DE 15 AÑOS Y MAS CON PRIMARIA COMPLETA | POBLACION DE 15 AÑOS Y MAS CON INSTRUCCION POST-PRIMARIA |
|---|---|------------------------------|---|--|--|--|
| EJIDO SAN MIGUEL AGUA BENDITA | | 2 103 | 449 | 369 | 46 | 25 |
| SAN MIGUEL AGUA BENEDITA | SAN FELIPE DEL PROGRESO | 2 103 | 449 | 369 | 46 | 25 |
| EJIDO SAN NICOLAS GUAOALUPE | | 1 057 | 211 | 199 | 76 | 47 |
| SAN FRANCISCO | SAN FELIPE DEL PROGRESO | 1 055 | 211 | 198 | 76 | 46 |
| EN LOCALIDADES DE 1 Y 2 VIVIENDAS | | 2 | - | 1 | - | 1 |
| EJIDO SAN PABLO TLACHICHILPA | | 967 | 127 | 216 | 76 | 39 |
| CONCEPCION, LA | SAN FELIPE DEL PROGRESO | 372 | 47 | 86 | 29 | 14 |
| EJIDO DE LA CONCEPCION CHICO | SAN FELIPE DEL PROGRESO | 102 | 8 | 22 | 7 | 6 |
| SAN FRANCISCO TLALCHICHILPA | SAN FELIPE DEL PROGRESO | 493 | 72 | 108 | 42 | 19 |
| EJIDO SAN PEDRO EL ALTO | | 2 325 | 305 | 518 | 200 | 105 |
| EJIDO SAN PEDRO EL ALTO | SAN FELIPE DEL PROGRESO | 1 027 | 234 | 422 | 152 | 81 |
| SAN PEDRO EL CHICO | SAN FELIPE DEL PROGRESO | 498 | 71 | 96 | 48 | 24 |
| EJIDO SANTA ANA NICHÍ | | 270 | 60 | 41 | 27 | 1 |
| PALOMAS, LAS | SAN FELIPE DEL PROGRESO | 270 | 60 | 41 | 27 | 1 |
| EJIDO SANTA CRUZ DEL RINCON | | 452 | 57 | 103 | 40 | 23 |
| SANTA CRUZ DEL RINCON | SAN FELIPE DEL PROGRESO | 452 | 57 | 103 | 40 | 23 |
| EJIOO SANTA CRUZ DEL TEJOCOTE | | 1 113 | 154 | 185 | 121 | 57 |
| SANTA CRUZ EL TEJOCOTE | SAN FELIPE DEL PROGRESO | 1 113 | 154 | 185 | 121 | 57 |
| EJIDO SANTA CRUZ MEXTEPEC | | 1 602 | 317 | 348 | 50 | 31 |
| SANTA CRUZ MEXTEPEC | SAN FELIPE DEL PROGRESO | 1 602 | 317 | 348 | 50 | 31 |
| EJIDO TLACHICHILPA | | 148 | 16 | 29 | 15 | 9 |
| CHICHILPA | SAN FELIPE DEL PROGRESO | 148 | 16 | 29 | 15 | 9 |
| EJIDO TRES ESTRELLAS | | 976 | 179 | 178 | 61 | 29 |
| RANCHERIA DE DOLORES | SAN FELIPE DEL PROGRESO | 148 | 21 | 26 | 11 | 2 |
| TRES ESTRELLAS | SAN FELIPE DEL PROGRESO | 828 | 158 | 152 | 50 | 27 |
| EJIDO YONDECE EL GRANDE | | 90 | 8 | 22 | 12 | 3 |
| YONDESE EL GRANDE | SAN FELIPE DEL PROGRESO | 90 | 8 | 22 | 12 | 3 |
| SAN MARTIN DE LAS PIRAMIDES | | | | | | |
| EJIDO IXTLAHUACA | | 564 | 40 | 113 | 85 | 81 |
| IXTLAHUACA | SAN MARTIN DE LAS PIRAMIDES | 564 | 40 | 113 | 85 | 81 |
| EJIDO SAN JOSE CERRD GORDD | | 88 | 3 | 16 | 20 | 16 |
| SAN JOSE CERRD GORDO | SAN MARTIN DE LAS PIRAMIDES | 88 | 3 | 16 | 20 | 16 |
| EJIDO SAN MARTIN DE LAS PIRAMIDES | | 829 | 74 | 111 | 152 | 148 |
| EJIDO SAN MARTIN | SAN MARTIN DE LAS PIRAMIDES | 230 | 11 | 30 | 46 | 48 |
| SAN ANTONIO DE LAS PALMAS | SAN MARTIN DE LAS PIRAMIDES | 599 | 63 | 81 | 106 | 98 |
| EJIDO SANTIAGO TEPETITLAN | | 8 | 1 | - | - | 5 |
| EN LOCALIDADES DE 1 Y 2 VIVIENDAS | | 8 | 1 | - | - | 5 |
| SAN MATEO ATENCO | | | | | | |
| EJIDO SAN MATEO ATENCD | | 640 | 85 | 91 | 96 | 95 |
| BOMBA, LA | SAN MATEO ATENCO | 89 | 11 | 9 | 15 | 26 |
| EMBARCADERO, EL | TOLUCA | 551 | 74 | 82 | 81 | 69 |
| SAN SIMON DE GUERRERO | | | | | | |
| COMUNIDAD AGRARIA SAN SIMON DE GUERRERO | | 1 979 | 189 | 279 | 184 | 363 |
| ESTANCIA VIEJA | SAN SIMON DE GUERRERO | 345 | 42 | 59 | 43 | 31 |
| MINA DE AGUA | SAN SIMON DE GUERRERO | 113 | 9 | 35 | 5 | 22 |
| MONTE, EL | SAN SIMON DE GUERRERO | 139 | 8 | 18 | 20 | 16 |
| SAN SIMON DE GUERRERO | SAN SIMON DE GUERRERO | 1 333 | 111 | 152 | 129 | 302 |
| SANTA CRUZ | SAN SIMON DE GUERRERO | 33 | 1 | 7 | - | 5 |
| EN LOCALIDADES DE 1 Y 2 VIVIENDAS | | 16 | 8 | 2 | 2 | - |
| EJIDO SAN GABRIEL CUENTLA | | 1 800 | 335 | 315 | 139 | 100 |
| CUMBRE, LA | SAN SIMON DE GUERRERO | 43 | 12 | 11 | 3 | 7 |
| GUARDARRAYA | SAN SIMON DE GUERRERO | 30 | 3 | 4 | 2 | - |
| JOCYOYLES (EL JOCYOYL) | SAN SIMON DE GUERRERO | 139 | 24 | 28 | 10 | 4 |
| MANGO, EL | SAN SIMON DE GUERRERO | 328 | 68 | 63 | 31 | 13 |
| PEÑA REDDND | SAN SIMON DE GUERRERO | 9 | 5 | 5 | 4 | - |
| RANCHO VIEJO CUENTLA (RANCHO VIEJO) | SAN SIMON DE GUERRERO | 108 | 10 | 37 | 10 | - |
| SAN DIEGO CUENTLA | SAN SIMON DE GUERRERO | 603 | 114 | 84 | 35 | 67 |
| SAN GABRIEL CUENTLA | SAN SIMON DE GUERRERO | 383 | 63 | 49 | 36 | 57 |
| TITIPAC DE CUENTLA (TITIPAC) | SAN SIMON DE GUERRERO | 131 | 18 | 34 | 8 | 10 |
| EN LOCALIDADES DE 1 Y 2 VIVIENDAS | | 6 | 4 | - | - | 2 |
| SANTO TOMAS | | | | | | |
| EJIDO POBLADO SANTO TOMAS | | 307 | 33 | 57 | 36 | 7 |
| POTRERO DE ARRIBA (EL AGUACATE) | SANTO TOMAS | 151 | 17 | 26 | 16 | 5 |
| SANTO TOMAS (EL PUERTO) | SANTO TOMAS | 156 | 16 | 29 | 22 | 2 |
| EJIDO POTRERO DE ABAJO | | 43 | 8 | 8 | 2 | - |
| ANONO, EL | SANTO TOMAS | 43 | 8 | 8 | 2 | - |
| EJIDO SAN MIGUEL SANDEMIALMA | | 117 | 5 | 22 | 9 | 6 |
| SAN MIGUEL SANDEMIALMA | SANTO TOMAS | 117 | 5 | 22 | 9 | 6 |
| SOYANIQUILPAN DE JUAREZ | | | | | | |
| EJIDO BUENAVISTA | | 713 | 49 | 153 | 127 | 55 |
| GOLETA, LA | SOYANIQUILPAN DE JUAREZ | 201 | 13 | 47 | 32 | 39 |
| IGNACIO ZARAGOZA | SOYANIQUILPAN DE JUAREZ | 512 | 36 | 106 | 95 | 16 |
| EJIDO DIVISADERO FRESNO | | 724 | 67 | 192 | 95 | 47 |
| DIVISADERO FRESNO, EL (EL DIVISADERO) | SOYANIQUILPAN DE JUAREZ | 724 | 67 | 192 | 95 | 47 |
| EJIDO PALOS ALTOS | | 106 | 10 | 25 | 14 | 4 |
| SANTA CRUZ | SOYANIQUILPAN DE JUAREZ | 106 | 10 | 25 | 14 | 4 |
| EJIDO SAN MIGUEL DE LA VICTORIA | | 463 | 45 | 92 | 70 | 48 |
| SAN MIGUEL DE LA VICTORIA | SOYANIQUILPAN DE JUAREZ | 463 | 45 | 92 | 70 | 48 |
| EJIDO XHISDA | | 192 | 8 | 43 | 26 | 14 |
| SAN ISIDRO | SOYANIQUILPAN DE JUAREZ | 192 | 8 | 43 | 26 | 14 |
| SULTEPEC | | | | | | |
| COMUNIDAD AGRARIA SULTEPEQUITO | | 2 228 | 885 | 544 | 241 | 112 |
| ASERRADERO VIEJO | SULTEPEC | 90 | 15 | 21 | 4 | - |
| EPAZOTES, LOS | SULTEPEC | 116 | 26 | 20 | 9 | 4 |
| MESAS, LAS | SULTEPEC | 115 | 32 | 5 | 24 | 4 |
| SAN HIPOLITO | SULTEPEC | 125 | 44 | 9 | 10 | 1 |
| SAN ISIDRO (SAN ISIDRO XOCHITLA) | SULTEPEC | 404 | 85 | 71 | 38 | 17 |
| SANTA ANITA | SULTEPEC | 415 | 96 | 73 | 42 | 8 |
| SULTEPEQUITO | SULTEPEC | 1 963 | 387 | 345 | 114 | 78 |

INEGI. Estado de México : datos por ejido y comunidad agraria. 1997

Población total por ejido y localidad según principales características

CUADRO No. 1
PARTE C
continuación

| MUNICIPIO EJIDO LOCALIDAD | UBICACION MUNICIPAL DE LA LOCALIDAD | POBLACION TOTAL EJIDAL | POBLACION DE 15 AÑOS Y MAS SIN INSTRUCCION | POBLACION DE 15 AÑOS Y MAS CON PRIMARIA INCOMPLETA | POBLACION DE 15 AÑOS Y MAS CON PRIMARIA COMPLETA | POBLACION DE 15 AÑOS Y MAS CON INSTRUCCION POST-PRIMARIA |
|---|---|------------------------------|---|--|--|--|
| EJIDO LA UNION Y LA ALBARRADA | | | | | | |
| ALBARRADA, LA | SULTEPEC | 188 | 8 | 27 | 33 | 24 |
| SAN LUCAS | SULTEPEC | 180 | 17 | 29 | 18 | 4 |
| UNION, LA | SULTEPEC | 185 | 30 | 45 | 13 | 31 |
| EJIDO LA VIRGEN | | | | | | |
| EJIDO DE LA VIRGEN | SULTEPEC | 98 | 25 | 10 | 10 | 2 |
| EJIDO PUENTECILLAS | | | | | | |
| PEPECHUCA | SULTEPEC | 736 | 88 | 168 | 60 | 6 |
| PEÑAS, LAS | SULTEPEC | 175 | 24 | 48 | 18 | 4 |
| RINCON DEL CRISTO, EL | SULTEPEC | 132 | 17 | 50 | 12 | - |
| EJIDO SAN PEDRO HUEYAHUALCO | | | | | | |
| HUIZACHE, EL | SULTEPEC | 429 | 47 | 92 | 30 | 2 |
| EJIDO SANTA CRUZ TEXCALAPA | | | | | | |
| SANTA CRUZ (SANTA CRUZ TEXCALAPA) | SULTEPEC | 1 330 | 362 | 132 | 113 | 99 |
| EJIDO SANTO TOMAS DE LAS FLORES | | | | | | |
| SALITRE, EL | SULTEPEC | 165 | 35 | 21 | 24 | 16 |
| SAN MARTIN | SULTEPEC | 47 | 12 | 2 | 10 | 6 |
| SANTO TOMAS DE LAS FLORES | SULTEPEC | 1 620 | 292 | 99 | 80 | 75 |
| EJIDO SULTEPEQUITO | | | | | | |
| EJIDO DE SULTEPEQUITO | SULTEPEC | 98 | 5 | 41 | 3 | 2 |
| EJIDO ZIHUALPILA | | | | | | |
| CIENEGA, LA | SULTEPEC | 98 | 5 | 41 | 3 | 2 |
| TECAMAC | | | | | | |
| EJIDO SAN JERONIMO XONAHUACAN | | | | | | |
| RANCHO AZUL | TECAMAC | 160 | 18 | 22 | 18 | 26 |
| EJIDO SAN LUCAS XOLOC | | | | | | |
| BERRICHE, EL | ZUMPANGO | 2 604 | 162 | 364 | 359 | 544 |
| GRANJA SANTA TERESA | TECAMAC | 19 | 1 | 3 | 1 | 6 |
| RANCHO RAY | TECAMAC | 16 | 3 | 4 | 1 | - |
| SANTA LUCIA | ZUMPANGO | 37 | 4 | 4 | 9 | 3 |
| SANTILLAN (FAMILIA) | ZUMPANGO | 2 492 | 152 | 370 | 343 | 523 |
| EJIDO SANTA MARIA OZUMBILLA | TECAMAC | 40 | 2 | 3 | 5 | 12 |
| SAN ANDRES | TECAMAC | 47 | 4 | 8 | 6 | 8 |
| EJIDO TECAMAC | TECAMAC | 47 | 4 | 6 | 6 | 8 |
| EN LOCALIDADES DE 1 Y 2 VIVIENDAS | | 7 | 1 | 4 | - | - |
| TEJUPILCO | | | | | | |
| COMUNIDAD AGRARIA SAN ANDRES OCOATEPEC | | | | | | |
| ENCINOS VERDES | TEJUPILCO | 1 511 | 288 | 240 | 99 | 72 |
| LABOR DE ZARAGOZA, LA | TEJUPILCO | 29 | 2 | 7 | 4 | - |
| MAZATEPEC | TEJUPILCO | 765 | 131 | 114 | 53 | 37 |
| RIO DE AQUIAGUA (AQUIAGUA) | TEJUPILCO | 460 | 114 | 74 | 16 | 34 |
| SAUZ, EL (EL SAUZ DE OCOATEPEC) | TEJUPILCO | 183 | 41 | 29 | 14 | - |
| EN LOCALIDADES DE 1 Y 2 VIVIENDAS | | 74 | 10 | 16 | 12 | 1 |
| COMUNIDAD AGRARIA SAN LUCAS DEL MAIZ | | | | | | |
| AGUA NEGRA | TEJUPILCO | 5 143 | 1 303 | 745 | 454 | 130 |
| ANTONIGOS | TEJUPILCO | 75 | 19 | 13 | 5 | - |
| CERRO ALTO | TEJUPILCO | 41 | 15 | 8 | - | - |
| CIRIAN, EL (EL CIRIAN DE LA LAGUNA) | TEJUPILCO | 85 | 19 | 11 | 10 | 4 |
| COMUNIDAD DEL PUEBLITO | TEJUPILCO | 409 | 118 | 51 | 32 | 12 |
| CUADRILLA DE LOS MARTINEZ | TEJUPILCO | 541 | 128 | 64 | 54 | 21 |
| CUEVILLAS | TEJUPILCO | 272 | 66 | 34 | 25 | 4 |
| FUNDADORA, LA | TEJUPILCO | 95 | 21 | 23 | 2 | 2 |
| LIMON, EL | TEJUPILCO | 171 | 34 | 31 | 15 | 4 |
| LLANO GRANDE | TEJUPILCO | 402 | 130 | 41 | 27 | 7 |
| MAMEY, EL | TEJUPILCO | 356 | 84 | 55 | 35 | 8 |
| MELCHORES, LOS | TEJUPILCO | 252 | 68 | 48 | 28 | 6 |
| PIEDRA ANCHA | TEJUPILCO | 192 | 68 | 12 | 16 | 4 |
| PLATANAL GRANDE, EL (EL PLATANAL) | TEJUPILCO | 54 | 15 | 11 | 4 | - |
| RINCON DE SANCHEZ | TEJUPILCO | 552 | 141 | 74 | 48 | 7 |
| RINCON DE VARGAS | TEJUPILCO | 95 | 18 | 11 | 21 | - |
| SALITRE, EL | TEJUPILCO | 44 | 11 | 2 | 11 | 1 |
| SAN LUCAS DE MAIZ (SAN LUCAS) | TEJUPILCO | 334 | 92 | 55 | 27 | 11 |
| SAUZ, EL | TEJUPILCO | 322 | 53 | 81 | 40 | 7 |
| SUQUITLA | TEJUPILCO | 480 | 140 | 48 | 27 | 28 |
| EN LOCALIDADES DE 1 Y 2 VIVIENDAS | | 371 | 73 | 72 | 27 | 4 |
| EJIDO ACAMUCHITLAN | | | | | | |
| ACAMUCHITLAN | TEJUPILCO | 1 029 | 208 | 116 | 106 | 67 |
| COFRADIA, LA | TEJUPILCO | 272 | 58 | 19 | 25 | 38 |
| CUERVOS, LOS | TEJUPILCO | 207 | 10 | 4 | 1 | 2 |
| PINZANES | TEJUPILCO | 10 | 20 | 5 | 9 | 9 |
| PLAZA DE GALLOS | TEJUPILCO | 13 | 6 | 3 | 2 | - |
| SALITRE, EL | TEJUPILCO | 143 | 20 | 21 | 19 | 8 |
| TEJAPAN Y LIMONES (TEJAPAN) | TEJUPILCO | 67 | 19 | 18 | 6 | 1 |
| ZAPOTE, EL | TEJUPILCO | 163 | 35 | 10 | 18 | 15 |
| EN LOCALIDADES DE 1 Y 2 VIVIENDAS | | 209 | 37 | 23 | 30 | 13 |
| EJIDO ACATITLAN EL GRANDE | | | | | | |
| AGUACATE, EL | TEJUPILCO | 9 | 3 | 821 | 439 | 387 |
| ALBOREJO | TEJUPILCO | 8 058 | 1 132 | 9 | 13 | 10 |
| ANGOSTURA 1, LA | TEJUPILCO | 97 | 16 | 10 | 17 | 10 |
| ARROYO SECO | TEJUPILCO | 162 | 22 | 10 | 3 | - |
| CAMPANARIO, EL | TEJUPILCO | 31 | 3 | 12 | 3 | - |
| CAPIRE, EL | TEJUPILCO | 30 | 7 | 3 | 6 | - |
| CIPRIAN, EL (EL CIPRIAN) | TEJUPILCO | 312 | 70 | 52 | 21 | 4 |
| CIPRIANES | TEJUPILCO | 103 | 34 | 9 | 5 | 1 |
| CIRUELOS, LOS | TEJUPILCO | 133 | 24 | 22 | 11 | 2 |
| CORRAL DE BARRO | TEJUPILCO | 239 | 54 | 42 | 16 | 1 |
| CRUZ DE CLAVOS | TEJUPILCO | 43 | 18 | 5 | 1 | 2 |
| CRUZ DE PIEDRA | TEJUPILCO | 75 | 16 | 5 | 1 | 1 |
| CUAHUILOTES (EL VALLECITO) | TEJUPILCO | 408 | 59 | 71 | 24 | 14 |
| HERMILTEPEC (PEÑA BLANCA) | TEJUPILCO | 87 | 22 | 9 | 3 | 1 |
| HILAMACHE | TEJUPILCO | 57 | 15 | 3 | 1 | 2 |
| HUIZTEPEC | TEJUPILCO | 405 | 56 | 73 | 24 | 45 |
| | | 108 | 12 | 22 | 8 | - |
| | | 32 | 6 | 8 | 3 | 2 |

Población total por ejido y localidad según principales características

CUADRO No. 1
PARTE C
continuación

| MUNICIPIO EJIDO LOCALIDAD | UBICACION MUNICIPAL DE LA LOCALIDAD | POBLACION TOTAL EJIDAL | POBLACION DE 15 AÑOS Y MAS SIN INSTRUCCION | POBLACION DE 15 AÑOS Y MAS CON PRIMARIA INCOMPLETA | POBLACION DE 15 AÑOS Y MAS CON PRIMARIA COMPLETA | POBLACION DE 15 AÑOS Y MAS CON INSTRUCCION POST-PRIMARIA |
|------------------------------------|---|------------------------------|---|--|--|--|
| IGLESIA VIEJA | TEJUPILCO | 170 | 13 | 30 | 20 | 4 |
| JALPA | TEJUPILCO | 109 | 13 | 23 | 4 | 8 |
| LIMON, EL | TEJUPILCO | 34 | 8 | 4 | 1 | - |
| MAMEY, EL | TEJUPILCO | 175 | 42 | 27 | 7 | 3 |
| MANGO SOLO | TEJUPILCO | 72 | 13 | 9 | 5 | 1 |
| MESA, LA | TEJUPILCO | 33 | 13 | 1 | 1 | 1 |
| NARANJO, EL | TEJUPILCO | 445 | 69 | 52 | 39 | 23 |
| PALMA, LA | TEJUPILCO | 163 | 33 | 23 | 12 | 7 |
| POTRERO, EL | TEJUPILCO | 199 | 42 | 11 | 15 | 5 |
| PUENTE DEL SALITRE | TEJUPILCO | 175 | 17 | 29 | 9 | 15 |
| PUERTO DEL HIGO | TEJUPILCO | 80 | 15 | 18 | 3 | 7 |
| RANCHO VIEJO | TEJUPILCO | 274 | 80 | 18 | 17 | 25 |
| SAN JUAN ACATITLAN (ACATITLAN) | TEJUPILCO | 724 | 107 | 92 | 51 | 108 |
| SANTA CRUZ | TEJUPILCO | 311 | 57 | 20 | 33 | 23 |
| SANTA ROSA | TEJUPILCO | 132 | 36 | 21 | 1 | 5 |
| TOMA DE AGUA | TEJUPILCO | 363 | 69 | 53 | 41 | 28 |
| TRES ENCINOS | TEJUPILCO | 82 | 16 | 15 | 2 | 8 |
| VALLECITOS DE MILTEPEC | TEJUPILCO | 255 | 55 | 22 | 21 | 23 |
| EN LOCALIDADES DE 1 Y 2 VIVIENDAS | | - | - | - | - | - |
| EJIDO EL CIRUELO | | 751 | 165 | 130 | 55 | 40 |
| BOLSA, LA | TEJUPILCO | 28 | 3 | 3 | 6 | - |
| CAÑADA, LA | TEJUPILCO | 149 | 43 | 24 | 8 | - |
| CERRO, EL | TEJUPILCO | 94 | 24 | 9 | 9 | 4 |
| CIRUELO, EL | TEJUPILCO | 129 | 29 | 26 | 6 | 5 |
| CUITACERA, LA | TEJUPILCO | 24 | 8 | 7 | 2 | 1 |
| ILAMAS, LAS | TEJUPILCO | 16 | 5 | 1 | 1 | 1 |
| MOLINO, EL | TEJUPILCO | 68 | 13 | 13 | 5 | 3 |
| NARANJO CHICO | TEJUPILCO | 10 | 4 | 1 | 1 | 2 |
| PINZANES, LOS | TEJUPILCO | 233 | 36 | 44 | 17 | 24 |
| EN LOCALIDADES DE 1 Y 2 VIVIENDAS | | - | - | - | - | - |
| EJIDO ESTANCIA GRANDE | | 2 820 | 619 | 371 | 312 | 135 |
| CAJA DE AGUA | TEJUPILCO | 569 | 114 | 77 | 62 | 51 |
| CARBAJALES | TEJUPILCO | 133 | 34 | 22 | 23 | 2 |
| CUADRILLA DE SANCHEZ | TEJUPILCO | 139 | 139 | 13 | 16 | 6 |
| PUEBLITO, EL | TEJUPILCO | 581 | 142 | 110 | 27 | 18 |
| PUERTA DE GOLPE | TEJUPILCO | 208 | 54 | 24 | 17 | 12 |
| RINCON DE RODRIGUEZ | TEJUPILCO | 168 | 32 | 13 | 17 | 15 |
| SALITRE | TEJUPILCO | 174 | 39 | 24 | 23 | 6 |
| SAN JOSE (SAN JOSE LA ESTANCIA) | TEJUPILCO | 483 | 78 | 46 | 78 | 17 |
| SANTA ROSA | TEJUPILCO | 1 235 | 87 | 42 | 51 | 6 |
| EJIDO GUAYABAL Y ANONAS | | 1 235 | 264 | 177 | 93 | 52 |
| ANONAS, LAS | TEJUPILCO | 487 | 69 | 83 | 38 | 15 |
| BARRIO PRIETO, EL | TEJUPILCO | 120 | 33 | 15 | 3 | 3 |
| NARANJO GRANDE, EL | TEJUPILCO | 101 | 26 | 10 | 10 | 2 |
| PASO DE LA PAROTA | TEJUPILCO | 22 | 3 | 2 | 11 | - |
| PASO DEL GUAYABAL (EL PASO) | TEJUPILCO | 448 | 109 | 58 | 26 | 29 |
| POTRERO DEL GUAYABAL | TEJUPILCO | 10 | 6 | 3 | 2 | 1 |
| EN LOCALIDADES DE 1 Y 2 VIVIENDAS | | - | - | - | - | - |
| EJIDO IXTAPAN DE LA PANOCHA | | 2 566 | 409 | 440 | 212 | 71 |
| ANIMAS, LAS | TEJUPILCO | 129 | 28 | 19 | 22 | 1 |
| CERRO GORDO | TEJUPILCO | 368 | 15 | 56 | 47 | - |
| ESTANCIA DE IXTAPAN, LA | TEJUPILCO | 591 | 81 | 109 | 40 | 32 |
| JULUAPAN (JULOAPAN) | TEJUPILCO | 366 | 62 | 75 | 28 | 1 |
| LLANO GRANDE, EL | TEJUPILCO | 412 | 69 | 86 | 21 | 23 |
| LODO PRIETO | TEJUPILCO | 179 | 54 | 11 | 9 | 8 |
| PUERTO DE JALPAN (JALPA) | TEJUPILCO | 162 | 48 | 43 | 22 | 6 |
| ZAPOTE, EL | TEJUPILCO | 101 | 5 | 23 | 7 | - |
| ZAPOTE, EL (EL ZAPOTE DE IXTAPAN) | TEJUPILCO | 158 | 47 | 18 | 16 | - |
| EJIDO LUVIANOS | | 2 014 | 385 | 292 | 211 | 198 |
| CAPIRI | TEJUPILCO | 137 | 30 | 18 | 10 | 16 |
| CUADRILLA DE BENITEZ (BENITEZ) | TEJUPILCO | 139 | 18 | 25 | 17 | 22 |
| ESTANCO, EL | TEJUPILCO | 668 | 139 | 93 | 54 | 82 |
| PASO DE LA ARENA | TEJUPILCO | 134 | 11 | 24 | 28 | 9 |
| RINCON DE ALAMBRE | TEJUPILCO | 49 | 15 | 6 | 1 | 1 |
| SAN ANTONIO | TEJUPILCO | 417 | 92 | 59 | 47 | 34 |
| TROJES | TEJUPILCO | 470 | 80 | 67 | 54 | 34 |
| EJIDO PANTOJA | | 2 112 | 412 | 331 | 239 | 87 |
| ANTI MONIO, EL | TEJUPILCO | 198 | 58 | 19 | 22 | 3 |
| ARVALLO | TEJUPILCO | 756 | 125 | 149 | 83 | 10 |
| PANTOJA | TEJUPILCO | 621 | 102 | 96 | 67 | 48 |
| RINCON DE SAN GABRIEL | TEJUPILCO | 296 | 67 | 31 | 28 | 4 |
| SAN GABRIEL PANTOJA (LA CALERA) | TEJUPILCO | 263 | 62 | 36 | 39 | 2 |
| EJIDO PIEDRA GRANDE | | 1 371 | 334 | 80 | 96 | 115 |
| BANCOS, LOS | TEJUPILCO | 59 | 19 | 3 | 3 | 3 |
| MANGUITO, EL | TEJUPILCO | 191 | 45 | 8 | 11 | 14 |
| PASO DEL AGUA | TEJUPILCO | 304 | 77 | 10 | 25 | 7 |
| PIEDRA GRANDE | TEJUPILCO | 342 | 90 | 19 | 20 | 39 |
| SALITRE, EL | TEJUPILCO | 193 | 27 | 15 | 17 | 34 |
| SAN SIMON | TEJUPILCO | 282 | 76 | 25 | 20 | 18 |
| EN LOCALIDADES DE 1 Y 2 VIVIENDAS | | - | - | - | - | - |
| EJIDO PUNGARANCHO | | 88 | 26 | 8 | 3 | 1 |
| PUNGARANCHO | TEJUPILCO | 88 | 26 | 8 | 3 | 1 |
| EJIDO RINCON DEL CARMEN | | 512 | 111 | 73 | 59 | 19 |
| CUADRILLA DE SANCHEZ | TEJUPILCO | 149 | 38 | 20 | 18 | 4 |
| MORA, LAS | TEJUPILCO | 126 | 27 | 27 | 8 | 2 |
| RODEO, EL | TEJUPILCO | 237 | 46 | 26 | 33 | 13 |
| EN LOCALIDADES DE 1 Y 2 VIVIENDAS | | - | - | - | - | - |
| EJIDO SAN SIMON | | 3 097 | 611 | 460 | 368 | 202 |
| AGUA BENDITA | TEJUPILCO | 17 | 13 | - | - | - |
| CACALOTEPEC (CERRO DE CACALOTEPEC) | TEJUPILCO | 202 | 52 | 10 | 25 | 11 |
| CALERA, LA | TEJUPILCO | 63 | 8 | 9 | 14 | 4 |
| CAÑADA DE CHIVAS | TEJUPILCO | 323 | 74 | 42 | 35 | 9 |
| EPAZOTES (EL EPAZOTE) | TEJUPILCO | 415 | 89 | 70 | 27 | 44 |
| JALPAN | TEJUPILCO | 511 | 86 | 65 | 73 | 41 |
| JUMILTEPEC | TEJUPILCO | 217 | 25 | 53 | 20 | 10 |
| OJO DE AGUA | TEJUPILCO | 224 | 48 | 26 | 28 | 13 |
| RINCON DE UGARTE | TEJUPILCO | 418 | 68 | 65 | 55 | 63 |
| SAN JOSE DE LA LAGUNA | TEJUPILCO | 707 | 158 | 120 | 91 | 7 |

INEGI. Estado de México : datos por ejido y comunidad agraria. 1997

Población total por ejido y localidad según principales características

CUADRO No. 1
PARTE C
continuación

| MUNICIPIO EJIDO LOCALIDAD | UBICACION MUNICIPAL DE LA LOCALIDAD | POBLACION TOTAL EJIDAL | POBLACION DE 15 AÑOS Y MAS SIN INSTRUCCION | POBLACION DE 15 AÑOS Y MAS CON PRIMARIA INCOMPLETA | POBLACION DE 15 AÑOS Y MAS CON PRIMARIA COMPLETA | POBLACION DE 15 AÑOS Y MAS CON INSTRUCCION POST-PRIMARIA |
|--|---|------------------------------|---|--|--|--|
| EJIDO SANTIAGO ARIZMENDI | | 209 | 43 | 29 | 32 | 2 |
| SANTIAGO ARIZMENDI (ARIZMENDI) | TEJUJILCO | 209 | 43 | 29 | 32 | 2 |
| EJIDO TEJAPAN Y LIMONES | | 249 | 42 | 26 | 33 | 27 |
| CALERA LA | TEJUJILCO | 42 | 7 | 1 | 3 | 11 |
| CORUJO, EL | TEJUJILCO | 78 | 9 | 12 | 9 | 5 |
| MESA LA | TEJUJILCO | 97 | 20 | 7 | 18 | 10 |
| RINCÓN DE CARBONERAS (CARBONERAS) | TEJUJILCO | 17 | 4 | 3 | 2 | 1 |
| SAN JUAN | TEJUJILCO | 15 | 2 | 3 | 3 | - |
| EN LOCALIDADES DE 1 Y 2 VIVIENDAS | | - | - | - | - | - |
| EJIDO TENERIA PUEBLO NUEVO | | 958 | 44 | 199 | 88 | 118 |
| TENERIA (PUEBLO NUEVO) | TEJUJILCO | 958 | 44 | 199 | 88 | 118 |
| TEMAMATLA | | | | | | |
| EJIDO TEMAMATLA | | 25 | 2 | 9 | 4 | 2 |
| TEJOCOTE EJIDO, EL | TEMAMATLA | 25 | 2 | 9 | 4 | 2 |
| TEMASCALAPA | | | | | | |
| EJIDO ALVARO OBREGON | | 283 | 27 | 47 | 30 | 23 |
| ALVARO OBREGON (LA PROVIDENCIA) | SAN MARTIN DE LAS PIRAMIDES | 186 | 18 | 30 | 20 | 20 |
| ALVARO OBREGON (LA PROVINCIA) | TEMASCALAPA | 95 | 11 | 17 | 10 | 3 |
| EJIDO HUITZILA | | 13 | 2 | 3 | 3 | - |
| ABROJAL, EL (BARRANQUILLAS) | TEMASCALAPA | 13 | 2 | 3 | 3 | - |
| EJIDO MOSCOTES | | 444 | 43 | 73 | 78 | 85 |
| PRESA DEL REY | TEMASCALAPA | 444 | 43 | 73 | 78 | 85 |
| EJIDO PRESA DEL REY | | 94 | 12 | 12 | 14 | 10 |
| PINTAS, LAS | TEMASCALAPA | 94 | 12 | 12 | 14 | 10 |
| TEMASCALINGO | | | | | | |
| COMUNIDAD AGRARIA PASTORES | | 1 273 | 178 | 180 | 90 | 190 |
| PASTORES | TEMASCALINGO | 1 273 | 178 | 180 | 90 | 190 |
| COMUNIDAD AGRARIA SAN FRANCISCO TEPEOLULCO | | 147 | 19 | 23 | 10 | 9 |
| 1RO. BARRIO SAN FRANCISCO TEPEOLOLULCO | TEMASCALINGO | 147 | 19 | 23 | 10 | 9 |
| COMUNIDAD AGRARIA SAN PEDRO EL ALTO | | 1 995 | 293 | 371 | 203 | 171 |
| BARRIO SHEYE | TEMASCALINGO | 51 | 9 | 8 | 7 | 1 |
| SAN PEDRO EL ALTO | TEMASCALINGO | 1 944 | 284 | 363 | 198 | 170 |
| COMUNIDAD AGRARIA SANTA ANA YENSHU | | 1 571 | 226 | 229 | 128 | 181 |
| SANTA ANA LA MESA | TEMASCALINGO | 354 | 127 | 144 | 82 | 96 |
| SANTA ANA YENSHU | TEMASCALINGO | 637 | 101 | 85 | 44 | 85 |
| COMUNIDAD AGRARIA SANTIAGO COACHOCHITLAN | | 2 507 | 412 | 498 | 282 | 114 |
| BOSHEDAD | TEMASCALINGO | 1 193 | 208 | 248 | 88 | 38 |
| MESA DE BOMBARU | TEMASCALINGO | 204 | 44 | 48 | 8 | 2 |
| MESA DE SANTIAGO (LA MESA) | TEMASCALINGO | 385 | 72 | 78 | 44 | 9 |
| SAN JUANICO EL CENTRO | TEMASCALINGO | 725 | 88 | 124 | 122 | 87 |
| EJIDO CERRITO DE CARDENAS (MATAMOROS) | | 1 873 | 238 | 353 | 215 | 181 |
| AGOSTADERO | TEMASCALINGO | 134 | 20 | 22 | 11 | 9 |
| CALDERAS | TEMASCALINGO | 748 | 118 | 153 | 82 | 24 |
| CERRITOS DE CARDENAS | TEMASCALINGO | 993 | 100 | 178 | 142 | 148 |
| EJIDO CERRITOS DE CARDENAS | | 8 318 | 815 | 1 266 | 880 | 841 |
| EX-HACIENDA DE SOLIS | TEMASCALINGO | 1 551 | 158 | 288 | 177 | 285 |
| GARAY SOLIS | TEMASCALINGO | 97 | 27 | 13 | 5 | 3 |
| JUANACATLAN | TEMASCALINGO | 517 | 48 | 147 | 49 | 20 |
| MESA DEL VENADO, LA | TEMASCALINGO | 58 | 5 | 12 | 4 | - |
| PINOS, LOS | TEMASCALINGO | 89 | 15 | 10 | 7 | 8 |
| SAN FRANCISCO SOLIS | TEMASCALINGO | 788 | 85 | 184 | 89 | 74 |
| SAN JOSE DE SOLIS (SAN JOSE SOLIS) | TEMASCALINGO | 1 395 | 224 | 237 | 134 | 103 |
| SAN MIGUEL SOLIS | TEMASCALINGO | 510 | 87 | 97 | 52 | 31 |
| SAN NICOLAS SOLIS | TEMASCALINGO | 1 022 | 152 | 214 | 118 | 91 |
| SAN VICENTE SOLIS | TEMASCALINGO | 193 | 28 | 37 | 8 | 9 |
| SANTA MARIA SOLIS | TEMASCALINGO | 138 | 30 | 29 | 8 | 17 |
| EN LOCALIDADES DE 1 Y 2 VIVIENDAS | | - | - | - | - | - |
| EJIDO LA MAGDALENA | | 905 | 85 | 172 | 88 | 135 |
| AHUACATITLAN | TEMASCALINGO | 897 | 85 | 172 | 84 | 134 |
| EN LOCALIDADES DE 1 Y 2 VIVIENDAS | | 8 | - | - | 2 | 1 |
| EJIDO PUEBLO NUEVO | | 1 092 | 141 | 204 | 90 | 112 |
| ESTACION SOLIS | TEMASCALINGO | 57 | 8 | 11 | 6 | 7 |
| PUEBLO NUEVO SOLIS (LA ESTANCIA) | TEMASCALINGO | 820 | 52 | 121 | 82 | 72 |
| RODEO, EL | TEMASCALINGO | 405 | 80 | 72 | 22 | 33 |
| EN LOCALIDADES DE 1 Y 2 VIVIENDAS | | 10 | 3 | - | - | - |
| EJIDO PUENTE DE ANDARO | | 389 | 29 | 78 | 29 | 74 |
| HUERTA, LA | TEMASCALINGO | 389 | 29 | 78 | 29 | 74 |
| EJIDO SAN FRANCISCO TEPEOLULCO | | 98 | 12 | 9 | 5 | 17 |
| 2DO BARRIO SAN FRANCISCO TEPEOLOLULCO | TEMASCALINGO | 98 | 12 | 9 | 5 | 17 |
| EJIDO SAN JUANICO | | 936 | 98 | 211 | 141 | 82 |
| SAN JUANICO EL ALTO (SAN JUANICO) | TEMASCALINGO | 936 | 98 | 211 | 141 | 82 |
| EJIDO SAN MATEO EL VIEJO | | 1 353 | 187 | 175 | 83 | 190 |
| SAN MATEO EL VIEJO | TEMASCALINGO | 1 353 | 187 | 175 | 83 | 198 |
| EJIDO SAN PEDRO POTLA | | 909 | 115 | 172 | 46 | 173 |
| SAN PEDRO POTLA EJIDO | TEMASCALINGO | 626 | 78 | 110 | 25 | 126 |
| SAN PEDRO POTLA TERCER BARRIO | TEMASCALINGO | 283 | 37 | 62 | 21 | 47 |
| EJIDO SANTA ANA YENSHU | | 784 | 137 | 126 | 84 | 88 |
| EJIDO DE SANTA ANA YENSHU | TEMASCALINGO | 784 | 137 | 126 | 84 | 88 |
| EJIDO SANTA LUCIA (SAN MATEO EL VIEJO) | | 321 | 41 | 43 | 20 | 36 |
| SANTA LUCIA | TEMASCALINGO | 321 | 41 | 43 | 20 | 36 |
| EJIDO SANTA MARIA CANCHESDA | | 1 828 | 275 | 314 | 128 | 200 |
| IXTAPA | TEMASCALINGO | 429 | 30 | 88 | 38 | 66 |
| SAN ANTONIO SOLIS (SAN ANTONIO) | TEMASCALINGO | 1 089 | 189 | 188 | 79 | 131 |
| SAN JOSE LOS REYES | TEMASCALINGO | 308 | 56 | 58 | 11 | 3 |
| EJIDO TEMASCALINGO | | 143 | 16 | 24 | 15 | 28 |
| CUADRILLA | TEMASCALINGO | 143 | 16 | 24 | 15 | 28 |
| TEMASCALTEPEC | | | | | | |
| COMUNIDAD AGRARIA LOS TIMBRES | | 410 | 28 | 101 | 38 | 46 |
| TIMBRES, LOS | TEMASCALTEPEC | 275 | 13 | 72 | 27 | 37 |
| TULE, EL | TEMASCALTEPEC | 135 | 13 | 29 | 11 | 9 |
| COMUNIDAD AGRARIA SAN ANDRES DE LOS GAMA | | 286 | 29 | 64 | 30 | 1 |
| MILPAS VIEJAS | TEMASCALTEPEC | 288 | 29 | 64 | 30 | 1 |
| COMUNIDAD AGRARIA SAN FRANCISCO LA ALBARRADA | | 704 | 35 | 149 | 111 | 74 |
| ALBARRADA LA | TEMASCALTEPEC | 704 | 35 | 149 | 111 | 74 |

Población total por ejido y localidad según principales características

CUADRO No. 1
PARTE C
continuación

| MUNICIPIO EJIDO LOCALIDAD | UBICACION MUNICIPAL DE LA LOCALIDAD | POBLACION TOTAL EJIDAL | POBLACION DE 15 AÑOS Y MAS SIN INSTRUCCION | POBLACION DE 15 AÑOS Y MAS CON PRIMARIA INCOMPLETA | POBLACION DE 15 AÑOS Y MAS CON PRIMARIA COMPLETA | POBLACION DE 15 AÑOS Y MAS CON INSTRUCCION POST-PRIMARIA |
|---|---|------------------------------|---|--|--|--|
| COMUNIDAD AGRARIA SAN MIGUEL OXTOTILPAN | | 981 | 122 | 227 | 117 | 65 |
| SAN MIGUEL OXTOTILPAN | TEMASCALTEPEC | 981 | 122 | 227 | 117 | 65 |
| EJIDO EL PEÑON | | 179 | 22 | 33 | 12 | 26 |
| PEÑON, EL | TEMASCALTEPEC | 179 | 22 | 33 | 12 | 26 |
| EJIDO LA COMUNIDAD | | 1 403 | 144 | 243 | 165 | 209 |
| COMUNIDAD, LA | TEMASCALTEPEC | 1 387 | 140 | 241 | 165 | 208 |
| LOBA, LA | TEMASCALTEPEC | 16 | 4 | 2 | - | 1 |
| EJIDO LA ESTANCIA | | 231 | 6 | 55 | 28 | 5 |
| OCOTES, LOS | TEMASCALTEPEC | 231 | 6 | 55 | 28 | 5 |
| EJIDO LA LABOR | | 318 | 26 | 66 | 41 | 19 |
| LABOR, LA (LABOR DE LAS CABRAS) | TEMASCALTEPEC | 318 | 26 | 69 | 41 | 19 |
| EJIDO LAS LAGRIMAS | | 215 | 7 | 57 | 12 | 35 |
| LAGRIMAS, LAS | TEXCALTITLAN | 215 | 7 | 57 | 12 | 35 |
| EJIDO LAS TRANCAS | | 162 | 34 | 34 | 6 | 11 |
| CHILAR, EL | TEMASCALTEPEC | 162 | 34 | 34 | 6 | 11 |
| EJIDO MESON VIEJO | | 459 | 22 | 110 | 42 | 73 |
| MESON VIEJO | TEMASCALTEPEC | 459 | 22 | 110 | 42 | 73 |
| EJIDO SAN ANDRES DE LOS GAMA | | 701 | 58 | 137 | 112 | 29 |
| CIENEGUILLAS DE LABRA | TEMASCALTEPEC | 504 | 47 | 91 | 80 | 25 |
| PLAN DE VIGAS | TEMASCALTEPEC | 197 | 11 | 48 | 32 | 4 |
| EJIDO SAN ANTONIO ALBARRANES | | 64 | 6 | 20 | 5 | 1 |
| HOYOS DE VAZQUEZ | TEMASCALTEPEC | 64 | 8 | 20 | 5 | 1 |
| EJIDO SAN FCO OXTOTILPAN | | 1 576 | 253 | 248 | 172 | 115 |
| SAN FCO OXTOTILPAN | TEMASCALTEPEC | 1 576 | 253 | 248 | 172 | 115 |
| EJIDO SAN LUCAS DEL PULQUE | | 1 535 | 128 | 348 | 159 | 119 |
| LOMA, LA | VALLE DE BRAVO | 41 | 2 | 6 | - | - |
| SAN LUCAS DEL PULQUE | TEMASCALTEPEC | 1 494 | 126 | 342 | 154 | 119 |
| EJIDO SAN MATEO DE LOS RANCHOS | | 1 832 | 247 | 384 | 210 | 44 |
| POTRERO DE SAN JOSE (LA RINCONADA) | TEMASCALTEPEC | 699 | 107 | 168 | 59 | 6 |
| SAN MATEO ALMOMOLCA | TEMASCALTEPEC | 1 133 | 140 | 216 | 151 | 38 |
| EN LOCALIDADES DE 1 Y 2 VIVIENDAS | | - | - | - | - | - |
| EJIDO SAN PEDRO TENAYAC | | 3 712 | 412 | 806 | 342 | 227 |
| CERRO PELON | TEMASCALTEPEC | 443 | 36 | 43 | 58 | 70 |
| FINCA, LA | TEMASCALTEPEC | 654 | 66 | 152 | 52 | 12 |
| POTRERO DE TENAYAC, EL | TEMASCALTEPEC | 584 | 95 | 100 | 53 | 8 |
| SALITRE, EL | TEMASCALTEPEC | 584 | 56 | 42 | 63 | 33 |
| SAN PEDRO TENAYAC | TEMASCALTEPEC | 1 487 | 135 | 309 | 110 | 104 |
| EJIDO SEBASTIAN CARBONERAS | | 291 | 22 | 56 | 17 | 44 |
| CIENEGUILLA DE GONZALEZ | TEMASCALTEPEC | 291 | 22 | 56 | 17 | 44 |
| EJIDO TEQUESQUIPAN NUCLEO I | | 4 972 | 340 | 1 066 | 622 | 347 |
| ESTANCIA DE TEQUESQUIPAN | TEMASCALTEPEC | 581 | 40 | 114 | 68 | 58 |
| GUACAMAYA, LA | TEMASCALTEPEC | 1 911 | 14 | 42 | 26 | 2 |
| LAGUNA, LA | TEMASCALTEPEC | 319 | 10 | 66 | 47 | 10 |
| MANZANAS, LAS | TEMASCALTEPEC | 289 | 6 | 55 | 50 | 4 |
| PEDREGALES DE TEQUESQUIPAN | TEMASCALTEPEC | 199 | 34 | 53 | 10 | 20 |
| PUERTO DEL PEDREGAL | TEMASCALTEPEC | 75 | 5 | 12 | 9 | 2 |
| RINCON DE ATARASQUILLO | TEMASCALTEPEC | 632 | 69 | 127 | 80 | 35 |
| RINCON DE SAN ANDRES DE LOS GAMA | TEMASCALTEPEC | 823 | 28 | 191 | 112 | 80 |
| RINCON DE TEQUESQUIPAN | TEMASCALTEPEC | 487 | 40 | 117 | 47 | 26 |
| SALITRE, EL | TEMASCALTEPEC | 221 | 18 | 54 | 29 | 6 |
| SAN JUAN | TEMASCALTEPEC | 270 | 5 | 55 | 34 | 2 |
| TEQUESQUIPAN | TEMASCALTEPEC | 921 | 73 | 196 | 119 | 122 |
| EN LOCALIDADES DE 1 Y 2 VIVIENDAS | | 4 | - | 2 | - | - |
| EJIDO TEQUESQUIPAN NUCLEO II | | 290 | 26 | 58 | 30 | 9 |
| CAJONES | TEMASCALTEPEC | 110 | 20 | 22 | 8 | - |
| PAREDONES | TEMASCALTEPEC | 142 | 5 | 29 | 15 | 2 |
| VARAL, EL | TEMASCALTEPEC | 36 | 1 | 7 | - | 7 |
| EN LOCALIDADES DE 1 Y 2 VIVIENDAS | | - | - | - | - | - |
| TEMOAYA | | | | | | |
| EJIDO ALLENDE | | 1 077 | 42 | 218 | 111 | 212 |
| ALLENDE | TEMOAYA | 1 077 | 42 | 218 | 111 | 212 |
| EJIDO SAN ANTONIO DEL PUENTE | | 2 721 | 280 | 557 | 271 | 352 |
| LLANO DE LA Y | TEMOAYA | 1 196 | 104 | 273 | 129 | 141 |
| LOMA DE PROGRESO | TEMOAYA | 423 | 82 | 82 | 28 | 22 |
| SAN ANTONIO DEL PUENTE | TEMOAYA | 602 | 39 | 112 | 65 | 121 |
| SAN JOSE BUENAVISTA EL CHICO | TEMOAYA | 181 | 31 | 32 | 9 | 14 |
| TROJES LAS (SAN ANTONIO DEL PUENTE) | TEMOAYA | 319 | 24 | 58 | 40 | 54 |
| EJIDO SAN DIEGO ALCALA | | 179 | 50 | 35 | 18 | 18 |
| SAN MATEO ALCALA | TEMOAYA | 179 | 50 | 35 | 16 | 18 |
| EJIDO SAN JOSE COMALCO | | 1 244 | 116 | 254 | 170 | 92 |
| SAN JOSE COMALCO | TEMOAYA | 1 244 | 116 | 254 | 170 | 92 |
| EJIDO SAN JOSE DE LAS LOMAS | | 1 806 | 154 | 442 | 239 | 137 |
| TABORDA | TEMOAYA | 1 796 | 152 | 442 | 239 | 138 |
| EN LOCALIDADES DE 1 Y 2 VIVIENDAS | | 8 | 2 | - | - | 1 |
| EJIDO SAN JOSE PATHE | | 1 104 | 113 | 290 | 107 | 122 |
| SAN JOSE LA COSTA | TOLUCA | 513 | 57 | 110 | 42 | 47 |
| SAN JOSE PATHE | TEMOAYA | 591 | 56 | 180 | 65 | 75 |
| EJIDO SAN PEDRO ARRIBA | | 450 | 47 | 119 | 25 | 41 |
| PUENTE ROTO | TEMOAYA | 175 | 15 | 56 | 12 | 13 |
| RAYA, LA | TEMOAYA | 92 | 12 | 16 | 7 | 15 |
| SAN LORENCITO | TEMOAYA | 183 | 20 | 47 | 8 | 13 |
| EJIDO SANTIAGO TEMOAYA | | 6 410 | 610 | 1 378 | 564 | 578 |
| CALLE REAL | TEMOAYA | 625 | 59 | 138 | 71 | 45 |
| CAÑADA, LA | TEMOAYA | 1 186 | 54 | 319 | 58 | 98 |
| CERRITO DEL PENAL | TEMOAYA | 304 | 31 | 81 | 25 | 19 |
| DOLORES | TEMOAYA | 1 153 | 181 | 216 | 72 | 84 |
| LOMA DE SAN NICOLAS | TEMOAYA | 401 | 41 | 85 | 27 | 56 |
| MOLINO DE ABAJO (MOLINO ABAJO) | TEMOAYA | 2 373 | 210 | 466 | 234 | 294 |
| MORELOS | TEMOAYA | 302 | 41 | 48 | 27 | 20 |
| PUERTA CHICA | TEMOAYA | 86 | 13 | 25 | 10 | 2 |
| TENANCINGO | | | | | | |
| EJIDO ACATZINGO | | 1 519 | 170 | 381 | 120 | 180 |
| ACATZINGO (ACATZINGO DE LA PIEDRA) | TENANCINGO | 1 519 | 170 | 381 | 120 | 180 |
| EJIDO AGUA BENDITA | | 293 | 33 | 69 | 27 | 12 |
| MONTE DE POZO | TENANCINGO | 22 | 2 | 4 | 2 | 4 |
| SAN ANTONIO AGUA BENDITA | TENANCINGO | 271 | 31 | 85 | 25 | 8 |

INEGI. Estado de México : datos por ejido y comunidad agraria. 1997

Población total por ejido y localidad según principales características

CUADRO No. 1

PARTE C

continuación

| MUNICIPIO EJIDO LOCALIDAD | UBICACION MUNICIPAL DE LA LOCALIDAD | POBLACION TOTAL EJIDAL | POBLACION DE 15 AÑOS Y MAS SIN INSTRUCCION | POBLACION DE 15 AÑOS Y MAS CON PRIMARIA INCOMPLETA | POBLACION DE 15 AÑOS Y MAS CON PRIMARIA COMPLETA | POBLACION DE 15 AÑOS Y MAS CON INSTRUCCION POST-PRIMARIA |
|---|---|------------------------------|---|--|--|--|
| EJIDO CRUZ VIDRIADA | | 228 | 20 | 40 | 23 | 47 |
| CRUZ VIDRIADA | TENANCINGO | 228 | 20 | 40 | 23 | 47 |
| EJIDO EL CARMEN | | 661 | 46 | 149 | 43 | 141 |
| CARMEN, EL DEL DESIERTO DEL CARMEN | TENANCINGO | 661 | 46 | 149 | 43 | 141 |
| EN LOCALIDADES DE 1 Y 2 VIVIENDAS | | - | - | - | - | - |
| EJIDO FRANCISCO ZARCO | | 434 | 38 | 73 | 35 | 56 |
| AGUA BENEDITA | TENANCINGO | 144 | 11 | 28 | 9 | 8 |
| FRANCISCO ZARCO | TENANCINGO | 290 | 27 | 45 | 28 | 48 |
| EJIDO HACIENDA VIEJA LA TENERIA | | 2 339 | 143 | 224 | 174 | 1 019 |
| LOMA, LA | TENANCINGO | 225 | 38 | 37 | 17 | 34 |
| SAN JOSE TENERIA | TENANCINGO | 2 114 | 105 | 187 | 157 | 865 |
| EJIDO XPUJICAPAN | | 1 197 | 53 | 122 | 95 | 258 |
| EMILIANO ZAPATA | TENANCINGO | 1 197 | 53 | 122 | 95 | 258 |
| EJIDO LOS MORALES | | 264 | 24 | 71 | 23 | 30 |
| MORALES, LOS | TENANCINGO | 264 | 24 | 71 | 23 | 30 |
| EJIDO SAN ISIDRO | | 736 | 99 | 95 | 87 | 99 |
| TIERRA BLANCA | TENANCINGO | 736 | 99 | 95 | 87 | 99 |
| EJIDO SAN JUAN KOCHIACA | | 2 780 | 319 | 518 | 311 | 455 |
| GUADALUPE VICTORIA (GUADALUPE) | TENANCINGO | 346 | 56 | 58 | 25 | 38 |
| SAN JUAN KOCHIACA (XOCHIACA) | TENANCINGO | 2 292 | 242 | 428 | 274 | 408 |
| SANTA CRUZ | TENANCINGO | 142 | 16 | 31 | 12 | 11 |
| EJIDO SAN MIGUEL TECOMATLAN | | 2 768 | 150 | 368 | 334 | 708 |
| EJIDO TECOMATLAN | TENANCINGO | 455 | 15 | 54 | 33 | 118 |
| TECOMATLAN (SAN MIGUEL TECOMATLAN) | TENANCINGO | 2 313 | 135 | 314 | 301 | 590 |
| EJIDO SAN NICOLAS | | 1 047 | 185 | 187 | 60 | 86 |
| SAN NICOLAS | TENANCINGO | 802 | 149 | 150 | 36 | 58 |
| SANTA TERESITA | TENANCINGO | 245 | 38 | 37 | 22 | 28 |
| EJIDO SAN SIMONITO | | 138 | 14 | 29 | 12 | 18 |
| LLANO EL (EJIDO DE TENANCINGO) | TENANCINGO | 138 | 14 | 29 | 12 | 18 |
| EJIDO TECOMATLAN | | 97 | 8 | 15 | 6 | 12 |
| TIRA, LA | TENANCINGO | 97 | 8 | 15 | 6 | 12 |
| EJIDO TEPETZINGO | | 2 055 | 146 | 383 | 213 | 289 |
| COLONIA SAN FRANCISCO | TENANCINGO | 179 | 2 | 29 | 20 | 25 |
| LAGUNILLA, LA | TENANCINGO | 316 | 33 | 61 | 26 | 42 |
| TEPETZINGO | TENANCINGO | 1 560 | 111 | 293 | 167 | 222 |
| EJIDO TEPOXTEPEC | | 737 | 85 | 107 | 62 | 89 |
| TEPOXTEPEC (TEPOZTEPEC) | TENANCINGO | 737 | 85 | 100 | 62 | 89 |
| TENANGO DEL AIRE | | 2 | - | - | 1 | 1 |
| EJIDO SAN MATEO TEPOPULA | | 2 | - | - | 1 | 1 |
| EN LOCALIDADES DE 1 Y 2 VIVIENDAS | | - | - | - | - | - |
| TENANGO DEL VALLE | | 2 | 1 | 1 | - | - |
| EJIDO ATLATLAHUCA | | 2 | 1 | 1 | - | - |
| EN LOCALIDADES DE 1 Y 2 VIVIENDAS | | - | - | - | - | - |
| EJIDO SAN FRANCISCO PUTLA | TENANGO DEL VALLE | 1 961 | 173 | 418 | 267 | 273 |
| SAN FRANCISCO PUTLA | TENANGO DEL VALLE | 1 961 | 173 | 418 | 267 | 273 |
| EJIDO SAN FRANCISCO TEPEXOXUCA | | 2 371 | 198 | 438 | 302 | 348 |
| SAN FRANCISCO TEPEXOXUCA | TENANGO DEL VALLE | 2 371 | 198 | 438 | 302 | 348 |
| EJIDO SAN MIGUEL BALDERAS | | 293 | 9 | 47 | 38 | 47 |
| SAN ISIDRO | TENANGO DEL VALLE | 293 | 9 | 47 | 38 | 47 |
| EJIDO SAN PEDRO TLANIXCO | | 304 | 42 | 46 | 15 | 9 |
| COLONIA AZTECA | TENANGO DEL VALLE | 304 | 42 | 46 | 15 | 9 |
| EJIDO SAN PEDRO ZICTEPEC | | 855 | 39 | 99 | 97 | 129 |
| HACIENDA LA | TENANGO DEL VALLE | 257 | 19 | 36 | 40 | 47 |
| HERRADURA, LA | TENANGO DEL VALLE | 398 | 20 | 63 | 57 | 82 |
| EJIDO TENANGO DEL VALLE | | 2 866 | 271 | 399 | 403 | 384 |
| ACATZINGO | TENANGO DEL VALLE | 33 | 11 | 8 | 2 | 2 |
| COLOSO, EL | TENANGO DEL VALLE | 913 | 93 | 107 | 118 | 111 |
| COOPERATIVA LA | TENANGO DEL VALLE | 56 | 7 | 12 | 9 | 10 |
| MONTE CALVARIO | TENANGO DEL VALLE | 909 | 81 | 108 | 98 | 127 |
| SAN FRANCISCO TETETLA | TENANGO DEL VALLE | 1 055 | 99 | 166 | 180 | 134 |
| EN LOCALIDADES DE 1 Y 2 VIVIENDAS | | - | - | - | - | - |
| TEOLOYUCAN | | 759 | 47 | 77 | 99 | 218 |
| EJIDO SANTA CRUZ | TEOLOYUCAN | 759 | 47 | 77 | 99 | 218 |
| SANTA BARBARA | TEOLOYUCAN | 451 | 21 | 59 | 87 | 122 |
| EJIDO TEOLOYUCAN | TEOLOYUCAN | 451 | 21 | 59 | 87 | 122 |
| TLATILCO | TEOLOYUCAN | 451 | 21 | 59 | 87 | 122 |
| TEOTIHUACAN | | 15 | 1 | 3 | 1 | 5 |
| EJIDO PURIFICACION | TEOTIHUACAN | 15 | 1 | 3 | 1 | 5 |
| EJIDO SAN AGUSTIN ACTIPAC | | 108 | 4 | 12 | 19 | 31 |
| NUEVA SAN AGUSTIN | TEOTIHUACAN | 108 | 4 | 12 | 19 | 31 |
| EJIDO SAN JUAN TEOTIHUACAN | | 150 | 8 | 18 | 25 | 30 |
| EJIDO DE MAQUIXCO | TECTIHUACAN | 143 | 8 | 16 | 25 | 28 |
| EN LOCALIDADES DE 1 Y 2 VIVIENDAS | | - | - | - | - | - |
| EJIDO SAN LORENZO TLAMIMILPAN | | 44 | - | 8 | 6 | 2 |
| EJIDO DE SAN LORENZO | TEOTIHUACAN | 44 | - | 8 | 6 | 2 |
| EJIDO SANTA MARIA COATLAN | | 79 | 4 | 15 | 12 | 12 |
| EJIDO DE SANTA MARIA COATLAN | TEOTIHUACAN | 79 | 4 | 15 | 12 | 12 |
| EJIDO SANTIAGO ATLATONGO | | 440 | 20 | 63 | 54 | 77 |
| EJIDO ATLATONGO | TEOTIHUACAN | 171 | 2 | 21 | 26 | 37 |
| PALOMAR EL | TEOTIHUACAN | 264 | 17 | 40 | 28 | 40 |
| EN LOCALIDADES DE 1 Y 2 VIVIENDAS | | 5 | 1 | 2 | - | - |
| TEPETLAXTOC | | 7 | - | 1 | 1 | - |
| COMUNIDAD AGRARIA SAN PEDRO CHIAUTZINGO | | 7 | - | 1 | 1 | - |
| EN LOCALIDADES DE 1 Y 2 VIVIENDAS | | - | - | - | - | - |
| EJIDO LA CANDELARIA JOLALPAN | | 11 | 3 | 2 | 1 | - |
| MORAL EL | ACOLMAN | 11 | 3 | 2 | 1 | - |
| EJIDO LA CONCEPCION JOLALPAN | | 15 | - | 3 | 4 | - |
| EN LOCALIDADES DE 1 Y 2 VIVIENDAS | | - | - | - | - | - |
| EJIDO PAPAOTLA | | 15 | 1 | 2 | 4 | 1 |
| EN LOCALIDADES DE 1 Y 2 VIVIENDAS | | - | - | - | - | - |
| EJIDO TEPETLAXTOC | | 3 | - | 2 | 4 | - |
| EN LOCALIDADES DE 1 Y 2 VIVIENDAS | | - | - | - | - | - |

Población total por ejido y localidad según principales características

CUADRO No. 1

PARTE C

continuación

| MUNICIPIO EJIDO LOCALIDAD | UBICACION MUNICIPAL DE LA LOCALIDAD | POBLACION TOTAL EJIDAL | POBLACION DE 15 AÑOS Y MAS SIN INSTRUCCION | POBLACION DE 15 AÑOS Y MAS CON PRIMARIA INCOMPLETA | POBLACION DE 15 AÑOS Y MAS CON PRIMARIA COMPLETA | POBLACION DE 15 AÑOS Y MAS CON INSTRUCCION POST-PRIMARIA |
|--|---|------------------------------|---|--|--|--|
| TEPOTZOTLAN | | | | | | |
| EJIDO CAÑADA DE CISNEROS | | 13 | 1 | 6 | 2 | 1 |
| EN LOCALIDADES DE 1 Y 2 VIVIENDAS | | 13 | 1 | 6 | 2 | 1 |
| EJIDO SANTIAGO CUAUTLAPAN | | 52 | 1 | 11 | 7 | 7 |
| SANTIAGO EL ALTO | TEPOTZOTLAN | 52 | 1 | 11 | 7 | 7 |
| EJIDO TEPOTZOTLAN | | 253 | 20 | 32 | 38 | 40 |
| FEOREGAL EL | TEPOTZOTLAN | 253 | 20 | 32 | 38 | 40 |
| TEQUIXQUIAC | | | | | | |
| EJIDO SANTIAGO TEQUIXQUIAC | | 494 | 18 | 70 | 78 | 116 |
| COLONIA WENCESLAO LABRA | TEQUIXQUIAC | 405 | 11 | 58 | 65 | 96 |
| CRUCERO EL | TEQUIXQUIAC | 73 | 4 | 9 | 7 | 14 |
| EN LOCALIDADES DE 1 Y 2 VIVIENDAS | | 16 | 1 | 3 | 4 | - |
| EJIDO TLAPANALOYA | | 174 | 21 | 38 | 18 | 12 |
| MONTE ALTO | TEQUIXQUIAC | 174 | 21 | 38 | 18 | 12 |
| TEXCALTITLAN | | | | | | |
| COMUNIDAD AGRARIA SAN FRANCISCO | | 491 | 68 | 89 | 49 | 78 |
| SAN FRANCISCO | TEXCALTITLAN | 491 | 68 | 89 | 49 | 78 |
| EJIDO GAVIA CHICA | | 557 | 46 | 135 | 81 | 33 |
| GAVIA CHICA (RINCON) | TEXCALTITLAN | 557 | 46 | 135 | 81 | 33 |
| EJIDO HUAYATENCO | | 973 | 157 | 249 | 79 | 28 |
| HUAYATENCO (HUEYATENCO) | TEXCALTITLAN | 898 | 153 | 228 | 68 | 25 |
| RASTRÓJO LARGO | TEXCALTITLAN | 75 | 4 | 21 | 11 | 1 |
| EJIDO NOXTEPEC | | 272 | 41 | 84 | 27 | 27 |
| NOXTEPEC | TEXCALTITLAN | 272 | 41 | 84 | 27 | 27 |
| EJIDO NUEVA SANTA MARIA | | 331 | 45 | 83 | 38 | 20 |
| NUEVA SANTA MARIA | TEXCALTITLAN | 331 | 45 | 83 | 38 | 20 |
| EJIDO TEXCALTITLAN | | 3 451 | 357 | 765 | 403 | 191 |
| AGUA DEL TREBOL | TEXCALTITLAN | 69 | 26 | 11 | 1 | - |
| CHAPANAL EL | TEXCALTITLAN | 560 | 49 | 115 | 50 | 89 |
| LLANO GRANDE | TEXCALTITLAN | 270 | 25 | 65 | 57 | 12 |
| OJO DE AGUA | TEXCALTITLAN | 298 | 21 | 70 | 38 | 16 |
| PALMILLAS | TEXCALTITLAN | 396 | 40 | 93 | 42 | 13 |
| PALO AMARILLO | TEXCALTITLAN | 130 | 16 | 19 | 16 | 7 |
| TABLAS LAS | TEXCALTITLAN | 379 | 42 | 108 | 27 | 5 |
| TEXCAPILLA | TEXCALTITLAN | 1 218 | 122 | 253 | 158 | 44 |
| TLACOTEPEC | TEXCALTITLAN | 141 | 16 | 31 | 16 | 5 |
| EN LOCALIDADES DE 1 Y 2 VIVIENDAS | | - | - | - | - | - |
| EJIDO VENTA MORALES | | 260 | 3 | 59 | 28 | 45 |
| VENTA MORALES 2 (LA LAGUNA) | TEXCALTITLAN | 260 | 3 | 59 | 28 | 45 |
| TEXCOCO | | | | | | |
| COMUNIDAD AGRARIA SAN JERONIMO AMANALCO | | 109 | - | 18 | 13 | 22 |
| SAN AGUSTIN | TEPETLAXOTOC | 109 | - | 18 | 13 | 22 |
| COMUNIDAD AGRARIA SANTA CATARINA DEL MONTE | | 3 | - | 1 | 1 | - |
| EN LOCALIDADES DE 1 Y 2 VIVIENDAS | | 3 | - | 1 | 1 | - |
| EJIDO HUEXOTLA | | 173 | 8 | 18 | 26 | 45 |
| SAN ANDRES (LA ALCANFORERA) | TEXCOCO | 82 | 1 | 8 | 15 | 14 |
| SANTA IRENE | TEXCOCO | 91 | 7 | 10 | 11 | 31 |
| EJIDO LA MAGDALENA PANOHAYA | | 302 | 10 | 25 | 40 | 80 |
| EJIDO SAN ANDRES | TEXCOCO | 98 | 4 | 8 | 18 | 20 |
| EJIOS DE LA MAGDALENA | TEXCOCO | 204 | 6 | 17 | 22 | 60 |
| EJIDO SAN BERNARDINO | | 9 | 1 | 2 | 1 | 1 |
| EN LOCALIDADES DE 1 Y 2 VIVIENDAS | | 9 | 1 | 2 | 1 | 1 |
| EJIDO SAN JERONIMO AMANALCO | | 178 | 28 | 33 | 27 | 9 |
| GUADALUPE AMANALCO (LAS MESITAS) | TEXCOCO | 178 | 28 | 33 | 27 | 9 |
| EJIDO SAN MIGUEL COATLINCHAN | | 10 | - | 4 | 2 | 1 |
| EN LOCALIDADES DE 1 Y 2 VIVIENDAS | | 10 | - | 4 | 2 | 1 |
| EJIDO SAN MIGUEL TOCUILA | | 336 | 15 | 58 | 43 | 69 |
| EJIDO TOCUILA | TEXCOCO | 336 | 15 | 58 | 43 | 69 |
| EN LOCALIDADES DE 1 Y 2 VIVIENDAS | | - | - | - | - | - |
| EJIDO SANTA MARIA TECUANULCO | | 1 961 | 170 | 295 | 241 | 358 |
| SANTA MARIA TECUANULCO | TEXCOCO | 1 961 | 170 | 295 | 241 | 358 |
| EJIDO SANTIAGO CUAUTLAPAN | | 835 | 86 | 122 | 124 | 116 |
| LAZARO CARDENAS | TEXCOCO | 824 | 88 | 121 | 120 | 114 |
| EN LOCALIDADES DE 1 Y 2 VIVIENDAS | | 11 | - | 1 | 4 | 2 |
| EJIDO XOCOTLAN | | 1 316 | 64 | 134 | 161 | 485 |
| XOCOTLAN | TEXCOCO | 1 316 | 64 | 134 | 161 | 485 |
| TEZOYUCA | | | | | | |
| EJIDO TEZOYUCA | | 726 | 34 | 67 | 112 | 224 |
| AMPLIACION TEZOYUCA | TEZOYUCA | 709 | 33 | 65 | 110 | 220 |
| HACIENDA LA GRANDE | TEZOYUCA | 17 | 1 | 2 | 2 | 4 |
| TIANGUISTENCO | | | | | | |
| COMUNIDAD AGRARIA COATEPEC | | 7 482 | 642 | 1 301 | 857 | 1 103 |
| AHUATENCO | TIANGUISTENCO | 462 | 43 | 68 | 80 | 42 |
| ATLANTLACPAC | TIANGUISTENCO | 319 | 22 | 55 | 49 | 40 |
| CHIDUILPA (CHIQUIXPAC) | TIANGUISTENCO | 426 | 9 | 91 | 72 | 40 |
| CLAMINCA | TIANGUISTENCO | 360 | 6 | 57 | 40 | 47 |
| LAGUNILLA LA | TIANGUISTENCO | 376 | 26 | 71 | 35 | 38 |
| MEXTITLA (MEIZTITLA) | TIANGUISTENCO | 302 | 11 | 58 | 27 | 65 |
| MUMANA-ATL | TIANGUISTENCO | 47 | 12 | 8 | 1 | 103 |
| OCOTENCO | TIANGUISTENCO | 545 | 51 | 83 | 49 | 10 |
| PUEBLO NUEVO | TIANGUISTENCO | 59 | 5 | 10 | 6 | 159 |
| SAN BARTOLO DEL PROGRESO | TIANGUISTENCO | 1 026 | 67 | 209 | 107 | 249 |
| SAN LORENZO HUEHUETITLAN | TIANGUISTENCO | 1 378 | 145 | 258 | 156 | 259 |
| TECHMALINALI | TIANGUISTENCO | 370 | 39 | 54 | 37 | 57 |
| TLACOMULCO | TIANGUISTENCO | 682 | 86 | 118 | 77 | 49 |
| TLACUITLAPA | TIANGUISTENCO | 1 119 | 120 | 181 | 121 | 204 |
| EJIDO SANTIAGO TILAPA | | 1 406 | 43 | 292 | 215 | 223 |
| GUAALUPE VICTORIA | CAPULHUAC | 438 | 21 | 90 | 69 | 49 |
| MIRASOL EL | TIANGUISTENCO | 968 | 22 | 202 | 148 | 174 |
| TIMILPAN | | | | | | |
| EJIDO CAÑADA DE LOBOS | | 279 | 50 | 51 | 25 | 17 |
| CAÑADA DE LOBOS | TIMILPAN | 279 | 50 | 51 | 25 | 17 |
| EJIDO EL CERRO | | 443 | 54 | 64 | 64 | 28 |
| SAN NICOLAS | TIMILPAN | 443 | 54 | 64 | 64 | 28 |

INEGI. Estado de México : datos por ejido y comunidad agraria. 1997

Población total por ejido y localidad según principales características

CUADRO No. 1
PARTE C
continuación

| MUNICIPIO EJIDO LOCALIDAD | UBICACION MUNICIPAL DE LA LOCALIDAD | POBLACION TOTAL EJIDAL | POBLACION DE 15 AÑOS Y MAS SIN INSTRUCCION | POBLACION DE 15 AÑOS Y MAS CON PRIMARIA INCOMPLETA | POBLACION DE 15 AÑOS Y MAS CON PRIMARIA COMPLETA | POBLACION DE 15 AÑOS Y MAS CON INSTRUCCION POST-PRIMARIA |
|---------------------------------------|---|------------------------------|---|--|--|--|
| EJIDO EL PALMITO | | 1 130 | 77 | 286 | 188 | 128 |
| PALMITO, EL | | 1 130 | 77 | 286 | 188 | 128 |
| EJIDO HUAPANGO | TIMILPAN | 393 | 31 | 95 | 29 | 41 |
| HUAPANGO | | 393 | 31 | 95 | 29 | 41 |
| EJIDO RINCON DE BUCIO | | 1 616 | 126 | 261 | 257 | 265 |
| RINCON DE BUCIO | TIMILPAN | 1 616 | 126 | 261 | 257 | 265 |
| EJIDO SAN ANDRES TIMILPAN | | 5 360 | 631 | 1 068 | 498 | 548 |
| ARENAS, LAS (SAN AGUSTIN) | ACAMBAY | 858 | 96 | 175 | 83 | 96 |
| AZAFRAN, EL | ACULCO | 1 454 | 168 | 290 | 108 | 108 |
| CAMPESINA, LA | TIMILPAN | 379 | 33 | 75 | 84 | 51 |
| MADO SECTOR 2 | ACAMBAY | 293 | 41 | 71 | 34 | 17 |
| PILARES, LOS | ACAMBAY | 683 | 110 | 124 | 65 | 59 |
| ZARAGOZA | TIMILPAN | 1 693 | 163 | 333 | 144 | 217 |
| EJIDO SAN ANTONIO YONDEJE | | 105 | 22 | 19 | 14 | 3 |
| AGUA BENDITA | TIMILPAN | 105 | 22 | 19 | 14 | 3 |
| EJIDO SANTIAGUITO MAXDA | | 13 | 4 | 4 | 1 | 1 |
| ENZDA | TIMILPAN | 13 | 4 | 4 | 1 | 1 |
| TLALMANALCO | | | | | | |
| EJIDO SAN JUAN ATZACUALOYA | | 35 | 2 | 5 | 3 | 15 |
| EJIDO SAN JUAN | TLALMANALCO | 29 | 2 | 3 | 3 | 15 |
| EN LOCALIDADES DE 1 Y 2 VIVIENDAS | | 8 | - | 2 | - | 2 |
| EJIDO SAN LORENZO TLALMIMILOLPAN | | 20 | 5 | 3 | 3 | 2 |
| PRESA LA COLONIA | TLALMANALCO | 20 | 5 | 3 | 3 | 2 |
| EN LOCALIDADES DE 1 Y 2 VIVIENDAS | | - | - | - | - | - |
| EJIDO SAN MATEO TEZOQUIPAN | | 97 | 5 | 17 | 15 | 28 |
| ALMENDRAL, EL (OCOTEPEC) | TLALMANALCO | 49 | 2 | 10 | 8 | 11 |
| SAN JOSE | TLALMANALCO | 36 | 1 | 7 | 5 | 10 |
| EN LOCALIDADES DE 1 Y 2 VIVIENDAS | | 12 | 2 | - | 2 | 5 |
| EJIDO TLALMANALCO | | 59 | 2 | 6 | 16 | 14 |
| LOMITA, LA | TLALMANALCO | 54 | - | 6 | 16 | 13 |
| EN LOCALIDADES DE 1 Y 2 VIVIENDAS | | 5 | 2 | - | - | 1 |
| TLALNEPANTLA | | | | | | |
| EJIDO SAN JUAN IXHUATEPEC | | 537 | 44 | 95 | 74 | 60 |
| PUERTO ESCONDIDO | TLALNEPANTLA | 537 | 44 | 95 | 74 | 60 |
| EN LOCALIDADES DE 1 Y 2 VIVIENDAS | | - | - | - | - | - |
| TLATLAYA | | | | | | |
| EJIDO CIRIAN GRANDE | | 243 | 30 | 31 | 38 | 11 |
| GUAYABO, EL | TLATLAYA | 146 | 8 | 24 | 24 | 6 |
| HUIXTITLA | TLATLAYA | 97 | 2 | 7 | 14 | 5 |
| EN LOCALIDADES DE 1 Y 2 VIVIENDAS | | - | - | - | - | - |
| EJIDO COATEPEC | | 14 | 5 | 1 | 1 | 1 |
| POTRERO, EL | TLATLAYA | 14 | 5 | 1 | 1 | 1 |
| EJIDO CRUZ DEL NORTE | | 566 | 90 | 76 | 45 | 95 |
| CRUZ DEL NORTE | TLATLAYA | 243 | 38 | 34 | 22 | 28 |
| PUERTO SECO | TLATLAYA | 293 | 46 | 37 | 23 | 63 |
| ZAPOTE, EL | TLATLAYA | 90 | 6 | 5 | 4 | 4 |
| EJIDO EL SALITRE (OJO DE AGUA) | | 175 | 37 | 15 | 10 | 20 |
| SALITRE, EL | TLATLAYA | 175 | 37 | 15 | 16 | 20 |
| EJIDO ESMERALDA Y ANEXAS | | 254 | 59 | 20 | 40 | 19 |
| LIMO, EL | TLATLAYA | 171 | 44 | 11 | 30 | 17 |
| PUERTO DEL ORGANO | TLATLAYA | 83 | 15 | 9 | 10 | 2 |
| EN LOCALIDADES DE 1 Y 2 VIVIENDAS | | - | - | - | - | - |
| EJIDO ESMERALDAS Y ANEXAS | | 253 | 49 | 35 | 27 | 10 |
| SAUZ, EL | TLATLAYA | 253 | 49 | 35 | 27 | 10 |
| EJIDO MAYALTEPEC | | 625 | 108 | 110 | 47 | 38 |
| COYOL, EL | TLATLAYA | 17 | 5 | 2 | 2 | 1 |
| MAYALTEPEC | TLATLAYA | 609 | 103 | 108 | 45 | 37 |
| EN LOCALIDADES DE 1 Y 2 VIVIENDAS | | - | - | - | - | - |
| EJIDO MOCTEZUMA | | 2 078 | 374 | 257 | 250 | 174 |
| AZUCHIL | TLATLAYA | 77 | 15 | 8 | 10 | - |
| CHARCO DEL LAGARTO | TLATLAYA | 36 | 12 | 1 | 2 | - |
| COFRADIA, LA | TLATLAYA | 31 | 4 | 2 | 2 | 3 |
| CONEJO, EL | TLATLAYA | 34 | 10 | 4 | 7 | 1 |
| CUADRILLA NUEVA | TLATLAYA | 54 | 8 | 10 | 3 | 11 |
| GAVILAN, EL | TLATLAYA | 496 | 92 | 64 | 63 | 53 |
| JUNTAS DE AZUCHIL, LAS | TLATLAYA | 64 | 10 | 10 | 8 | 2 |
| JUNTAS DE ZIC (JUNTAS DE ZICATECOYAN) | TLATLAYA | 127 | 17 | 17 | 21 | 5 |
| MOCTEZUMA | TLATLAYA | 382 | 49 | 54 | 24 | 63 |
| PEÑA DEL ORGANO | TLATLAYA | 299 | 61 | 34 | 41 | 13 |
| RANCHO CUA | TLATLAYA | 189 | 32 | 18 | 32 | 12 |
| TIGUIMIL, EL | TLATLAYA | 98 | 18 | 10 | 22 | 2 |
| ZOPLOTE, EL | TLATLAYA | 178 | 40 | 25 | 15 | 9 |
| EN LOCALIDADES DE 1 Y 2 VIVIENDAS | | 13 | 6 | - | - | - |
| EJIDO PALMA TORCIDA | | 438 | 102 | 40 | 53 | 43 |
| PALMA TORCIDA (LA PALMA TORCIDA) | TLATLAYA | 438 | 102 | 40 | 53 | 43 |
| EJIDO PALMAR GRANDE | | 98 | 22 | 11 | 8 | 15 |
| COFRADIA GRANDE | TLATLAYA | 36 | 9 | 5 | 3 | 4 |
| CORRAL DE VIGAS | TLATLAYA | 12 | 4 | 2 | 2 | 1 |
| PIE DEL CERRO PALMAR GRANDE | TLATLAYA | 50 | 9 | 4 | 3 | 10 |
| EN LOCALIDADES DE 1 Y 2 VIVIENDAS | | - | - | - | - | - |
| EJIDO PIE DEL CERRO | | 290 | 56 | 41 | 26 | 25 |
| PIE DEL CERRO | TLATLAYA | 290 | 56 | 41 | 26 | 25 |
| EJIDO RINCON DEL AGUACATE | | 1 568 | 298 | 191 | 190 | 103 |
| AGUA FRIA | TLATLAYA | 82 | 16 | 12 | 17 | 9 |
| ALCANTARILLA, LA | TLATLAYA | 86 | 15 | 11 | 13 | 3 |
| CIRUELO, EL | TLATLAYA | 49 | 5 | 3 | 7 | 13 |
| CUAHUJILOTES (PUEBLO NUEVO) | TLATLAYA | 122 | 21 | 17 | 7 | 13 |
| JUNTAS, LAS (LAS JUNTAS DEL PASC) | TLATLAYA | 180 | 48 | 11 | 26 | 10 |
| LIMONES, LOS | TLATLAYA | 114 | 18 | 18 | 16 | 3 |
| MANGO, EL | TLATLAYA | 66 | 9 | 10 | 12 | 2 |
| NARANJITO, EL | TLATLAYA | 195 | 33 | 32 | 17 | 7 |
| NARANJO, EL | TLATLAYA | 81 | 26 | 8 | 8 | 4 |
| PASO DEL JAQUINICUIL | TLATLAYA | 444 | 83 | 53 | 46 | 37 |
| POROCHÉ, EL | TLATLAYA | 47 | 6 | 10 | 7 | 1 |
| VISIONA, LA | TLATLAYA | 81 | 13 | 5 | 12 | - |
| EN LOCALIDADES DE 1 Y 2 VIVIENDAS | | 21 | 5 | 1 | 2 | 1 |

Población total por ejido y localidad según principales características

CUADRO No. 1
PARTE C
continuación

| MUNICIPIO EJIDO LOCALIDAD | UBICACION MUNICIPAL DE LA LOCALIDAD | POBLACION TOTAL EJIDAL | POBLACION DE 15 AÑOS Y MAS SIN INSTRUCCION | POBLACION DE 15 AÑOS Y MAS CON PRIMARIA INCOMPLETA | POBLACION DE 15 AÑOS Y MAS CON PRIMARIA COMPLETA | POBLACION DE 15 AÑOS Y MAS CON INSTRUCCION POST-PRIMARIA |
|--|---|------------------------------|---|--|--|--|
| EJIDO RINCON GRANDE | | | | | | |
| AGUACATE, EL | TLATLAYA | 32 | 8 | 2 | 5 | 145 |
| CACAHUANANCHE | TLATLAYA | 98 | 24 | 10 | 4 | 19 |
| RANCHOS NUEVOS (RANCHO NUEVO) | TLATLAYA | 95 | 20 | 12 | 11 | 7 |
| RINCON GRANDE | TLATLAYA | 842 | 118 | 95 | 42 | 84 |
| VUELTA DEL RIO | TLATLAYA | 179 | 37 | 20 | 14 | 18 |
| ZAPOTE, EL | TLATLAYA | 252 | 41 | 17 | 17 | 32 |
| EJIDO SAN ANTONIO DEL ROSARIO | | | | | | |
| ANCON, EL (EL ANCON DE LA PRESA) | TLATLAYA | 4 415 | 857 | 491 | 387 | 522 |
| BONETE, EL | TLATLAYA | 410 | 84 | 35 | 43 | 24 |
| COFRADA, LA | TLATLAYA | 31 | 5 | 3 | 6 | - |
| CUBATA, LA | TLATLAYA | 38 | 7 | 4 | - | 1 |
| DEVANADOR, EL | TLATLAYA | 28 | 13 | 2 | - | 1 |
| JUNTAS LAS | TLATLAYA | 155 | 26 | 17 | 22 | 8 |
| LIMON TERRERO | TLATLAYA | 24 | 14 | - | - | 1 |
| LIMONCITO, EL | TLATLAYA | 280 | 48 | 32 | 25 | 22 |
| NARANJO, EL | TLATLAYA | 21 | 4 | 5 | 1 | 1 |
| NUEVO COPALTEPEC | TLATLAYA | 737 | 147 | 82 | 54 | 99 |
| PAROTA, LA | TLATLAYA | 930 | 167 | 128 | 70 | 97 |
| SAN ANTONIO DEL ROSARIO | TLATLAYA | 30 | 5 | 8 | 1 | 3 |
| TEMBLOR, EL | TLATLAYA | 1 182 | 205 | 154 | 93 | 204 |
| EN LOCALIDADES DE 1 Y 2 VIVIENDAS | | 527 | 129 | 42 | 47 | 59 |
| EJIDO SAN FELIPE TEPEHUASTILAN | | | | | | |
| COATEPEC | TLATLAYA | 24 | 3 | 1 | - | 2 |
| CUADRILLA DEL CIRIAN (CIRIAN GRANDE) | TLATLAYA | 1 889 | 287 | 303 | 158 | 139 |
| LOMA LARGA | TLATLAYA | 819 | 123 | 133 | 75 | 95 |
| SAN FELIPE TEPEHUASTILAN | TLATLAYA | 191 | 22 | 49 | 15 | 7 |
| EJIDO SAN FRANCISCO DE ASIS | TLATLAYA | 222 | 54 | 31 | 21 | 9 |
| QUITARRA, EL | TLATLAYA | 457 | 68 | 90 | 47 | 28 |
| ILAMOS, LOS | TLATLAYA | 117 | 20 | 18 | 18 | 3 |
| EJIDO SAN PEDRO LIMON | TLATLAYA | 280 | 17 | 14 | 15 | 2 |
| ANCON DE LOS CURIELES | TLATLAYA | 28 | 3 | 4 | 3 | 1 |
| PEÑA BLANCA (LA PEÑA BLANCA) | TLATLAYA | 239 | 63 | 21 | 42 | 18 |
| EJIDO SANTA ANA ZICATECOYAN | TLATLAYA | 228 | 45 | 14 | 34 | 12 |
| ALAMBIOQUE, EL | TLATLAYA | 73 | 18 | 7 | 8 | 6 |
| AMACUATITLA | TLATLAYA | 2 769 | 489 | 334 | 293 | 437 |
| BARRANCA DE LAS FLORES | TLATLAYA | 120 | 13 | 20 | 7 | 28 |
| BAUTISTAS, LOS | TLATLAYA | 78 | 17 | 7 | 8 | 13 |
| CERRO DE AGUACATEPEC | TLATLAYA | 35 | 8 | 5 | 5 | 5 |
| CORRAL DE PIEDRA | TLATLAYA | 51 | 12 | 4 | 6 | 13 |
| ENCINAL, EL | TLATLAYA | 119 | 13 | 15 | 24 | 8 |
| PINZAN MORADO | TLATLAYA | 197 | 37 | 25 | 28 | 19 |
| RINCON DEL AGUACATE | TLATLAYA | 15 | 5 | 5 | - | - |
| SALITRE GRANDE | TLATLAYA | 22 | 3 | 7 | - | 8 |
| SALITRILLO | TLATLAYA | 194 | 43 | 21 | 31 | 5 |
| SANTA ANA ZICATECOYAN | TLATLAYA | 89 | 7 | 18 | 10 | 26 |
| SUCHUAL DE SANTA ANA, EL (EL SUCHUAL) | TLATLAYA | 207 | 38 | 41 | 29 | 28 |
| TEJUPUQUITO | TLATLAYA | 1 248 | 226 | 123 | 101 | 281 |
| TIERRA BLANCA | TLATLAYA | 143 | 28 | 19 | 18 | 10 |
| EN LOCALIDADES DE 1 Y 2 VIVIENDAS | | 190 | 35 | 13 | 20 | 12 |
| EJIDO TLACOCUSPAN | TLATLAYA | 49 | 3 | 8 | 6 | 6 |
| TLACOCUSPAN | TLATLAYA | 13 | - | 3 | 2 | - |
| EJIDO TLATLAYA | TLATLAYA | 896 | 159 | 108 | 86 | 101 |
| CUEVA, LA | TLATLAYA | 898 | 159 | 108 | 88 | 101 |
| OCOTES (LOS OCOTES) | TLATLAYA | 1 259 | 151 | 166 | 104 | 248 |
| POTRERO, EL | TLATLAYA | 119 | 22 | 19 | 9 | 13 |
| SALITRE, EL | TLATLAYA | 305 | 29 | 48 | 28 | 47 |
| TERRONCILLO, EL | TLATLAYA | 188 | 29 | 25 | 19 | 16 |
| TLATLAYA | TLATLAYA | 22 | 6 | 1 | 3 | 1 |
| | TLATLAYA | 95 | 15 | 21 | 2 | 2 |
| | TLATLAYA | 530 | 80 | 52 | 34 | 169 |
| TOLUCA | | | | | | |
| COMUNIDAD AGRARIA CALIXTLAHUACA | | | | | | |
| EJIDO DE NOVA (LA ERA) | TOLUCA | 1 054 | 59 | 165 | 117 | 244 |
| PLANADA, LA | TOLUCA | 821 | 43 | 111 | 65 | 132 |
| COMUNIDAD AGRARIA SANTIAGO TLACOTEPEC | TOLUCA | 433 | 18 | 54 | 52 | 112 |
| BARRIO CALVARIO | TOLUCA | 2 176 | 272 | 304 | 225 | 376 |
| BARRIO CRISTO REV | TOLUCA | 1 104 | 128 | 132 | 127 | 239 |
| REFUGIO, EL | TOLUCA | 230 | 18 | 40 | 20 | 50 |
| SANTA MARIA GUADALUPE | TOLUCA | 580 | 74 | 89 | 55 | 74 |
| COMUNIDAD AGRARIA TECAXIC | TOLUCA | 262 | 54 | 43 | 23 | 13 |
| EN LOCALIDADES DE 1 Y 2 VIVIENDAS | | 8 | 1 | 1 | 1 | 1 |
| EJIDO ALMOLOYA DE JUAREZ | TOLUCA | 8 | 1 | 1 | 1 | 1 |
| RANCHO LAS LUPITAS | TOLUCA | 31 | 4 | 2 | 4 | 11 |
| EJIDO CACALOMACAN | TOLUCA | 31 | 4 | 2 | 4 | 11 |
| SAN MIGUEL ZACANGO (RANCHO) | TOLUCA | 182 | 25 | 21 | 17 | 47 |
| EJIDO CALIXTLAHUACA | TOLUCA | 182 | 25 | 21 | 17 | 47 |
| EJIDO DE CALIXTLAHUACA | TOLUCA | 277 | 27 | 45 | 37 | 40 |
| RANCHERIA SAN ISIDRO | TOLUCA | 232 | 25 | 37 | 31 | 33 |
| EJIDO CAPULTITLAN | TOLUCA | 45 | 2 | 8 | 6 | 7 |
| COLONIA DE PACIFICO | TOLUCA | 479 | 31 | 59 | 52 | 115 |
| EJIDO LA CABECERA | TOLUCA | 479 | 31 | 59 | 52 | 115 |
| SAN CAYETANO MORELOS (SAN CAYETANO) | TOLUCA | 2 082 | 191 | 442 | 218 | 196 |
| EJIDO SAN ANDRES CUEXCONTITLAN | TOLUCA | 2 082 | 191 | 442 | 218 | 196 |
| JICALTEPEC DE CUEXCONTITLAN | TOLUCA | 4 021 | 571 | 761 | 394 | 300 |
| SAN DIEGO DE LOS P. CUEXCONTITLAN | TOLUCA | 2 259 | 318 | 406 | 218 | 183 |
| SAN J. 4 SECC. DE SAN ANDRES C | TOLUCA | 1 370 | 182 | 273 | 141 | 113 |
| EJIDO SAN CRISTOBAL HUICHUCHITLAN | TOLUCA | 442 | 71 | 82 | 35 | 24 |
| CONCEPCION LA | TOLUCA | 1 949 | 327 | 314 | 170 | 159 |
| TRINIDAD, LA | TOLUCA | 1 227 | 183 | 199 | 112 | 101 |
| EJIDO SAN DIEGO DE LOS PADRES | TOLUCA | 422 | 144 | 112 | 58 | 58 |
| SAN DIEGO DE LOS P. CUEX S 5A | TOLUCA | 3 825 | 423 | 775 | 383 | 283 |
| SAN DIEGO DE LOS P. CUEX S 5B | TOLUCA | 1 671 | 154 | 323 | 189 | 131 |
| EJIDO SAN DIEGO LINARES | TOLUCA | 2 154 | 269 | 452 | 194 | 152 |
| EJIDO SAN ANDRES CUEXCONTITLAN | TOLUCA | 354 | 59 | 85 | 33 | 25 |
| EJIDO SAN LORENZO TEPALTITLAN | TOLUCA | 354 | 59 | 85 | 33 | 25 |
| DEL CAJON | TOLUCA | 491 | 38 | 98 | 52 | 35 |
| EJIDO SAN MARCOS YACHIHUACALTEPETL | TOLUCA | 491 | 38 | 98 | 52 | 35 |
| SAN MARCOS YACHIHUACALTEPECTL | TOLUCA | 462 | 32 | 94 | 68 | 50 |
| | TOLUCA | 462 | 32 | 94 | 68 | 50 |

INEGI. Estado de México : datos por ejido y comunidad agraria. 1997

Población total por ejido y localidad según principales características

CUADRO No. 1
PARTE C
continuación

| MUNICIPIO EJIDO LOCALIDAD | UBICACION MUNICIPAL DE LA LOCALIDAD | POBLACION TOTAL EJIDAL | POBLACION DE 15 AÑOS Y MAS SIN INSTRUCCION | POBLACION DE 15 AÑOS Y MAS CON PRIMARIA INCOMPLETA | POBLACION DE 15 AÑOS Y MAS CON PRIMARIA COMPLETA | POBLACION DE 15 AÑOS Y MAS CON INSTRUCCION POST-PRIMARIA |
|-----------------------------------|---|------------------------------|---|--|--|--|
| EJIDO SAN MARTIN LA PUERTA | | 662 | 66 | 143 | 113 | 102 |
| SEBASTIAN LERDO DE TEJADA | TOLUCA | 662 | 66 | 143 | 113 | 102 |
| EJIDO SAN MARTIN TOLTEPEC | | 196 | 10 | 29 | 19 | 71 |
| EJIDO DE ALMOLOYA DE JUAREZ | TOLUCA | 196 | 10 | 29 | 19 | 71 |
| EJIDO SAN MATEO OTZACATIPAN | | 3 281 | 399 | 559 | 316 | 443 |
| CANALEJAS | TOLUCA | 3 281 | 399 | 559 | 316 | 443 |
| MAGDALENA OTZACATIPAN | TOLUCA | 1 912 | 160 | 257 | 155 | 275 |
| SAN DIEGO OTZACATIPAN | TOLUCA | 281 | 55 | 31 | 32 | 18 |
| EJIDO SAN MATEO OXTOTITLAN | | 584 | 23 | 56 | 89 | 140 |
| COLONIA ALTAMIRANO | TOLUCA | 584 | 23 | 56 | 89 | 140 |
| EJIDO SAN PABLO AUTOPAN | | 5 620 | 550 | 979 | 543 | 632 |
| AVIACION (COL. AVIACION) | TOLUCA | 606 | 43 | 67 | 60 | 136 |
| BARRIO DE JESUS FRACC. 1 | TOLUCA | 2 489 | 302 | 444 | 238 | 246 |
| BARRIO DE JESUS FRACC. 2 | TOLUCA | 2 011 | 141 | 342 | 202 | 195 |
| OJO DE AGUA | TOLUCA | 43 | 8 | 13 | 1 | 4 |
| RANCHO LA PRESA | TOLUCA | 115 | 4 | 24 | 19 | 19 |
| SAN CARLOS | TOLUCA | 374 | 52 | 89 | 23 | 32 |
| EJIDO SAN PEDRO TOTOLTEPEC | | 6 418 | 638 | 823 | 911 | 1 333 |
| ARROYO VISTA HERMOSA | TOLUCA | 1 431 | 176 | 201 | 192 | 258 |
| COECILLO, EL | TOLUCA | 1 905 | 128 | 200 | 292 | 462 |
| SAN FRANCISCO TOTOLTEPEC | TOLUCA | 1 462 | 138 | 212 | 199 | 294 |
| SAN MIGUEL TOTOLTEPEC | TOLUCA | 1 620 | 198 | 202 | 228 | 319 |
| EJIDO SANTA CRUZ ATZCAPOTZALTONGO | | 625 | 66 | 95 | 61 | 142 |
| PALMILLAS | TOLUCA | 615 | 66 | 95 | 59 | 139 |
| EN LOCALIDADES DE 1 Y 2 VIVIENDAS | | 10 | - | - | 2 | 3 |
| EJIDO SANTIAGO MILTEPEC | | 223 | 17 | 46 | 23 | 19 |
| SAN SALVADOR | TOLUCA | 223 | 17 | 46 | 23 | 19 |
| EJIDO SANTIAGO TLAXOMULCO | | 92 | 10 | 16 | 12 | 12 |
| ZIMBRONES (EJIDO DE SANTIAGO T.) | TOLUCA | 92 | 10 | 16 | 12 | 12 |
| EJIDO SANTIAGUITO TLALCICALCALLI | | 1 322 | 127 | 214 | 148 | 210 |
| EJIDO SAN LORENZO TEPALITILAN | TOLUCA | 207 | 22 | 40 | 27 | 11 |
| EJIDO SAN MATEO OTZACATIPAN | TOLUCA | 107 | 18 | 21 | 6 | 10 |
| PALMA, LA | TOLUCA | 1 008 | 89 | 153 | 115 | 189 |
| EJIDO TECAXIC | | 71 | - | 3 | 1 | 44 |
| RINCONADA TECAXIC | ZINACANTEPEC | 71 | - | 3 | 1 | 44 |
| EJIDO TLACHALOYA | | 226 | 43 | 46 | 8 | 7 |
| SAN JOSE BUENAVISTA CHICO | TOLUCA | 226 | 43 | 46 | 8 | 7 |
| TONATICO | | | | | | |
| EJIDO EL ZAPOTE | | 349 | 38 | 108 | 40 | 29 |
| EL ZAPOTE | TONATICO | 349 | 38 | 108 | 40 | 29 |
| EJIDO LA AUDIENCIA | | 131 | 7 | 45 | 22 | 3 |
| SAN BARTOLO | TONATICO | 131 | 7 | 45 | 22 | 3 |
| EJIDO TERRERO | | 655 | 97 | 149 | 97 | 41 |
| PUERTA DE SANTIAGO, LA | TONATICO | 495 | 81 | 108 | 76 | 30 |
| VEGA, LA | TONATICO | 160 | 16 | 41 | 21 | 11 |
| EJIDO TONATICO | | 960 | 82 | 252 | 158 | 56 |
| SALINAS | TONATICO | 210 | 19 | 59 | 38 | 3 |
| TERRERO, EL | TONATICO | 750 | 63 | 193 | 122 | 53 |
| TULTEPEC | | | | | | |
| EJIDO SANTIAGO TEYAHUALCO | | 249 | 18 | 24 | 44 | 42 |
| EJIDO DE TEYAHUALCO | TULTEPEC | 64 | 6 | 4 | 7 | 17 |
| EJIDO LA REYNA | TULTITLAN | 185 | 12 | 20 | 37 | 25 |
| EJIDO TETIXTLAC | | 25 | 1 | 4 | 3 | 7 |
| EJIDO SAN LORENZO TEOUIKCLAN | TULTEPEC | 25 | 1 | 4 | 3 | 7 |
| EJIDO TULTEPEC | | 325 | 22 | 38 | 41 | 82 |
| EJIDO TULTEPEC | TULTEPEC | 73 | 7 | 2 | 11 | 15 |
| EJIDO TULTEPEC | NEXTLALPAN | 106 | 5 | 18 | 12 | 17 |
| VENECIA | CUAUTITLAN | 144 | 10 | 18 | 18 | 50 |
| TULTITLAN | | | | | | |
| EJIDO SAN MATEO CUAUTEPEC | | 2 130 | 241 | 300 | 279 | 293 |
| AMPLIACION SAN MATEO | TULTITLAN | 1 014 | 71 | 146 | 127 | 157 |
| LADRILLERAS, LAS | TULTITLAN | 1 116 | 170 | 154 | 152 | 136 |
| VALLE DE BRAVO | | | | | | |
| EJIDO CASAS VIEJAS | | 79 | 11 | 19 | 11 | 2 |
| ESPINOS | VALLE DE BRAVO | 79 | 11 | 19 | 11 | 2 |
| EJIDO CERRO GORDO | | 435 | 36 | 128 | 44 | 27 |
| CERRO GORDO | VALLE DE BRAVO | 435 | 36 | 128 | 44 | 27 |
| EN LOCALIDADES DE 1 Y 2 VIVIENDAS | | 45 | 36 | 106 | 47 | 36 |
| EJIDO GODINEZ TEHUASTEPEC | | 451 | 36 | 106 | 47 | 36 |
| GODINEZ O TEHUASTEPEC | VALLE DE BRAVO | 294 | 32 | 56 | 37 | 43 |
| EJIDO LA CABECERA Y SUS BARRIOS | | 294 | 32 | 56 | 37 | 43 |
| MESA DE JAIMES | VALLE DE BRAVO | 624 | 27 | 133 | 66 | 20 |
| EJIDO LA CANDELARIA | | 313 | 24 | 62 | 39 | 6 |
| CANDELARIA, LA | VALLE DE BRAVO | 311 | 3 | 71 | 12 | 12 |
| RINCON DE ESTRADAS | VALLE DE BRAVO | 527 | 55 | 133 | 40 | 13 |
| EJIDO LA COMPAÑIA | | 426 | 43 | 104 | 36 | 13 |
| CERRO COLORADO | VALLE DE BRAVO | 99 | 12 | 29 | 4 | - |
| VOLANTA, LA | VALLE DE BRAVO | 689 | 50 | 208 | 131 | 60 |
| EJIDO LOS SANCOS | | 689 | 50 | 208 | 131 | 60 |
| SAUCOS, LOS | VALLE DE BRAVO | 26 | 2 | 4 | 9 | 1 |
| EJIDO MESA DE DOLORES | | 26 | 2 | 4 | 9 | 1 |
| MESA DEL RAYO | VALLE DE BRAVO | 669 | 133 | 127 | 95 | 23 |
| EJIDO SAN GABRIEL IXTLA | | 669 | 133 | 127 | 95 | 23 |
| SAN GABRIEL IXTLA | VALLE DE BRAVO | 481 | 52 | 74 | 51 | 62 |
| EJIDO SAN GASPAR | | 481 | 52 | 74 | 51 | 62 |
| DURAZNO, EL | VALLE DE BRAVO | 981 | 121 | 279 | 60 | 91 |
| EJIDO SAN JUAN ATEZCAPAN | | 981 | 121 | 279 | 60 | 91 |
| SAN JUAN ATEZCAPAN | VALLE DE BRAVO | 8 | - | 4 | - | - |
| EJIDO SAN NICOLAS TLOXTOC | | 8 | - | 4 | - | - |
| EN LOCALIDADES DE 1 Y 2 VIVIENDAS | | 930 | 61 | 169 | 92 | 150 |
| EJIDO SAN NICOLAS TOLENTINO | | 930 | 61 | 169 | 92 | 150 |
| SAN NICOLAS TOLENTINO | VALLE DE BRAVO | 273 | 23 | 66 | 38 | 14 |
| EJIDO SAN SIMON E. A. TO | | 96 | 13 | 18 | 7 | 2 |
| PALMA, LA | VALLE DE BRAVO | 197 | 10 | 48 | 31 | 12 |
| SAN SIVON EL ALTO | VALLE DE BRAVO | | | | | |

Población total por ejido y localidad según principales características

CUADRO No. 1
PARTE C
continuación

| MUNICIPIO EJIDO LOCALIDAD | UBICACION MUNICIPAL DE LA LOCALIDAD | POBLACION TOTAL EJIDAL | POBLACION DE 15 AÑOS Y MAS SIN INSTRUCCION | POBLACION DE 15 AÑOS Y MAS CON PRIMARIA INCOMPLETA | POBLACION DE 15 AÑOS Y MAS CON PRIMARIA COMPLETA | POBLACION DE 15 AÑOS Y MAS CON INSTRUCCION POST-PRIMARIA |
|--|---|------------------------------|---|--|--|--|
| EJIDO SANTA MAGDALENA TILOXTOC | | 60 | 15 | 9 | 2 | . |
| AGUACATE, EL | VALLE DE BRAVO | 60 | 15 | 9 | 2 | . |
| EJIDO SANTA MARIA PIPIOLTEPEC | | 862 | 38 | 178 | 106 | 124 |
| PIPIOLTEPEC (SANTA MARIA PIPIOLTEPEC) | VALLE DE BRAVO | 862 | 38 | 178 | 106 | 124 |
| VILLA DE ALLENDE | | | | | | |
| COMUNIDAD AGRARIA BARRIO DE SAN MIGUEL | | 798 | 80 | 125 | 99 | 56 |
| SAN MIGUEL (SAN MIGUEL LA MADUINITA) | VILLA DE ALLENDE | 798 | 80 | 125 | 99 | 56 |
| EN LOCALIDADES DE 1 Y 2 VIVIENDAS | | . | . | . | . | . |
| COMUNIDAD AGRARIA SAN ILDEFONSO | | 942 | 131 | 231 | 70 | 28 |
| SAN ILDEFONSO | VILLA DE ALLENDE | 942 | 131 | 231 | 70 | 28 |
| COMUNIDAD AGRARIA SAN PABLO MALACATEPEC | | 1 708 | 254 | 282 | 198 | 122 |
| LOMA DE SAN PABLO | VILLA DE ALLENDE | 629 | 113 | 106 | 68 | 34 |
| MANZANA DE CASTHE | VILLA DE ALLENDE | 369 | 68 | 29 | 36 | 18 |
| SANTA TERESA | VILLA DE ALLENDE | 710 | 73 | 147 | 92 | 70 |
| COMUNIDAD AGRARIA VILLA DE ALLENDE | | 1 832 | 144 | 275 | 196 | 314 |
| CABECERA DE INDIGENAS | VILLA DE ALLENDE | 776 | 114 | 172 | 65 | 42 |
| VILLA DE ALLENDE | VILLA DE ALLENDE | 856 | 30 | 103 | 131 | 272 |
| EJIDO BARRIO DE SAN MIGUEL | | 292 | 45 | 58 | 30 | 11 |
| DALIAS, LAS (SAN MIGUEL) | VILLA DE ALLENDE | 292 | 45 | 58 | 30 | 11 |
| EJIDO BATAN CHICO | | 96 | 17 | 19 | 5 | 5 |
| BATAN CHICO | VILLA DE ALLENDE | 96 | 17 | 19 | 5 | 5 |
| EJIDO BOSENCHVE | | 486 | 50 | 73 | 72 | 68 |
| BOSENCHVE | VILLA DE ALLENDE | 486 | 50 | 73 | 72 | 68 |
| EJIDO CERRO DEL SALITRE | | 1 155 | 139 | 231 | 156 | 58 |
| BUENAVISTA VEINTITRES (AGUA ZARCA) | VILLA DE ALLENDE | 601 | 77 | 117 | 79 | 17 |
| SALITRE DEL CERRO, EL | VILLA DE ALLENDE | 554 | 62 | 114 | 77 | 41 |
| EJIDO CUESTA DEL CARMEN | | 935 | 101 | 213 | 83 | 38 |
| CUESTA DEL CARMEN | VILLA DE ALLENDE | 489 | 52 | 114 | 26 | 33 |
| LENGUA DE VACA (EL PUERTO) | VILLA DE ALLENDE | 52 | 5 | 12 | 7 | . |
| MACIA | VILLA DE ALLENDE | 395 | 44 | 87 | 50 | 5 |
| EJIDO EL AVENTURERO | | 288 | 38 | 67 | 15 | 4 |
| AVENTURERO, EL | VILLA DE ALLENDE | 288 | 38 | 67 | 15 | 4 |
| EJIDO EL JACAL | | 917 | 131 | 202 | 75 | 29 |
| JACAL, EL | VILLA DE ALLENDE | 917 | 131 | 202 | 75 | 29 |
| EJIDO LOMA DE JUAREZ | | 957 | 259 | 93 | 79 | 24 |
| LOMA DE JUAREZ | VILLA DE ALLENDE | 957 | 259 | 93 | 79 | 24 |
| EJIDO LOS BERROS | | 1 335 | 204 | 239 | 126 | 130 |
| BERROS (LOS BERROS) | VILLA DE ALLENDE | 1 154 | 182 | 199 | 113 | 111 |
| SOLEDAD DEL SALITRE (EL SALITRE) | VILLA DE ALLENDE | 181 | 22 | 40 | 13 | 19 |
| EJIDO LOS COLCHONES | | 200 | 53 | 36 | 19 | 5 |
| COLCHONES | VILLA DE ALLENDE | 200 | 53 | 36 | 19 | 5 |
| EJIDO MESAS DE SAN MARTIN | | 347 | 41 | 51 | 40 | 51 |
| SAN ISIDRO | VILLA DE ALLENDE | 347 | 41 | 51 | 40 | 51 |
| EJIDO SABANA DE LAS PEÑAS | | 285 | 64 | 61 | 15 | 11 |
| PEÑA, LA | VILLA DE ALLENDE | 285 | 64 | 61 | 15 | 11 |
| EJIDO SABANA DEL ROSARIO | | 1 227 | 231 | 227 | 109 | 71 |
| MADROÑO, EL (SABANA DEL MADROÑO) | VILLA DE ALLENDE | 430 | 71 | 96 | 41 | 8 |
| SABANA DEL ROSARIO | VILLA DE ALLENDE | 797 | 160 | 131 | 68 | 63 |
| EJIDO SAN CAYETANO | | 449 | 87 | 78 | 40 | 28 |
| SAN CAYETANO (BARRIO DE SANTIAGO) | VILLA DE ALLENDE | 449 | 87 | 78 | 40 | 28 |
| EJIDO SAN FRANCISCO | | 400 | 49 | 67 | 54 | 55 |
| SAN FRANCISCO | VILLA DE ALLENDE | 400 | 49 | 67 | 54 | 55 |
| EJIDO SAN ILDEFONSO | | 475 | 60 | 92 | 58 | 27 |
| MESA DE ZACANGO (ZACANGO) | VILLA DE ALLENDE | 475 | 60 | 92 | 58 | 27 |
| EJIDO SAN JERONIMO TOTOLTEPEC | | 474 | 78 | 86 | 32 | 25 |
| EJIDO DE SAN LUCAS TEXCALITLAN | DONATO GUERRA | 431 | 72 | 76 | 32 | 24 |
| POTRERO | VILLA DE ALLENDE | 43 | 6 | 10 | . | 1 |
| EJIDO SAN PABLO MALACATEPEC | | 1 729 | 271 | 247 | 194 | 49 |
| HOYOS, LOS | VILLA DE ALLENDE | 312 | 45 | 68 | 43 | 4 |
| SAN PABLO MALACATEPEC | VILLA DE ALLENDE | 1 417 | 226 | 179 | 151 | 45 |
| EJIDO SANTA MARIA Y SUS BARRIOS | | 595 | 71 | 97 | 82 | 54 |
| SANTA CRUZ | VILLA DE ALLENDE | 21 | 9 | 4 | . | . |
| SANTA MARIA | VILLA DE ALLENDE | 574 | 62 | 93 | 79 | 54 |
| EJIDO VARE | | 1 200 | 177 | 270 | 103 | 54 |
| VARA CHIQUICHUCA (VARECHIQUICHUCA) | VILLA DE ALLENDE | 1 200 | 177 | 270 | 103 | 54 |
| EJIDO VILLA DE ALLENDE | | 1 332 | 216 | 196 | 114 | 42 |
| BARRIO DE SAN JUAN | VILLA DE ALLENDE | 145 | 22 | 32 | 12 | 7 |
| CLARIN, EL | VILLA DE ALLENDE | 103 | 17 | 19 | 9 | . |
| PIEDRA, LA | VILLA DE ALLENDE | 548 | 73 | 93 | 65 | 27 |
| SAN JUAN BUENAVISTA (LODO PRIETO) | VILLA DE ALLENDE | 536 | 104 | 52 | 28 | 28 |
| VILLA DEL CARBON | | | | | | |
| COMUNIDAD AGRARIA LA CAÑADA | | 312 | 39 | 82 | 22 | 36 |
| CAÑADA, LA | VILLA DEL CARBON | 312 | 39 | 82 | 22 | 36 |
| COMUNIDAD AGRARIA SAN JERONIMO ZACAPEXCO | | 5 355 | 1 252 | 857 | 408 | 348 |
| ALANICES, LOS (LOS ALAMOS) | VILLA DEL CARBON | 113 | 20 | 15 | 13 | 16 |
| ARANA, LOS | VILLA DEL CARBON | 994 | 190 | 148 | 91 | 71 |
| CERRITO, EL | VILLA DEL CARBON | 356 | 118 | 42 | 15 | 4 |
| ESPERANZA, LA | VILLA DEL CARBON | 928 | 221 | 137 | 61 | 40 |
| LLANO DE ZACAPEXCO | VILLA DEL CARBON | 1 473 | 331 | 278 | 116 | 164 |
| LOMA DE LA HACIENDA | VILLA DEL CARBON | 67 | 12 | 11 | 6 | 11 |
| LOMA DE TROJES | VILLA DEL CARBON | 23 | 7 | 4 | . | . |
| PLATITOS, LOS | VILLA DEL CARBON | 78 | 10 | 23 | 6 | 5 |
| SAN ISIDRO DEL BOSQUE | VILLA DEL CARBON | 457 | 115 | 78 | 40 | 8 |
| SAN LUCAS | VILLA DEL CARBON | 258 | 50 | 42 | 27 | 15 |
| VARAL, EL | VILLA DEL CARBON | 266 | 85 | 37 | 16 | 2 |
| VIGAS, LAS | VILLA DEL CARBON | 342 | 95 | 47 | 16 | 12 |
| EJIDO LOMA ALTA | | 584 | 140 | 92 | 51 | 17 |
| CRUZ DEL ARENAL | VILLA DEL CARBON | 146 | 40 | 26 | 14 | 1 |
| MOLINITOS, LOS | VILLA DEL CARBON | 111 | 23 | 15 | 13 | 3 |
| PIEQUEXIMO | VILLA DEL CARBON | 170 | 54 | 20 | 4 | 1 |
| TEMANACOA | VILLA DEL CARBON | 48 | 6 | 6 | 11 | 5 |
| TERRERO, EL | VILLA DEL CARBON | 164 | 15 | 25 | 9 | 7 |
| EJIDO MONTE DE PEÑA | | 627 | 53 | 171 | 83 | 39 |
| CAPILLA, LA | VILLA DEL CARBON | 627 | 53 | 171 | 83 | 39 |

INEGI. Estado de México : datos por ejido y comunidad agraria. 1997

Población total por ejido y localidad según principales características

CUADRO No. 1

PARTE C

continuación

| MUNICIPIO EJIDO LOCALIDAD | UBICACION MUNICIPAL DE LA LOCALIDAD | POBLACION TOTAL EJIDAL | POBLACION DE 15 AÑOS Y MAS SIN INSTRUCCION | POBLACION DE 15 AÑOS Y MAS CON PRIMARIA INCOMPLETA | POBLACION DE 15 AÑOS Y MAS CON PRIMARIA COMPLETA | POBLACION DE 15 AÑOS Y MAS CON INSTRUCCION POST-PRIMARIA |
|---------------------------------------|---|------------------------------|---|--|--|--|
| EJIDO SAN JERONIMO ZACAPEXCO | | 495 | 113 | 74 | 60 | 20 |
| AGUILA, EL | VILLA DEL CARBON | 140 | 39 | 30 | 5 | 1 |
| LLANO GRANDE | VILLA DEL CARBON | 91 | 19 | 18 | 9 | 3 |
| PALO HUECO | VILLA DEL CARBON | 264 | 55 | 28 | 46 | 16 |
| EJIDO SAN LUIS ANAHUAC | | 699 | 161 | 143 | 27 | 29 |
| MORAS, LAS | VILLA DEL CARBON | 395 | 81 | 89 | 13 | 27 |
| XAJAY | VILLA DEL CARBON | 304 | 80 | 54 | 14 | 2 |
| EJIDO SAN LUIS DE LAS PERAS | | 2 748 | 404 | 537 | 269 | 201 |
| ARENAL EL | VILLA DEL CARBON | 176 | 48 | 33 | 10 | 6 |
| GOLONDRINAS, LAS | VILLA DEL CARBON | 146 | 7 | 25 | 34 | 14 |
| SAN LUIS LOMA ALTA TASHIMAY | VILLA DEL CARBON | 1 032 | 118 | 213 | 103 | 97 |
| SAN LUIS TAXHIMAY | VILLA DEL CARBON | 1 123 | 157 | 225 | 107 | 65 |
| SAN SALVADOR | VILLA DEL CARBON | 271 | 74 | 41 | 15 | 19 |
| EJIDO VILLA DEL CARBON | | 456 | 98 | 77 | 43 | 15 |
| BARBECHOS, LOS | VILLA DEL CARBON | 330 | 74 | 55 | 28 | 12 |
| SANTA MARIA | VILLA DEL CARBON | 126 | 24 | 22 | 14 | 3 |
| VILLA GUERRERO | | | | | | |
| EJIDO LA FINCA | | 926 | 120 | 177 | 95 | 50 |
| EJIDO DE LA FINCA | VILLA GUERRERO | 926 | 120 | 177 | 95 | 50 |
| EJIDO SAN JOSE | | 388 | 69 | 72 | 32 | 3 |
| POTRERO, EL | VILLA GUERRERO | 70 | 20 | 10 | 5 | - |
| RANCHOS, LOS | VILLA GUERRERO | 318 | 49 | 62 | 27 | 3 |
| EJIDO SAN MATEO COAPEXCO | | 776 | 44 | 167 | 112 | 89 |
| SAN MATEO COAPEXCO | VILLA GUERRERO | 776 | 44 | 167 | 112 | 89 |
| EJIDO SANTA ANA XOCHUCA | | 534 | 63 | 149 | 25 | 27 |
| PROGRESO HIDALGO, EL | VILLA GUERRERO | 534 | 63 | 149 | 25 | 27 |
| EJIDO VILLA GUERRERO | | 2 358 | 329 | 463 | 394 | 330 |
| COXCACOACO | VILLA GUERRERO | 448 | 27 | 79 | 65 | 66 |
| SAN FRANCISCO | VILLA GUERRERO | 1 907 | 102 | 384 | 329 | 284 |
| VILLA VICTORIA | | | | | | |
| EJIDO CERRILLO (LOMA DE SAN JOSE) | | 3 733 | 735 | 638 | 187 | 128 |
| BARRIO DE CENTRO DEL CERRILLO | VILLA VICTORIA | 454 | 56 | 89 | 30 | 34 |
| CENTRO DEL CERRILLO | VILLA VICTORIA | 1 982 | 368 | 351 | 95 | 73 |
| LOMA DE SAN JOSE | VILLA VICTORIA | 573 | 99 | 107 | 42 | 19 |
| SAN ANTONIO DEL RINCON | VILLA VICTORIA | 724 | 212 | 91 | 20 | 2 |
| EJIDO CERRITOS DEL PILAR | | 745 | 113 | 153 | 68 | 54 |
| CERRITOS DEL PILAR | VILLA VICTORIA | 745 | 113 | 153 | 68 | 54 |
| EJIDO CUADRILLA VIEJA | | 2 192 | 377 | 443 | 78 | 54 |
| BARRIO DE PUENTECILLAS | VILLA VICTORIA | 991 | 111 | 100 | 11 | 6 |
| CUADRILLA VIEJA | VILLA VICTORIA | 889 | 184 | 198 | 25 | 21 |
| LOMA DEL LIENZO | VILLA VICTORIA | 807 | 145 | 145 | 42 | 27 |
| EJIDO DOLORS VAQUERIAS | | 689 | 46 | 120 | 65 | 56 |
| DOLORS VAQUERIAS | VILLA VICTORIA | 689 | 46 | 120 | 65 | 56 |
| EJIDO EL HOSPITAL | | 1 049 | 109 | 254 | 117 | 129 |
| HOSPITAL, EL | VILLA VICTORIA | 1 049 | 109 | 254 | 117 | 129 |
| EJIDO EL SITIO O LOMA DE GUADALUPE | | 2 378 | 334 | 544 | 168 | 88 |
| EJIDO DEL SITIO | VILLA VICTORIA | 991 | 111 | 223 | 75 | 52 |
| SITIO CENTRO, EL (EL SITIO) | VILLA VICTORIA | 1 487 | 223 | 321 | 93 | 36 |
| EJIDO ESPINAL | | 1 198 | 206 | 247 | 56 | 35 |
| ESPINAL, EL | VILLA VICTORIA | 1 198 | 206 | 247 | 56 | 35 |
| EJIDO LA ALAMEDA | | 633 | 100 | 157 | 29 | 17 |
| ALAMEDA, LA | VILLA VICTORIA | 633 | 100 | 157 | 29 | 17 |
| EN LOCALIDADES DE 1 Y 2 VIVIENDAS | | - | - | - | - | - |
| EJIDO LA PUERTA | | 2 359 | 396 | 471 | 136 | 30 |
| PUERTA DEL PILAR, LA | VILLA VICTORIA | 1 350 | 208 | 298 | 57 | 16 |
| SUCHTIMBER | VILLA VICTORIA | 382 | 74 | 52 | 33 | 8 |
| VIVIERO, EL | VILLA VICTORIA | 627 | 117 | 121 | 46 | 6 |
| EJIDO LAGUNA SECA Y TABORDA | | 665 | 91 | 145 | 66 | 42 |
| EJIDO DE LAGUNA SECA | VILLA VICTORIA | 665 | 91 | 145 | 66 | 42 |
| EN LOCALIDADES DE 1 Y 2 VIVIENDAS | | - | - | - | - | - |
| EJIDO LOS CEDROS | | 1 406 | 227 | 277 | 58 | 49 |
| CEDROS, LOS | VILLA VICTORIA | 742 | 99 | 173 | 34 | 31 |
| SAN ROQUE | VILLA VICTORIA | 664 | 128 | 104 | 24 | 18 |
| EJIDO MINA VIEJA | | 1 557 | 208 | 286 | 133 | 89 |
| MINA VIEJA | VILLA VICTORIA | 1 006 | 143 | 171 | 88 | 80 |
| PIEDRAS BLANCAS | ALMOLOYA DE JUAREZ | 551 | 65 | 115 | 45 | 9 |
| EJIDO PALIZADA | | 2 112 | 297 | 350 | 245 | 266 |
| ATOLE, EL | VILLA VICTORIA | 202 | 24 | 35 | 29 | 19 |
| BARRIO DE LOS AVIONES | VILLA VICTORIA | 191 | 26 | 38 | 9 | 24 |
| CAMPO NUEVO | VILLA VICTORIA | 181 | 30 | 31 | 2 | 37 |
| LOMA DEL BURRO | VILLA VICTORIA | 49 | 13 | 6 | 3 | 4 |
| LOMA LARGA | VILLA VICTORIA | 64 | 12 | 12 | 9 | 6 |
| MILPAS, LAS | VILLA VICTORIA | 252 | 45 | 46 | 22 | 14 |
| OJO DE AGUA | VILLA VICTORIA | 253 | 39 | 40 | 45 | 15 |
| PALIZADA | VILLA VICTORIA | 850 | 96 | 130 | 122 | 144 |
| VAQUERIAS | VILLA VICTORIA | 70 | 12 | 12 | 4 | 3 |
| EN LOCALIDADES DE 1 Y 2 VIVIENDAS | | - | - | - | - | - |
| EJIDO POTRERO DE SAN DIEGO | | 1 314 | 291 | 197 | 112 | 85 |
| CAPULIN, EL | VILLA VICTORIA | 207 | 27 | 33 | 25 | 29 |
| CATORCE, EL | VILLA VICTORIA | 449 | 97 | 70 | 53 | 41 |
| POTRERO DE SAN DIEGO | VILLA VICTORIA | 658 | 172 | 94 | 34 | 15 |
| EJIDO SAN AGUSTIN ALTAMIRANO | | 642 | 91 | 164 | 46 | 23 |
| SAN AGUSTIN ALTAMIRANO 2DA. SECC | VILLA VICTORIA | 642 | 91 | 164 | 46 | 23 |
| EN LOCALIDADES DE 1 Y 2 VIVIENDAS | | - | - | - | - | - |
| EJIDO SAN AGUSTIN BERROS | | 1 190 | 142 | 261 | 151 | 65 |
| SAN AGUSTIN DE BERROS SECC. GUADALUPE | VILLA VICTORIA | 729 | 94 | 147 | 110 | 44 |
| SANSON | VILLA VICTORIA | 461 | 48 | 114 | 41 | 21 |
| EJIDO SAN DIEGO DEL CERRITO | | 2 756 | 603 | 550 | 171 | 63 |
| BARRIO DE RAMEJE | VILLA VICTORIA | 464 | 96 | 105 | 31 | 9 |
| LOMA DE GUADALUPE | VILLA VICTORIA | 322 | 68 | 54 | 29 | 7 |
| LOMA DE LA PROVIDENCIA | VILLA VICTORIA | 87 | 13 | 15 | 6 | 2 |
| SAN DIEGO DEL CERRITO 1RA. SECC | VILLA VICTORIA | 1 883 | 426 | 378 | 105 | 45 |
| EJIDO SAN DIEGO SUCHITEPEC | | 5 431 | 909 | 863 | 436 | 153 |
| AGUA GRANDE | VILLA VICTORIA | 614 | 122 | 111 | 48 | 12 |
| AGUA ZARCA | VILLA VICTORIA | 625 | 116 | 105 | 42 | 20 |
| APARICIO | VILLA DE ALLENDE | 322 | 47 | 29 | 25 | 8 |

Población total por ejido y localidad según principales características

**CUADRO No. 1
PARTE C
continuación**

| MUNICIPIO EJIDO LOCALIDAD | UBICACION MUNICIPAL DE LA LOCALIDAD | POBLACION TOTAL EJIDAL | POBLACION DE 15 AÑOS Y MAS SIN INSTRUCCION | POBLACION DE 15 AÑOS Y MAS CON PRIMARIA INCOMPLETA | POBLACION DE 15 AÑOS Y MAS CON PRIMARIA COMPLETA | POBLACION DE 15 AÑOS Y MAS CON INSTRUCCION POST-PRIMARIA |
|--|---|------------------------------|---|--|--|--|
| BARRIO DE LOS CEDROS | VILLA VICTORIA | 524 | 97 | 71 | 47 | 12 |
| BARRIO DEL NUEVO BOSQUE | VILLA VICTORIA | 261 | 44 | 57 | 14 | 6 |
| BARRIO DEL PANTEON | VILLA VICTORIA | 260 | 37 | 46 | 26 | 10 |
| BARRIO LA PROVIDENCIA | VILLA VICTORIA | 27 | 7 | 5 | 1 | 3 |
| CERRILLO CHICO | VILLA VICTORIA | 626 | 105 | 92 | 52 | 9 |
| LOMA DE LA ROSA | VILLA VICTORIA | 320 | 52 | 69 | 19 | 8 |
| REMEDIOS, LOS | VILLA VICTORIA | 297 | 34 | 35 | 26 | 8 |
| SAN DIEGO SUCHITEPEC | VILLA VICTORIA | 618 | 63 | 98 | 66 | 27 |
| SAN FELIPE DE LA ROSA (HACIENDA NUEVA) | VILLA VICTORIA | 598 | 95 | 90 | 59 | 28 |
| SANTA CRUZ DE LA ROSA | VILLA VICTORIA | 321 | 70 | 48 | 10 | 6 |
| EN LOCALIDADES DE 1 Y 2 VIVIENDAS | | 2 | - | 1 | 1 | - |
| EJIDO SAN LUIS LA GAVIA | | 2 478 | 476 | 489 | 214 | 53 |
| SAN LUIS EL ALTO | VILLA VICTORIA | 828 | 125 | 134 | 52 | 8 |
| SAN LUIS LA GAVIA | VILLA VICTORIA | 823 | 174 | 187 | 66 | 22 |
| SAN LUIS LA MANZANA | VILLA VICTORIA | 1 025 | 177 | 188 | 94 | 23 |
| EJIDO SAN MARCOS DE LA LOMA | | 5 272 | 1 082 | 1 024 | 281 | 108 |
| BARRIO DE SAN ISIDRO | VILLA VICTORIA | 643 | 126 | 121 | 43 | 15 |
| BARRIO DE SAN MIGUEL | VILLA VICTORIA | 462 | 95 | 107 | 11 | 2 |
| BARRIO DEL CERRILLO | VILLA VICTORIA | 256 | 33 | 67 | 8 | 8 |
| CAMPANILLA, LA | VILLA VICTORIA | 1 136 | 238 | 202 | 64 | 51 |
| PEÑAS, LAS | VILLA VICTORIA | 37 | 2 | 9 | 2 | 2 |
| SAN MARCOS DE LA LOMA | VILLA VICTORIA | 1 967 | 406 | 379 | 64 | 15 |
| VENTA DE OCOTILLOS (OCOTILLOS) | VILLA VICTORIA | 771 | 124 | 139 | 69 | 15 |
| EJIDO SAN PEDRO DEL RINCON | | 625 | 102 | 196 | 67 | 117 |
| CASAS COLORADAS | VILLA VICTORIA | 703 | 96 | 178 | 57 | 74 |
| PRESA, LA | VILLA VICTORIA | 122 | 4 | 20 | 10 | 43 |
| EJIDO SANTIAGO DEL MONTE | | 3 935 | 434 | 885 | 385 | 283 |
| BARRIO LOS MATORRALES | VILLA VICTORIA | 271 | 41 | 59 | 25 | 18 |
| BARRIO LOS VELAZQUEZ | VILLA VICTORIA | 114 | 12 | 27 | 7 | 11 |
| SAN JOAQUIN DEL MONTE | VILLA VICTORIA | 698 | 90 | 173 | 81 | 50 |
| SANTA ISABEL DEL MONTE | VILLA VICTORIA | 856 | 125 | 175 | 105 | 32 |
| SANTIAGO DEL MONTE | VILLA VICTORIA | 1 994 | 166 | 451 | 167 | 168 |
| EN LOCALIDADES DE 1 Y 2 VIVIENDAS | | - | - | - | - | - |
| EJIDO TURCIO | | 2 528 | 371 | 446 | 208 | 132 |
| TURCIO 1RA SECC. (TURCIO) | VILLA VICTORIA | 1 278 | 166 | 225 | 107 | 67 |
| TURCIO 2DA SECC. | VILLA VICTORIA | 661 | 90 | 120 | 64 | 14 |
| TURCIO 3RA SECC. | VILLA VICTORIA | 589 | 115 | 101 | 37 | 51 |
| EN LOCALIDADES DE 1 Y 2 VIVIENDAS | | - | - | - | - | - |
| EJIDO VILLA VICTORIA | | 416 | 79 | 83 | 24 | 8 |
| EJIDO VILLA VICTORIA | VILLA VICTORIA | 228 | 36 | 48 | 14 | 7 |
| JACAL, EL | VILLA VICTORIA | 102 | 16 | 25 | 8 | 1 |
| MESA DEL ESPINAL | VILLA VICTORIA | 86 | 27 | 10 | 2 | - |
| EN LOCALIDADES DE 1 Y 2 VIVIENDAS | | - | - | - | - | - |
| XONACATLAN | | | | | | |
| EJIDO SAN FRANCISCO XONACATLAN | | 725 | 56 | 95 | 85 | 165 |
| EMILIANO ZAPATA | XONACATLAN | 672 | 50 | 65 | 81 | 151 |
| JARDONA | XONACATLAN | 53 | 6 | 10 | 4 | 14 |
| EJIDO SAN MIGUEL MIMIAPAN | | 936 | 177 | 129 | 100 | 66 |
| CUMBRE DE DOS CAMINOS | XONACATLAN | 353 | 52 | 59 | 46 | 27 |
| DOS CAMINOS | XONACATLAN | 264 | 49 | 22 | 37 | 36 |
| POTRERO, EL | XONACATLAN | 213 | 41 | 30 | 11 | 22 |
| SANTA CRUZ | XONACATLAN | 106 | 35 | 18 | 6 | 1 |
| EJIDO SANTA MARIA ZOLOTEPEC | | 194 | 18 | 28 | 39 | 32 |
| ESPIÑO (EL ESPINO PERALTA) | LERMA | 194 | 16 | 28 | 39 | 32 |
| EN LOCALIDADES DE 1 Y 2 VIVIENDAS | | - | - | - | - | - |
| ZACUALPAN | | | | | | |
| COMUNIDAD AGRARIA HUITZOLTEPEC | | 1 619 | 150 | 461 | 167 | 62 |
| FRESNO, EL | ZACUALPAN | 163 | 26 | 51 | 9 | 3 |
| HUIZOLTEPEC (HUITZOLTEPEC) | ZACUALPAN | 913 | 94 | 256 | 99 | 17 |
| TRES CRUCES | ZACUALPAN | 324 | 18 | 115 | 41 | 12 |
| ZOTZOCOLA | ZACUALPAN | 219 | 14 | 57 | 16 | 30 |
| EJIDO HUITZOLTEPEC | | 1 389 | 165 | 344 | 162 | 23 |
| COLORIN, EL | ZACUALPAN | 82 | 15 | 16 | 14 | - |
| DURAZNO, EL | ZACUALPAN | 371 | 52 | 83 | 37 | 10 |
| RIO FLORIDO (RIO FLORIDO 2DA. SECC.) | ZACUALPAN | 163 | 21 | 53 | 11 | - |
| RIO FLORIDO 1RA SECC. | ZACUALPAN | 194 | 14 | 51 | 23 | 2 |
| SALTO, EL | ZACUALPAN | 166 | 34 | 41 | 15 | 2 |
| TOTOLTEPEC DE LA PAZ | ALMOLOYA DE ALQUISIRAS | 335 | 18 | 81 | 52 | 9 |
| YERBABUENA | ALMOLOYA DE ALQUISIRAS | 78 | 11 | 19 | 10 | - |
| EJIDO MAMATLA | | 92 | 30 | 7 | 4 | 2 |
| ACOLICLA | ZACUALPAN | 76 | 25 | 5 | 2 | 2 |
| EN LOCALIDADES DE 1 Y 2 VIVIENDAS | | 16 | 5 | 2 | 2 | - |
| ZINACANTEPEC | | | | | | |
| EJIDO BUENAVISTA | | 313 | 37 | 74 | 38 | 23 |
| BUENAVISTA | ZINACANTEPEC | 313 | 37 | 74 | 38 | 23 |
| EJIDO LA PUERTA | | 178 | 22 | 39 | 16 | 18 |
| PUERTA DEL MONTE, LA (LA PUERTA) | ZINACANTEPEC | 178 | 22 | 39 | 16 | 18 |
| EJIDO LOMA ALTA | | 228 | 23 | 56 | 27 | 15 |
| LOMA ALTA | ZINACANTEPEC | 228 | 23 | 56 | 27 | 15 |
| EJIDO OJO DE AGUA | | 1 121 | 89 | 227 | 156 | 169 |
| OJO DE AGUA | ZINACANTEPEC | 1 121 | 89 | 227 | 156 | 169 |
| EJIDO SAN ANTONIO ACAHUALCO | | 200 | 21 | 39 | 26 | 10 |
| CIENDABAJO | ZINACANTEPEC | 165 | 41 | 21 | 7 | 7 |
| HERRADURA, LA | ZINACANTEPEC | 61 | 10 | 15 | 13 | 3 |
| EN LOCALIDADES DE 1 Y 2 VIVIENDAS | | 14 | - | 3 | 1 | - |
| EJIDO SAN CRISTOBAL TECOLIT | | 897 | 56 | 79 | 85 | 180 |
| CRUZ COLORADA | ZINACANTEPEC | 18 | 3 | 6 | 3 | - |
| TRANSFIGURACION | ZINACANTEPEC | 879 | 53 | 73 | 82 | 180 |
| EJIDO SAN JOSÉ EL CONTADERO | | 1 242 | 94 | 274 | 180 | 101 |
| CONTADERO DE MATAMOROS, EL | ZINACANTEPEC | 1 242 | 94 | 274 | 180 | 101 |
| EJIDO SAN JUAN DE LAS HUERTAS | | 1 785 | 106 | 130 | 232 | 557 |
| HUERTA, LA (MORELOS) | ZINACANTEPEC | 1 785 | 106 | 130 | 232 | 557 |
| EJIDO SAN LUIS MEXTEPEC | | 143 | 13 | 14 | 13 | 38 |
| LAGUNA, LA | ZINACANTEPEC | 143 | 13 | 14 | 13 | 38 |
| EJIDO SANTA MARIA DEL MONTE | | 1 174 | 100 | 190 | 177 | 99 |
| SAN BARTOLO DEL LLANO | ZINACANTEPEC | 1 174 | 100 | 190 | 177 | 99 |

INEGI. Estado de México : datos por ejido y comunidad agraria. 1997

Población total por ejido y localidad según principales características

**CUADRO No. 1
PARTE C
conclusión**

| MUNICIPIO EJIDO LOCALIDAD | UBICACION MUNICIPAL DE LA LOCALIDAD | POBLACION TOTAL EJIDAL | POBLACION DE 15 AÑOS Y MAS SIN INSTRUCCION | POBLACION DE 15 AÑOS Y MAS CON PRIMARIA INCOMPLETA | POBLACION DE 15 AÑOS Y MAS CON PRIMARIA COMPLETA | POBLACION DE 15 AÑOS Y MAS CON INSTRUCCION POST-PRIMARIA |
|-----------------------------------|---|------------------------------|---|--|--|--|
| EJIDO TEJALPA | | 1 083 | 113 | 124 | 144 | 200 |
| TEJALPA | ZINACANTEPEC | 1 083 | 113 | 124 | 144 | 200 |
| EJIDO ZINACANTEPEC | | 239 | 32 | 37 | 32 | 28 |
| RECIBITAS (RECIDITAS) | ZINACANTEPEC | 239 | 32 | 37 | 32 | 28 |
| ZUMPAHUACAN | | | | | | |
| EJIDO AGUATCINGO | | 319 | 67 | 73 | 24 | 6 |
| AGUACINGO (AHUATZINGO) | ZUMPAHUACAN | 319 | 67 | 73 | 24 | 6 |
| EJIDO SAN GASPAR | | 788 | 111 | 158 | 92 | 39 |
| GUADALUPE VICTORIA | ZUMPAHUACAN | 631 | 90 | 124 | 83 | 25 |
| ZAPOTE, EL | ZUMPAHUACAN | 155 | 21 | 34 | 9 | 14 |
| ZUMPANGO | | | | | | |
| EJIDO SAN BARTOLO CUAUTLALPAN | | 44 | 8 | 9 | 3 | 8 |
| EJIDO DE SAN SEBASTIAN | ZUMPANGO | 38 | 8 | 7 | 3 | 6 |
| EN LOCALIDADES DE 1 Y 2 VIVIENDAS | | 6 | - | 2 | - | 2 |
| EJIDO SAN BARTOLO NAUCALPAN | | 3 | - | - | 1 | 1 |
| EN LOCALIDADES DE 1 Y 2 VIVIENDAS | | 3 | - | - | 1 | 1 |
| EJIDO SAN JUAN ZITLALTEPEC | | 4 280 | 460 | 635 | 512 | 725 |
| LAZARO CARDENAS | ZUMPANGO | 1 033 | 122 | 181 | 124 | 147 |
| SAN JOSE DE LA LOMA | ZUMPANGO | 1 855 | 176 | 296 | 207 | 345 |
| SANTA MARIA DE GUADALUPE | ZUMPANGO | 1 372 | 180 | 176 | 181 | 233 |
| EJIDO SAN MIGUEL BOCANEGRA | | 714 | 54 | 137 | 82 | 159 |
| SAN MIGUEL BOCANEGRA | ZUMPANGO | 714 | 54 | 137 | 82 | 159 |
| EJIDO SANTA MARIA CUEVAS | | 371 | 39 | 55 | 52 | 44 |
| COLONIA, LA | ZUMPANGO | 381 | 39 | 53 | 50 | 42 |
| EN LOCALIDADES DE 1 Y 2 VIVIENDAS | | 10 | - | 2 | 2 | 2 |
| CUAUTITLAN IZCALLI | | | | | | |
| EJIDO ROSARIO | | 138 | 14 | 27 | 16 | 28 |
| EJIDO EL ROSARIO | CUAUTITLAN IZCALLI | 138 | 14 | 27 | 16 | 28 |
| EJIDO SAN FRANCISCO TEPOJACO | | 729 | 58 | 97 | 118 | 139 |
| TEPUJACO | CUAUTITLAN IZCALLI | 729 | 58 | 97 | 118 | 139 |
| EJIDO SAN JOSE HUILANGO | | 670 | 42 | 101 | 98 | 148 |
| SAN PABLO DE LOS GALLOS | CUAUTITLAN IZCALLI | 670 | 42 | 101 | 98 | 148 |
| EJIDO SAN MARTIN OBISPO | | 87 | 15 | 10 | 7 | 15 |
| EJIDO SAN MARTIN TEPETLIXPAN | CUAUTITLAN IZCALLI | 87 | 15 | 10 | 7 | 15 |

Población total por ejido y localidad según principales características

| ESTADO | MUNICIPIO | UBICACION | POBLACION | POBLACION | POBLACION | POBLACION | POBLACION | POBLACION | POBLACION |
|----------------|--|--------------|----------------|----------------|----------------|----------------|---------------|---------------|---------------|
| | EJIDO | MUNICIPAL DE | TOTAL | ECONOMICA- | ECONOMICA- | OCUPADA | OCUPADA EN | OCUPADA EN | OCUPADA EN |
| | LOCALIDAD | LA LOCALIDAD | EJIDAL | VENTE | INACTIVA | | EL SECTOR | EL SECTOR | EL SECTOR |
| | | | | ACTIVA | | | PRIMARIO | SECUNDARIO | TERCIARIO |
| MEXICO | | | 801 581 | 188 724 | 302 578 | 182 759 | 84 920 | 51 166 | 39 975 |
| ACAMBAY | | | | | | | | | |
| | COMUNIDAD AGRARIA DATEJE | | 593 | 137 | 228 | 135 | 125 | 5 | 5 |
| | DATEJE | ACAMBAY | 593 | 137 | 228 | 135 | 125 | 5 | 5 |
| | COMUNIDAD AGRARIA DONGU | | 3 451 | 603 | 1 449 | 585 | 287 | 152 | 129 |
| | DONGU | ACAMBAY | 2 058 | 435 | 770 | 421 | 182 | 129 | 108 |
| | GANZDA | ACAMBAY | 1 395 | 108 | 679 | 164 | 115 | 23 | 21 |
| | COMUNIDAD AGRARIA LA SOLEDAD | | 647 | 87 | 303 | 83 | 57 | 5 | 19 |
| | SOLEDAD, LA | ACAMBAY | 647 | 87 | 303 | 83 | 57 | 5 | 19 |
| | COMUNIDAD AGRARIA SANTA MARIA TIXMADEJE | | 5 483 | 1 302 | 2 141 | 1 253 | 663 | 279 | 274 |
| | BARRIO DE GUADALUPE | ACAMBAY | 245 | 74 | 91 | 89 | 45 | 9 | 14 |
| | CERRITO DE TIXMADEJE. EL (EL CERRITO) | ACAMBAY | 500 | 73 | 197 | 72 | 45 | 4 | 23 |
| | DOXTEJE BARRIO 1RO. | ACAMBAY | 394 | 102 | 145 | 98 | 57 | 21 | 20 |
| | DOXTEJE BARRIO 2DO | ACAMBAY | 1 212 | 301 | 452 | 282 | 143 | 82 | 50 |
| | SANTA MARIA TIXMADEJE (TIXMADEJE) | ACAMBAY | 2 212 | 523 | 903 | 506 | 276 | 95 | 127 |
| | TIXMADEJE CHIOUITO | ACAMBAY | 920 | 229 | 353 | 226 | 97 | 78 | 40 |
| | COMUNIDAD AGRARIA SAN PEDRO DE LOS METATES | | 1 527 | 367 | 579 | 348 | 147 | 123 | 67 |
| | SAN PEDRO DE LOS METATES | ACAMBAY | 1 527 | 367 | 579 | 348 | 147 | 123 | 67 |
| | EJIDO AGOSTADERO | | 1 580 | 299 | 731 | 292 | 195 | 29 | 55 |
| | BOTI AGOSTADERO | ACAMBAY | 205 | 51 | 64 | 51 | 38 | 9 | 4 |
| | GANDO | ACAMBAY | 304 | 20 | 174 | 19 | 13 | - | 3 |
| | MANGAS, LAS | ACAMBAY | 531 | 111 | 253 | 108 | 58 | 6 | 41 |
| | SANTA ROSA | ACAMBAY | 25 | 5 | 18 | 5 | 4 | - | - |
| | SAUCES, LOS | ACAMBAY | 129 | 34 | 54 | 31 | 26 | 4 | - |
| | TORILES, LOS | ACAMBAY | 388 | 78 | 168 | 78 | 58 | 9 | 7 |
| | EJIDO BOVINI | | 393 | 65 | 161 | 64 | 39 | 22 | 2 |
| | BOVINI (DOVINI) | ACAMBAY | 393 | 65 | 161 | 64 | 39 | 22 | 2 |
| | EJIDO DATEJE | | 159 | 31 | 65 | 31 | 28 | 2 | 1 |
| | EJIDO DATEJE | ACAMBAY | 143 | 25 | 63 | 25 | 23 | 2 | - |
| | TOTO | ACAMBAY | 8 | 5 | 1 | 5 | 4 | - | 1 |
| | EN LOCALIDADES DE 1 Y 2 VIVIENDAS | | 8 | 1 | 1 | 1 | 1 | - | - |
| | EJIDO DONGU | | 214 | 42 | 86 | 42 | 33 | 7 | 1 |
| | FLORIDA, LA | ACAMBAY | 202 | 41 | 82 | 41 | 32 | 7 | 1 |
| | EN LOCALIDADES DE 1 Y 2 VIVIENDAS | | 12 | 1 | 4 | 1 | 1 | - | - |
| | EJIDO EL ERMITAÑO | | 313 | 84 | 108 | 83 | 45 | 15 | 17 |
| | ERMITAÑO, EL | ACAMBAY | 313 | 84 | 108 | 83 | 45 | 15 | 17 |
| | EJIDO MADO | | 875 | 194 | 342 | 192 | 168 | 10 | 14 |
| | MADO SECTOR 1 | ACAMBAY | 649 | 144 | 265 | 142 | 125 | 6 | 11 |
| | MANGA, LA | ACAMBAY | 226 | 50 | 77 | 50 | 43 | 4 | 3 |
| | EJIDO MUYTEJE | | 733 | 158 | 274 | 158 | 111 | 23 | 21 |
| | LOMA DE ENMEDIO | ACAMBAY | 225 | 41 | 63 | 41 | 35 | 2 | 4 |
| | PALMA, LA | ACAMBAY | 508 | 117 | 181 | 117 | 76 | 21 | 17 |
| | EN LOCALIDADES DE 1 Y 2 VIVIENDAS | | - | - | - | - | - | - | - |
| | EJIDO RANCHERIA DETIÑA | | 1 768 | 359 | 726 | 328 | 144 | 114 | 81 |
| | SAN ANTONIO DETIÑA | ACAMBAY | 1 768 | 359 | 726 | 328 | 144 | 114 | 81 |
| | EJIDO SAN ANTONIO DETIÑA | | 149 | 24 | 66 | 21 | 18 | 2 | 1 |
| | EJIDO DE DETIÑA | ACAMBAY | 149 | 24 | 66 | 21 | 18 | 2 | 1 |
| | EJIDO SAN FRANCISCO XAXNI | | 2 315 | 418 | 950 | 385 | 343 | 13 | 27 |
| | EJIDO SAN FRANCISCO SAXNI | ACAMBAY | 1 571 | 120 | 229 | 102 | 91 | 6 | 5 |
| | SAN FRANCISCO SAXNI | ACAMBAY | 1 744 | 296 | 721 | 283 | 252 | 7 | 22 |
| | EJIDO SAN JOSE BOCTO | | 1 324 | 329 | 423 | 323 | 87 | 194 | 48 |
| | SAN JERONIMO DE LOS JARROS | ATLACOMULCO | 1 324 | 329 | 423 | 323 | 87 | 194 | 48 |
| | EJIDO SAN JUANICO | | 1 274 | 308 | 483 | 304 | 258 | 11 | 28 |
| | SAN JUANICO 1 (SAN JUANICO SECTOR 1) | ACAMBAY | 1 274 | 308 | 483 | 304 | 258 | 11 | 28 |
| | EJIDO SAN MIGUEL ACAMBAY | | 606 | 146 | 233 | 145 | 95 | 27 | 23 |
| | BOSHI GRANDE | ACAMBAY | 136 | 28 | 62 | 28 | 17 | 4 | 7 |
| | HUERTA LA | ACAMBAY | 355 | 91 | 130 | 90 | 58 | 20 | 12 |
| | SAN ANTONIO LAS PALMAS | ACAMBAY | 115 | 27 | 41 | 27 | 20 | 3 | 4 |
| | EJIDO SAN NICOLAS | | 293 | 82 | 88 | 79 | 68 | 5 | 6 |
| | SAN NICOLAS ACAMBAY | ACAMBAY | 293 | 82 | 88 | 79 | 68 | 5 | 6 |
| | EJIDO SAN PEDRO DE LOS METATES | | 87 | 23 | 31 | 20 | 10 | 2 | 8 |
| | FRESADERO, EL | ACAMBAY | 87 | 23 | 31 | 20 | 10 | 2 | 8 |
| | EJIDO SANTA MARIA DE LAS ARENAS | | 556 | 136 | 218 | 135 | 114 | 12 | 8 |
| | GOLONORINAS | ACAMBAY | 132 | 38 | 48 | 37 | 34 | 1 | 2 |
| | SANTA MARIA ARENAS | ACAMBAY | 424 | 98 | 170 | 98 | 80 | 11 | 8 |
| ACOLMAN | | | | | | | | | |
| | EJIDO SAN BARTOLO | | 131 | 36 | 57 | 36 | 6 | 18 | 12 |
| | SAN JOSE | ACOLMAN | 131 | 36 | 57 | 36 | 6 | 18 | 12 |
| | EJIDO SAN MARCOS NEPANTLA | | 2 092 | 591 | 821 | 564 | 82 | 372 | 104 |
| | SAN MARCOS NEPANTLA | ACOLMAN | 2 092 | 591 | 821 | 564 | 82 | 372 | 104 |
| | EJIDO SAN PEDRO TEPETITLAN | | 1 515 | 405 | 600 | 395 | 52 | 194 | 117 |
| | SAN PEDRO TEPETITLAN | ACOLMAN | 1 515 | 405 | 600 | 395 | 52 | 194 | 117 |
| | EJIDO SANTA MARIA MAGDALENA TEPEXPAN | | 29 | 7 | 7 | 7 | - | 3 | 4 |
| | TEQUIXTLAN EJIDO 1 | TEZOYUCA | 29 | 7 | 7 | 7 | - | 3 | 4 |
| ACULCO | | | | | | | | | |
| | COMUNIDAD AGRARIA LA CONCEPCION | | 600 | 121 | 232 | 121 | 69 | 35 | 15 |
| | CONCEPCION, LA | ACULCO | 600 | 121 | 232 | 121 | 69 | 35 | 15 |
| | COMUNIDAD AGRARIA SANTIAGO OXTHOC TOXHIE | | 1 610 | 414 | 553 | 410 | 284 | 51 | 69 |
| | SANTA ANA OSTOXHIE | ACULCO | 389 | 125 | 112 | 125 | 84 | 19 | 18 |
| | TOXHIE (SANTIAGO OXTHOC) | ACULCO | 819 | 160 | 230 | 156 | 125 | 8 | 25 |
| | ZETHE | ACULCO | 602 | 125 | 211 | 129 | 75 | 26 | 26 |
| | EJIDO ARROYO ZARCO | | 3 500 | 1 020 | 1 255 | 937 | 475 | 311 | 183 |
| | ARROYO ZARCO | ACULCO | 1 583 | 510 | 551 | 496 | 144 | 199 | 144 |
| | BONXHI | ACULCO | 706 | 191 | 236 | 184 | 131 | 33 | 17 |
| | COLORADO, EL | ACULCO | 478 | 121 | 180 | 118 | 64 | 37 | 11 |
| | LAJAS, LAS | ACULCO | 292 | 75 | 129 | 75 | 51 | 21 | 3 |
| | SAN ANTONIO ARROYO ZARCO | ACULCO | 441 | 123 | 159 | 114 | 85 | 21 | 8 |
| | EJIDO BARRANCAS | | 309 | 81 | 127 | 81 | 72 | 4 | 3 |
| | EJIDO BARRANCAS | ACULCO | 309 | 81 | 127 | 81 | 72 | 4 | 3 |
| | EJIDO BARE | | 91 | 39 | 77 | 39 | 20 | 10 | 5 |
| | JUDO, EL | ACULCO | 91 | 39 | 77 | 39 | 20 | 10 | 5 |
| | EJIDO FONDO | | 664 | 172 | 248 | 172 | 144 | 11 | 15 |
| | EJIDO DECANDEJE | ACULCO | 57 | 14 | 17 | 14 | 10 | 1 | 3 |
| | FONDO | ACULCO | 607 | 158 | 229 | 158 | 134 | 10 | 12 |

Población total por ejido y localidad según principales características

CUADRO No. 1
PARTE D
continuación

| MUNICIPIO EJIDO LOCALIDAD | UBICACION MUNICIPAL DE LA LOCALIDAD | POBLACION TOTAL EJIDAL | POBLACION ECONOMICA- MENTE ACTIVA | POBLACION ECONOMICA- MENTE INACTIVA | POBLACION OCUPADA | POBLACION OCUPADA EN EL SECTOR PRIMARIO | POBLACION OCUPADA EN EL SECTOR SECUNDARIO | POBLACION OCUPADA EN EL SECTOR TERCIARIO |
|---|---|------------------------------|--|--|----------------------|--|--|---|
| EJIDO JURICA | | 439 | 116 | 171 | 116 | 92 | 8 | 9 |
| ESPERANZA, LA | ACULCO | 85 | 18 | 35 | 18 | 12 | 2 | 4 |
| JURICA | ACULCO | 354 | 100 | 138 | 100 | 60 | 6 | 5 |
| EJIDO LA SOLEDAD | | 401 | 104 | 143 | 93 | 43 | 31 | 18 |
| SOLEDAD, LA (EJIDO LA SOLEDAD) | ACULCO | 401 | 104 | 143 | 93 | 43 | 31 | 18 |
| EJIDO LOS AILES | | 292 | 74 | 97 | 73 | 60 | 7 | 2 |
| AILES, LOS | ACULCO | 292 | 74 | 97 | 73 | 60 | 7 | 2 |
| EJIDO SAN JERONIMO | | 685 | 218 | 238 | 212 | 85 | 55 | 70 |
| BIMBO | ACULCO | 192 | 58 | 87 | 65 | 37 | 11 | 8 |
| EJIDO SAN JERONIMO | | 493 | 160 | 171 | 157 | 48 | 44 | 64 |
| EJIDO SAN JOAQUIN COSCOMATEPEC | | 253 | 79 | 68 | 78 | 30 | 37 | 9 |
| EJIDO SAN JOAQUIN COSCOMATEPEC | ACULCO | 253 | 79 | 68 | 78 | 30 | 37 | 9 |
| EJIDO SAN MARTIN TUCHICUITLAPILCO | | 1 372 | 238 | 489 | 238 | 185 | 21 | 9 |
| SAN MARTIN | ACULCO | 1 372 | 238 | 489 | 238 | 185 | 21 | 9 |
| EJIDO SANTA MARIA NATIVITAS | | 210 | 58 | 88 | 58 | 51 | 3 | - |
| EJIDO DE SANTA MARIA NATIVITAS | ACULCO | 210 | 58 | 88 | 58 | 51 | 3 | - |
| EJIDO SANTIAGO OXTHOX TOXHIE | | 627 | 135 | 247 | 134 | 92 | 25 | 14 |
| BARRIO DE TOTOLPAN | ACULCO | 206 | 39 | 74 | 39 | 29 | 4 | 5 |
| LOMA DE BUENAVISTA | ACULCO | 49 | 90 | 173 | 95 | 63 | 21 | 9 |
| ALMOLOYA DE ALQUISIRAS | | | | | | | | |
| COMUNIDAD AGRARIA SAN ANDRES TEPETITLAN | | 1 857 | 399 | 749 | 386 | 286 | 32 | 54 |
| AGUACATITLAN (AHUACATITLAN) | ALMOLOYA DE ALQUISIRAS | 408 | 73 | 171 | 73 | 42 | 15 | 13 |
| PLUTARCO GONZALEZ | ALMOLOYA DE ALQUISIRAS | 186 | 57 | 64 | 58 | 34 | 5 | 11 |
| SAN ANDRES TEPETITLAN | ALMOLOYA DE ALQUISIRAS | 1 285 | 289 | 514 | 257 | 210 | 12 | 30 |
| EJIDO AGUA FRIA | | 903 | 205 | 387 | 199 | 100 | 48 | 47 |
| AGUA FRIA | ALMOLOYA DE ALQUISIRAS | 521 | 109 | 222 | 105 | 50 | 28 | 24 |
| JALTEPEC | ALMOLOYA DE ALQUISIRAS | 382 | 98 | 145 | 94 | 50 | 20 | 23 |
| EJIDO ALMOLOYA DE ALQUISIRAS | | 708 | 157 | 239 | 150 | 81 | 39 | 44 |
| CUARTA MANZANA | ALMOLOYA DE ALQUISIRAS | 488 | 116 | 198 | 115 | 28 | 37 | 44 |
| SEXTA MANZANA | ALMOLOYA DE ALQUISIRAS | 242 | 41 | 103 | 35 | 33 | 2 | - |
| EJIDO AQUIAPAN | | 835 | 28 | 335 | 27 | 12 | 6 | 7 |
| AQUIAPAN | ALMOLOYA DE ALQUISIRAS | 273 | 17 | 147 | 18 | 7 | 4 | 4 |
| PEREZ, LOS | ALMOLOYA DE ALQUISIRAS | 207 | 11 | 103 | 11 | 5 | 2 | 3 |
| TRIGULLOS | ALMOLOYA DE ALQUISIRAS | 155 | - | 85 | - | - | - | - |
| EJIDO CUAHUTENCO | | 487 | 53 | 243 | 49 | 33 | 7 | 7 |
| CUAHUTENCO (CUAHUTENCO) | ALMOLOYA DE ALQUISIRAS | 425 | 34 | 223 | 30 | 17 | 8 | 8 |
| MIRADOR, EL | ALMOLOYA DE ALQUISIRAS | 82 | 19 | 20 | 19 | 16 | 1 | 1 |
| EJIDO JALTEPEC | | 508 | 115 | 182 | 113 | 84 | 11 | 13 |
| CAPULMANCA | ALMOLOYA DE ALQUISIRAS | 172 | 39 | 57 | 39 | 33 | 3 | 3 |
| CHIQUETEPEC (CHIOJIHUNTEPEC) | TEXCALTITLAN | 338 | 76 | 125 | 74 | 51 | 8 | 10 |
| EJIDO LA UNION RIVA PALACIO | | 877 | 93 | 290 | 92 | 57 | 23 | 11 |
| CERRO DEL GUAYABO | ALMOLOYA DE ALQUISIRAS | 111 | 27 | 42 | 26 | 18 | 4 | 3 |
| UNION RIVA PALACIO, LA | ALMOLOYA DE ALQUISIRAS | 566 | 88 | 248 | 88 | 39 | 19 | 8 |
| EJIDO LAS MESAS | | 467 | 79 | 108 | 79 | 62 | 9 | 3 |
| MESAS DEL RIO | ALMOLOYA DE ALQUISIRAS | 128 | 12 | 58 | 12 | 12 | - | - |
| MESAS, LAS | ALMOLOYA DE ALQUISIRAS | 339 | 87 | 130 | 87 | 50 | 9 | 3 |
| EJIDO PACHUQUILLA | | 932 | 72 | 438 | 70 | 52 | 4 | 13 |
| PACHUQUILLA | ALMOLOYA DE ALQUISIRAS | 836 | 68 | 390 | 64 | 46 | 4 | 13 |
| RANCHOS, LOS | ALMOLOYA DE ALQUISIRAS | 96 | 6 | 48 | 6 | 8 | - | - |
| EJIDO PLAN DE VIGAS | | 1 199 | 215 | 495 | 185 | 167 | 7 | 7 |
| PLAN DE VIGAS | ALMOLOYA DE ALQUISIRAS | 1 199 | 215 | 495 | 185 | 167 | 7 | 7 |
| EN LOCALIDADES DE 1 Y 2 VIVIENDAS | | 298 | 58 | 131 | 53 | 37 | 12 | 4 |
| EJIDO TEPEHUAJES | | 298 | 58 | 131 | 53 | 37 | 12 | 4 |
| TEPEHUAJES | ALMOLOYA DE ALQUISIRAS | 298 | 58 | 131 | 53 | 37 | 12 | 4 |
| ALMOLOYA DE JUAREZ | | | | | | | | |
| EJIDO BENITO JUAREZ | | 1 899 | 532 | 642 | 521 | 265 | 182 | 88 |
| BENITO JUAREZ | ALMOLOYA DE JUAREZ | 1 721 | 493 | 583 | 483 | 248 | 165 | 84 |
| LOMA DE LA TINAJA | ALMOLOYA DE JUAREZ | 178 | 39 | 59 | 38 | 19 | 17 | 2 |
| EN LOCALIDADES DE 1 Y 2 VIVIENDAS | | - | - | - | - | - | - | - |
| EJIDO CENTRO DE SANTA JUANA | | 834 | 218 | 344 | 207 | 77 | 73 | 55 |
| PALMA, LA | ALMOLOYA DE JUAREZ | 634 | 218 | 344 | 207 | 77 | 73 | 55 |
| EJIDO CIENEGUILLAS | | 2 125 | 511 | 907 | 487 | 184 | 141 | 148 |
| CIENEGUILLAS | ALMOLOYA DE JUAREZ | 2 125 | 511 | 907 | 487 | 184 | 141 | 148 |
| EJIDO CIENEGUILLAS DE MAÑONES | | 259 | 84 | 88 | 84 | 57 | 18 | 7 |
| CIENEGUILLAS DE MAÑONES | ALMOLOYA DE JUAREZ | 259 | 84 | 88 | 84 | 57 | 18 | 7 |
| EJIDO EL ESTANCO | | 1 552 | 427 | 528 | 422 | 286 | 77 | 58 |
| ESTANCO, EL | ALMOLOYA DE JUAREZ | 1 552 | 427 | 528 | 422 | 286 | 77 | 58 |
| EJIDO EL TULLILLO | | 1 198 | 250 | 482 | 254 | 155 | 80 | 32 |
| GALERA, LA | ALMOLOYA DE JUAREZ | 297 | 52 | 135 | 49 | 38 | 5 | 5 |
| SAN AGUSTIN POTEJE SUR | ALMOLOYA DE JUAREZ | 899 | 208 | 347 | 205 | 117 | 55 | 27 |
| EJIDO LA TINAJA | | 298 | 73 | 103 | 88 | 55 | 4 | 5 |
| TINAJA, LA | ALMOLOYA DE JUAREZ | 298 | 73 | 103 | 88 | 55 | 4 | 5 |
| EJIDO MAYORAZGO CONCEPCION DE LEON | | 1 562 | 378 | 659 | 370 | 100 | 174 | 84 |
| MAYORAZGO DE LEON | ALMOLOYA DE JUAREZ | 1 562 | 378 | 659 | 370 | 100 | 174 | 84 |
| EJIDO MEXTEPEC | | 1 958 | 486 | 709 | 459 | 308 | 80 | 68 |
| MEXTEPEC | ALMOLOYA DE JUAREZ | 1 958 | 486 | 709 | 459 | 308 | 80 | 68 |
| EJIDO OCOYOTEPEC | | 1 221 | 335 | 483 | 335 | 250 | 28 | 40 |
| LAZARO CARDENAS | ALMOLOYA DE JUAREZ | 336 | 98 | 108 | 98 | 57 | 11 | 30 |
| OCOYOTEPEC UNION | ALMOLOYA DE JUAREZ | 267 | 74 | 119 | 74 | 82 | 1 | 2 |
| SAN ANTONIO OCOYOTEPEC | ALMOLOYA DE JUAREZ | 58 | 267 | 58 | 58 | 44 | 7 | 10 |
| SOLEDAD OCOYOTEPEC, LA | ALMOLOYA DE JUAREZ | 351 | 105 | 137 | 105 | 87 | 9 | 8 |
| EN LOCALIDADES DE 1 Y 2 VIVIENDAS | | - | - | - | - | - | - | - |
| EJIDO PIEDRAS BLANCAS | | 462 | 107 | 152 | 108 | 80 | 39 | 5 |
| PADRES, LOS | VILLA VICTORIA | 459 | 104 | 152 | 103 | 57 | 39 | 5 |
| EN LOCALIDADES DE 1 Y 2 VIVIENDAS | | 3 | 3 | - | 3 | 3 | - | - |
| EJIDO PRESA DE ARROYO ZARCO | | 2 916 | 669 | 1 147 | 650 | 509 | 67 | 29 |
| ARROYO ZARCO (DILATADA CENTRO) | ALMOLOYA DE JUAREZ | 2 916 | 669 | 1 147 | 650 | 509 | 67 | 29 |
| DILATADA SUR (DILATADA) | ALMOLOYA DE JUAREZ | 1 210 | 245 | 486 | 238 | 179 | 18 | 15 |
| SAN ANTONIO BUENAVISTA | ALMOLOYA DE JUAREZ | 861 | 229 | 321 | 225 | 199 | 19 | 7 |
| EJIDO SALTRE DE MAÑONES | | 1 777 | 454 | 541 | 454 | 232 | 148 | 49 |
| SALTRE DE MAÑONES | ALMOLOYA DE JUAREZ | 1 777 | 454 | 541 | 454 | 232 | 148 | 49 |
| EN LOCALIDADES DE 1 Y 2 VIVIENDAS | | 5 | 1 | 1 | 1 | 1 | - | - |
| EJIDO SAN AGUSTIN CITLALI | | 2 062 | 547 | 898 | 544 | 267 | 183 | 60 |
| PLAN BARRIO DE OCOYOTEPEC | ALMOLOYA DE JUAREZ | 103 | 20 | 46 | 18 | 11 | 4 | 5 |
| SAN AGUSTIN CITLALI | ALMOLOYA DE JUAREZ | 1 588 | 418 | 541 | 417 | 222 | 123 | 80 |
| SAN AGUSTIN LAS TABLAS | ALMOLOYA DE JUAREZ | 378 | 109 | 111 | 109 | 34 | 56 | 17 |

Población total por ejido y localidad según principales características

| MUNICIPIO EJIDO LOCALIDAD | UBICACION MUNICIPAL DE LA LOCALIDAD | POBLACION TOTAL EJIDAL | POBLACION ECONOMICA- MENTE ACTIVA | POBLACION ECONOMICA- MENTE INACTIVA | POBLACION OCUPADA | POBLACION OCUPADA EN EL SECTOR PRIMARIO | POBLACION OCUPADA EN EL SECTOR SECUNDARIO | POBLACION OCUPADA EN EL SECTOR TERCIARIO |
|--|---|------------------------------|--|--|----------------------|--|--|---|
| EJIDO SAN AGUSTIN POTEJE TULILLO, EL | ALMOLOYA DE JUAREZ | 324 | 88 | 128 | 87 | 72 | 4 | 9 |
| EJIDO SAN ANTONIO ATOTONILCO ANGELES ATOTONILCO, LOS | ALMOLOYA DE JUAREZ | 566 | 163 | 201 | 162 | 37 | 80 | 30 |
| EJIDO SAN CRISTOBAL SAN CRISTOBAL | ALMOLOYA DE JUAREZ | 270 | 78 | 115 | 76 | 41 | 13 | 22 |
| EJIDO SAN DIEGO EJIDO SAN DIEGO | ALMOLOYA DE JUAREZ | 681 | 174 | 261 | 162 | 96 | 29 | 32 |
| EJIDO SAN FRANCISCO TLALCICALCALPAN SANTIAGUITO | ALMOLOYA DE JUAREZ | 508 | 124 | 204 | 112 | 81 | 9 | 20 |
| BELLA VISTA CERRO DEL MURCIELAGO (EL MURCIELAGO) | ALMOLOYA DE JUAREZ | 173 | 50 | 57 | 50 | 17 | 20 | 12 |
| COLONIA GUADALUPE JOYA LA | ZINACANTEPEC | 4 361 | 1 128 | 1 571 | 1 079 | 202 | 499 | 336 |
| LOMA DE SAN FRANCISCO SAN ISIDRO (SAN ISIDRO EL RESERVADO) EN LOCALIDADES DE 1 Y 2 VIVIENDAS | ZINACANTEPEC | 608 | 169 | 210 | 168 | 50 | 64 | 40 |
| EJIDO SAN LORENZO CUAHUTENCO SAN LORENZO CUAHUTENCO EN LOCALIDADES DE 1 Y 2 VIVIENDAS | ZINACANTEPEC | 965 | 283 | 371 | 288 | 20 | 122 | 121 |
| EJIDO SAN NICOLAS AMEALCO LIMA LA | ZINACANTEPEC | 73 | 19 | 23 | 19 | 4 | 4 | 10 |
| ROSA MORADA SAN NICOLAS AMEALCO | ALMOLOYA DE JUAREZ | 1 256 | 290 | 458 | 275 | 37 | 133 | 91 |
| EJIDO SAN PEDRO SAN PEDRO (LA ESTANZUELA) | ALMOLOYA DE JUAREZ | 467 | 111 | 148 | 104 | 22 | 51 | 28 |
| EJIDO SANTA CATARINA TABERNILLAS LOMA DEL SALITRE EN LOCALIDADES DE 1 Y 2 VIVIENDAS | ALMOLOYA DE JUAREZ | 968 | 257 | 358 | 245 | 69 | 125 | 46 |
| EJIDO SANTA MARIA NATIVITAS EJIDO DE SANTA MARIA NATIVITAS | ALMOLOYA DE JUAREZ | 4 | - | 3 | - | - | - | - |
| EJIDO SECCION PAREDON PAREDON | ALMOLOYA DE JUAREZ | 1 451 | 384 | 547 | 347 | 45 | 161 | 127 |
| EJIDO YEBUCIBI BUENAVISTA (EL JACAL BUENAVISTA) | ALMOLOYA DE JUAREZ | 1 451 | 364 | 541 | 347 | 45 | 161 | 127 |
| CASA NUEVA COCOYOTEPEC (COCOYOTEPEC CENTRO) | ALMOLOYA DE JUAREZ | - | - | - | - | - | - | - |
| RIO FRIO SANTITO, EL | ALMOLOYA DE JUAREZ | 1 387 | 418 | 478 | 417 | 255 | 87 | 57 |
| AMANALCO COMUNIDAD AGRARIA RINCON DE GUADALUPE RINCON DE GUADALUPE | AMANALCO | 286 | 110 | 87 | 110 | 62 | 33 | 11 |
| COMUNIDAD AGRARIA SAN MATEO AMANALCO PUEBLO NUEVO | AMANALCO | 299 | 90 | 136 | 89 | 71 | 8 | 5 |
| COMUNIDAD AGRARIA SAN MIGUEL TENEXTEPEC SAN MIGUEL (SAN MIGUEL TENEXTEPEC) | AMANALCO | 602 | 218 | 255 | 218 | 122 | 46 | 41 |
| EJIDO AGUA BENDITA AGUA BENDITA | AMANALCO | 1 181 | 239 | 520 | 220 | 52 | 112 | 54 |
| HACIENDA NUEVA HUACAL VIEJO | AMANALCO | 1 181 | 239 | 520 | 220 | 52 | 112 | 54 |
| PEDREGAL, EL ZACATONAL, EL | AMANALCO | 776 | 224 | 291 | 220 | 95 | 74 | 51 |
| EN LOCALIDADES DE 1 Y 2 VIVIENDAS | AMANALCO | 776 | 224 | 291 | 220 | 95 | 74 | 51 |
| EJIDO AMANALCO DE BECERRA CAPILLA VIEJA | AMANALCO | 795 | 229 | 280 | 223 | 63 | 129 | 27 |
| CORRAL DE PIEDRA EJIDO EL CAPULIN | AMANALCO | 795 | 229 | 280 | 223 | 83 | 129 | 27 |
| EJIDO EL POTRERO POTRERO, EL | AMANALCO | 1 001 | 264 | 395 | 258 | 162 | 35 | 46 |
| EJIDO RINCON DE GUADALUPE SAN FRANCISCO | AMANALCO | 1 001 | 264 | 395 | 258 | 162 | 35 | 46 |
| SAN LUCAS EJIDO SAN JUAN | AMANALCO | 2 549 | 687 | 874 | 684 | 536 | 52 | 28 |
| TEMPORAL, EL PROVIDENCIA, LA | AMANALCO | 588 | 175 | 197 | 175 | 124 | 32 | 13 |
| AMATEPEC EJIDO AYUQUILA DE ESMERALDAS GUAYABILLOS | AMATEPEC | 979 | 306 | 375 | 305 | 219 | 45 | 38 |
| LATAS LAS (AYUQUILA) ORGANOS, LOS | AMATEPEC | 557 | 175 | 225 | 175 | 107 | 36 | 29 |
| PAILAS, LAS SABINOS, LOS | AMATEPEC | 83 | 22 | 32 | 22 | 19 | 2 | 1 |
| SAN FRANCISCO DE LOS PINZANES EJIDO BARRANCA DE ESMERALDAS | AMATEPEC | 147 | 42 | 48 | 41 | 39 | 1 | 1 |
| AMADORES (LOS AMADORI) ARRAYAN, EL | AMATEPEC | 176 | 61 | 63 | 61 | 49 | 5 | 7 |
| BARRANCA DE LOS BLANCOS CINCUENTA ARROBAS | AMATEPEC | 18 | 6 | 7 | 8 | 5 | 1 | - |
| CIRIAN, EL GUICUME, EL | AMATEPEC | 243 | 47 | 86 | 44 | 42 | 2 | - |
| MALAGUEÑA, LA PALMA | AMATEPEC | 1 04 | 21 | 34 | 21 | 21 | - | - |
| OUIMCHATENCO RAYUELA LA | AMATEPEC | 139 | 26 | 52 | 23 | 21 | - | - |
| RINCON DE ESMERALDA SAN JOSE | AMATEPEC | 1 240 | 375 | 427 | 374 | 339 | 15 | 16 |
| ZAPOTE, EL EN LOCALIDADES DE 1 Y 2 VIVIENDAS | AMATEPEC | 1 240 | 375 | 427 | 374 | 339 | 15 | 16 |
| EJIDO CERRO DEL CAMPO CUADRILLA DEL NARANJO | AMATEPEC | 1 051 | 274 | 379 | 267 | 245 | 8 | 13 |
| EJIDO CINCUENTA ARROBAS AGUACATE, EL | AMATEPEC | 1 051 | 274 | 379 | 267 | 245 | 8 | 13 |
| CAMALOTE, EL CAÑITAS LAS | AMATEPEC | 1 368 | 317 | 557 | 313 | 250 | 35 | 28 |
| HUISTITLA (HUISTITLA) | AMATEPEC | 211 | 73 | 57 | 73 | 49 | 3 | 5 |
| AMATEPEC EJIDO AYUQUILA DE ESMERALDAS GUAYABILLOS | AMATEPEC | 1 157 | 260 | 464 | 258 | 201 | 32 | 21 |
| LATAS LAS (AYUQUILA) ORGANOS, LOS | AMATEPEC | 230 | 53 | 76 | 52 | 40 | 12 | - |
| PAILAS, LAS SABINOS, LOS | AMATEPEC | 230 | 53 | 76 | 52 | 40 | 12 | - |
| SAN FRANCISCO DE LOS PINZANES EJIDO BARRANCA DE ESMERALDAS | AMATEPEC | 114 | 28 | 42 | 27 | 21 | 4 | 1 |
| AMADORES (LOS AMADORI) ARRAYAN, EL | AMATEPEC | 114 | 28 | 42 | 27 | 21 | 4 | 1 |
| BARRANCA DE LOS BLANCOS CINCUENTA ARROBAS | AMATEPEC | 114 | 28 | 42 | 27 | 21 | 4 | 1 |
| CIRIAN, EL GUICUME, EL | AMATEPEC | 114 | 28 | 42 | 27 | 21 | 4 | 1 |
| MALAGUEÑA, LA PALMA | AMATEPEC | 114 | 28 | 42 | 27 | 21 | 4 | 1 |
| OUIMCHATENCO RAYUELA LA | AMATEPEC | 114 | 28 | 42 | 27 | 21 | 4 | 1 |
| RINCON DE ESMERALDA SAN JOSE | AMATEPEC | 114 | 28 | 42 | 27 | 21 | 4 | 1 |
| ZAPOTE, EL EN LOCALIDADES DE 1 Y 2 VIVIENDAS | AMATEPEC | 114 | 28 | 42 | 27 | 21 | 4 | 1 |
| EJIDO CERRO DEL CAMPO CUADRILLA DEL NARANJO | AMATEPEC | 183 | 21 | 107 | 19 | 9 | 4 | 5 |
| EJIDO CINCUENTA ARROBAS AGUACATE, EL | AMATEPEC | 183 | 21 | 107 | 19 | 9 | 4 | 5 |
| CAMALOTE, EL CAÑITAS LAS | AMATEPEC | 404 | 49 | 187 | 41 | 25 | - | 2 |
| HUISTITLA (HUISTITLA) | AMATEPEC | 161 | 15 | 72 | 15 | 13 | - | - |
| AMATEPEC EJIDO AYUQUILA DE ESMERALDAS GUAYABILLOS | AMATEPEC | 64 | 10 | 26 | 2 | 1 | - | - |
| LATAS LAS (AYUQUILA) ORGANOS, LOS | AMATEPEC | 2 | 5 | 11 | 5 | 5 | - | - |
| PAILAS, LAS SABINOS, LOS | AMATEPEC | 157 | 19 | 78 | 19 | 6 | - | 2 |

Población total por ejido y localidad según principales características

| MUNICIPIO EJIDO LOCALIDAD | UBICACION MUNICIPAL DE LA LOCALIDAD | POBLACION TOTAL EJIDAL | POBLACION ECONOMICA- MENTE ACTIVA | POBLACION ECONOMICA- MENTE INACTIVA | POBLACION OCUPADA | POBLACION OCUPADA EN EL SECTOR PRIMARIO | POBLACION OCUPADA EN EL SECTOR SECUNDARIO | POBLACION OCUPADA EN EL SECTOR TERCIARIO |
|--|---|------------------------------|--|--|----------------------|--|--|---|
| EJIDO DOLORES | | 957 | 151 | 508 | 147 | 79 | 10 | 51 |
| PALMARILLOS | AMATEPEC | 289 | 55 | 148 | 54 | 44 | 1 | 3 |
| PEÑA BLANCA | AMATEPEC | 18 | 7 | 8 | 7 | 7 | - | - |
| SALITRE PALMARILLOS EL | AMATEPEC | 650 | 89 | 352 | 8 | 28 | 9 | 48 |
| EJIDO LOS TIMBRES | | 470 | 80 | 248 | 88 | 54 | 4 | 3 |
| ENCINOS, LOS | AMATEPEC | 51 | 13 | 21 | 9 | 7 | 1 | - |
| TIMBRES, LOS | AMATEPEC | 419 | 67 | 227 | 57 | 47 | 3 | 3 |
| EJIDO PINZANEZ MATUZ | | 372 | 41 | 163 | 41 | 39 | - | 2 |
| CABRIOS MATUS | AMATEPEC | 18 | 3 | 8 | 3 | 2 | - | 1 |
| CEIBAS, LAS | AMATEPEC | 32 | 6 | 8 | 8 | 6 | - | - |
| MANGO MATUS, EL | AMATEPEC | 140 | 3 | 75 | 3 | 2 | - | 1 |
| PINZANES MATUZ, LOS | AMATEPEC | 118 | 19 | 50 | 19 | 19 | - | - |
| POTRERILLOS | AMATEPEC | 20 | 4 | 5 | 4 | 4 | - | - |
| TAMARINDO MATUS | AMATEPEC | 23 | 4 | 7 | 4 | 4 | - | - |
| EN LOCALIDADES DE 1 Y 2 VIVIENDAS | | 23 | 2 | 12 | 2 | 2 | - | - |
| EJIDO QUIMICHATENCO | | 83 | 15 | 32 | 15 | 15 | - | - |
| COYOL EL | AMATEPEC | 33 | 8 | 12 | 8 | 8 | - | - |
| CUADRILLA NUEVA | AMATEPEC | 34 | 3 | 13 | 3 | 3 | - | - |
| MAMEY, EL | AMATEPEC | 16 | 4 | 7 | 4 | 4 | - | - |
| EJIDO SAN JOSE DEL PALMAR | | 905 | 110 | 419 | 109 | 58 | 18 | 25 |
| AVACION | AMATEPEC | 337 | 49 | 139 | 45 | 11 | 13 | 21 |
| BARRANCA DE ESMERALDAS | AMATEPEC | 289 | 10 | 159 | 7 | 2 | 3 | 1 |
| BARRANCA DE LOS SAUZ | AMATEPEC | 48 | 11 | 21 | 11 | 10 | - | 1 |
| CHAQUETA, LA | AMATEPEC | 120 | 30 | 41 | 28 | 21 | 2 | - |
| CONVENTO, EL | AMATEPEC | 47 | 8 | 23 | 7 | 7 | - | - |
| PANTALON, EL | AMATEPEC | 50 | 11 | 27 | 11 | 8 | - | 2 |
| RANCHO VIEJO | AMATEPEC | 14 | - | 9 | - | - | - | - |
| EJIDO SAN LUCAS PUEBLO NUEVO | | 528 | 54 | 253 | 50 | 28 | 11 | 5 |
| SAN JUAN | AMATEPEC | 124 | 10 | 58 | 8 | 5 | - | - |
| SITIO EL | AMATEPEC | 362 | 37 | 175 | 37 | 18 | 9 | 5 |
| TINAJAS, LAS | AMATEPEC | 42 | 7 | 20 | 7 | 5 | 2 | - |
| EJIDO SAN MARTIN | | 215 | 40 | 87 | 40 | 40 | - | - |
| SALITRE DE LOPEZ | AMATEPEC | 215 | 40 | 87 | 40 | 40 | - | - |
| EJIDO SAN MIGUEL | | 1 049 | 97 | 552 | 78 | 51 | 11 | 14 |
| CERRO VERDE | AMATEPEC | 108 | 28 | 48 | 25 | 25 | - | - |
| RANCHO, EL | AMATEPEC | 673 | 46 | 371 | 28 | 19 | 4 | 4 |
| ZAPOTE, EL | AMATEPEC | 288 | 25 | 135 | 25 | 7 | 7 | 10 |
| EJIDO SANTIAGO | | 329 | 28 | 192 | 23 | 6 | 1 | 15 |
| SANTIAGO | AMATEPEC | 329 | 28 | 192 | 23 | 6 | 1 | 15 |
| EJIDO TLAPANCO | | 324 | 22 | 160 | 20 | 19 | - | - |
| CERRO DEL COYOL | AMATEPEC | 166 | 11 | 84 | 10 | 10 | - | - |
| PAREDES, LAS | AMATEPEC | 34 | 1 | 15 | 1 | - | - | - |
| PASO DE LA PAROTA | AMATEPEC | 85 | 7 | 43 | 7 | 7 | - | - |
| TLAPANCO, EL | AMATEPEC | 39 | 3 | 18 | 2 | 2 | - | - |
| AMECAMECA | | | | | | | | |
| COMUNIDAD AGRARIA SAN PEDRO NEXAPA | | 121 | 34 | 35 | 33 | 26 | 1 | 8 |
| SAN JUAN GRANDE | AMECAMECA | 121 | 34 | 35 | 33 | 26 | 1 | 8 |
| COMUNIDAD AGRARIA SANTIAGO CUAUTENCO | | 1 069 | 275 | 439 | 271 | 103 | 76 | 88 |
| SANTIAGO CUAUTENCO | AMECAMECA | 1 018 | 263 | 399 | 259 | 103 | 76 | 78 |
| EN LOCALIDADES DE 1 Y 2 VIVIENDAS | | 51 | 12 | 39 | 12 | - | - | 12 |
| EJIDO AMECAMECA | | 111 | 28 | 33 | 26 | 19 | - | 5 |
| CUILOXOTITLA | AMECAMECA | 31 | 8 | 7 | 6 | 5 | - | - |
| RANCHO COAPEXCO | AMECAMECA | 36 | 10 | 15 | 10 | 9 | - | 1 |
| RANCHO TEPEYEHUATL | AMECAMECA | 20 | 5 | 6 | 5 | 3 | - | 2 |
| EN LOCALIDADES DE 1 Y 2 VIVIENDAS | | 24 | 5 | 5 | 5 | 2 | - | 2 |
| EJIDO SANTIAGO CUAUTENCO | | 238 | 61 | 82 | 60 | 25 | 13 | 20 |
| PUEBLO NUEVO | AMECAMECA | 238 | 61 | 82 | 60 | 25 | 13 | 20 |
| APAXCO | | | | | | | | |
| EJIDO APAXCO Y SUS BARRIOS | | 22 | 7 | 12 | 7 | 4 | 1 | 2 |
| TABLON GRANDE | APAXCO | 22 | 7 | 12 | 7 | 4 | 1 | 2 |
| EN LOCALIDADES DE 1 Y 2 VIVIENDAS | | - | - | - | - | - | - | - |
| ATENCO | | | | | | | | |
| EJIDO COLONIA FRANCISCO I MADERO | | 340 | 82 | 126 | 81 | 25 | 28 | 28 |
| FRANCISCO I MADERO | ATENCO | 340 | 82 | 126 | 81 | 25 | 28 | 28 |
| EJIDO NEXQUIPAYAC | | 555 | 154 | 189 | 146 | 13 | 85 | 37 |
| CHILECO, EL | ATENCO | 288 | 83 | 106 | 77 | 4 | 59 | 14 |
| EJIDO DE NEXQUIPAYAC | ATENCO | 126 | 39 | 41 | 38 | 3 | 26 | 9 |
| EJIDO DE SAN SALVADOR ATENCO | ATENCO | 96 | 26 | 32 | 26 | 5 | 10 | 10 |
| SAN MIGUEL ARCANGEL | ATENCO | 45 | 6 | 20 | 5 | 1 | - | 4 |
| EJIDO SAN SALVADOR | | 626 | 153 | 244 | 150 | 11 | 61 | 75 |
| PASTORIA, LA | ATENCO | 626 | 153 | 244 | 150 | 11 | 61 | 75 |
| EJIDO SANTA ISABEL IXTAPAN | | 757 | 100 | 279 | 171 | 22 | 97 | 49 |
| COLONIA NEZAHUALCOYOTL | ATENCO | 70 | 16 | 35 | 13 | 5 | 6 | 1 |
| HERRNOS, LOS | ATENCO | 36 | 10 | 9 | 10 | - | 8 | 2 |
| SAN BARTOLO (NUEVA SANTA ROSA) | ATENCO | 651 | 154 | 235 | 148 | 17 | 83 | 48 |
| EJIDO ZAPOTLAN | | 1 903 | 458 | 757 | 437 | 55 | 236 | 139 |
| PALO GACHO | TEXCOCO | 76 | 23 | 27 | 23 | 9 | 9 | 2 |
| SAN MIGUEL CHICONCUAC | ATENCO | 126 | 32 | 54 | 31 | 3 | 19 | 18 |
| ZAPOTLAN | ATENCO | 1 701 | 403 | 676 | 383 | 43 | 217 | 119 |
| ATLACOMULCO | | | | | | | | |
| COMUNIDAD AGRARIA SAN ANTON O ENCH SI | | 1 865 | 446 | 709 | 440 | 227 | 30 | 187 |
| SAN FRANCISCO CHALCHIHUAPAN | ATLACOMULCO | 1 865 | 446 | 709 | 440 | 227 | 30 | 187 |
| COMUNIDAD AGRARIA SAN BARTOLO LANZADOS | | 1 036 | 205 | 381 | 204 | 101 | 17 | 79 |
| SAN BARTOLO LANZADOS | ATLACOMULCO | 1 036 | 205 | 381 | 204 | 101 | 17 | 79 |
| EJIDO ATLACOMULCO (SECC. CUEVEDO) | | 963 | 259 | 326 | 255 | 58 | 70 | 124 |
| CANTARILLA | ATLACOMULCO | 26 | 6 | 8 | 6 | 5 | 1 | - |
| CUENCO | ATLACOMULCO | 568 | 153 | 186 | 150 | 40 | 48 | 61 |
| MANTO EL | ATLACOMULCO | 58 | 16 | 26 | 16 | 3 | 6 | 7 |
| PALMA, LA | ATLACOMULCO | 311 | 84 | 106 | 83 | 10 | 17 | 58 |
| EJIDO CERRITO COLORADO | | 375 | 100 | 132 | 97 | 31 | 31 | 32 |
| CERRITO COLORADO | ATLACOMULCO | 375 | 100 | 132 | 97 | 31 | 31 | 32 |
| EJIDO EL MANTO | | 430 | 92 | 141 | 92 | 47 | 17 | 28 |
| EJIDO MANTO DEL RIO ARRIBA | ATLACOMULCO | 430 | 92 | 141 | 92 | 47 | 17 | 28 |

Población total por ejido y localidad según principales características

| MUNICIPIO EJIDO LOCALIDAD | UBICACION MUNICIPAL O E LA LOCALIDAD | POBLACION TOTAL EJIDAL | POBLACION ECONOMICA- MENTE ACTIVA | POBLACION ECONOMICA- MENTE INACTIVA | POBLACION OCUPADA | POBLACION OCUPADA EN EL SECTOR PRIMARIO | POBLACION OCUPADA EN EL SECTOR SECUNDARIO | POBLACION OCUPADA EN EL SECTOR TERCIARIO |
|-------------------------------------|--|------------------------------|--|--|----------------------|--|--|---|
| EJIDO EL SALTO | | 332 | 68 | 140 | 63 | 40 | 2 | 19 |
| SALTO, EL | ATLACOMULCO | 332 | 68 | 140 | 63 | 40 | 2 | 19 |
| EJIDO MANTO DEL RIO | | 805 | 131 | 319 | 128 | 41 | 41 | 45 |
| MANTO DEL RIO | ATLACOMULCO | 805 | 131 | 319 | 128 | 41 | 41 | 45 |
| EJIDO RINCON DE LA CANDELARIA | | 1 101 | 311 | 383 | 307 | 80 | 83 | 127 |
| RINCON DE LA CANDELARIA | ATLACOMULCO | 1 101 | 311 | 383 | 307 | 80 | 83 | 127 |
| EJIDO DE LA CANDELARIA | | 157 | 41 | 53 | 39 | 9 | 13 | 17 |
| RINCON DE LA CANDELARIA, EL | ATLACOMULCO | 157 | 41 | 53 | 39 | 9 | 13 | 17 |
| EJIDO SAN FELIPE PUEBLO NUEVO | | 1 512 | 324 | 515 | 314 | 198 | 11 | 84 |
| PUEBLO NUEVO | ATLACOMULCO | 1 512 | 324 | 515 | 314 | 198 | 11 | 84 |
| EJIDO SAN IGNACIO DE LOYOLA | | 1 274 | 329 | 431 | 325 | 49 | 125 | 140 |
| JOYA, LA (DOLORES LA JOYA) | ATLACOMULCO | 1 274 | 329 | 431 | 325 | 49 | 125 | 140 |
| SAN BARTOLO DEL ARENAL | ATLACOMULCO | 367 | 81 | 148 | 81 | 12 | 30 | 38 |
| SAN IGNACIO DE LOYOLA | ATLACOMULCO | 478 | 116 | 128 | 115 | 19 | 54 | 41 |
| EJIDO SAN JOSE TOXHI | | 429 | 132 | 155 | 129 | 18 | 41 | 83 |
| SAN JOSE TOXHI | ATLACOMULCO | 1 008 | 280 | 388 | 241 | 109 | 61 | 86 |
| EJIDO SAN JUAN DE LOS JARROS | | 1 006 | 280 | 388 | 241 | 109 | 61 | 86 |
| BOBASHI DE GUADALUPE | ATLACOMULCO | 4 485 | 885 | 1 787 | 841 | 242 | 298 | 288 |
| CHOSTO DE LOS JARROS | ATLACOMULCO | 957 | 175 | 325 | 173 | 56 | 76 | 33 |
| EJIDO DE SAN PEDRO DE LOS METATES | ATLACOMULCO | 27 | 7 | 10 | 7 | - | 4 | 3 |
| MESA DEL CHOSTO, LA | ATLACOMULCO | 1 163 | 225 | 438 | 211 | 82 | 78 | 70 |
| SAN JUAN DE LOS JARROS | ATLACOMULCO | 1 478 | 315 | 585 | 311 | 78 | 99 | 130 |
| EJIDO SAN LORENZO TLACOTEPEC | | 83 | 18 | 23 | 18 | 11 | 3 | 4 |
| MANZANAS, LAS | ATLACOMULCO | 83 | 18 | 23 | 18 | 11 | 3 | 4 |
| EJIDO SAN LUIS BORO | | 164 | 47 | 51 | 47 | 9 | 23 | 15 |
| ANIMAS, LAS | ATLACOMULCO | 20 | 5 | 5 | 5 | 4 | - | 1 |
| TARRIAS, LAS | ATLACOMULCO | 144 | 42 | 46 | 42 | 5 | 23 | 14 |
| EJIDO SANTA CRUZ BOMBATEVI | | 1 137 | 331 | 356 | 322 | 62 | 130 | 123 |
| EJIDO DE SANTA CRUZ BOMBATEVI | ATLACOMULCO | 1 137 | 331 | 356 | 322 | 62 | 130 | 123 |
| EJIDO SANTO DOMINGO SHOMEJE | | 627 | 195 | 228 | 187 | 59 | 84 | 58 |
| SANTO DOMINGO SHOMEJE | ATLACOMULCO | 627 | 195 | 228 | 187 | 59 | 84 | 58 |
| ATLAUTLA | | | | | | | | |
| EJIDO SAN JUAN TEHUIXTILAN | | 360 | 108 | 147 | 108 | 14 | 27 | 65 |
| DELICIAS, LAS | ATLAUTLA | 360 | 108 | 147 | 108 | 14 | 27 | 65 |
| EN LOCALIDADES DE 1 Y 2 VIVIENDAS | | - | - | - | - | - | - | - |
| EJIDO SAN MIGUEL ATLAUTLA | | 777 | 221 | 296 | 213 | 28 | 49 | 134 |
| POPO PARK | ATLAUTLA | 777 | 221 | 296 | 213 | 28 | 49 | 134 |
| AXAPUSCO | | | | | | | | |
| EJIDO AXAPUSCO | | 22 | 7 | 8 | 7 | 6 | - | 1 |
| CRUCERO SANTO DOMINGO | AXAPUSCO | 22 | 7 | 8 | 7 | 6 | - | 1 |
| EJIDO FRANCISCO I MADERO | | 454 | 130 | 159 | 125 | 31 | 70 | 19 |
| SAN ANTONIO OMETUSCO | AXAPUSCO | 454 | 130 | 159 | 125 | 31 | 70 | 19 |
| EJIDO SAN MIGUEL OMETUSCO | | 263 | 82 | 79 | 82 | 39 | 34 | 8 |
| SAN MIGUEL OMETUSCO | AXAPUSCO | 263 | 82 | 79 | 82 | 39 | 34 | 8 |
| EJIDO SAN NICOLAS TETEPANTLA | | 239 | 63 | 60 | 60 | 18 | 25 | 60 |
| TETEPANTLA (SAN NICOLAS TETEPANTLA) | AXAPUSCO | 239 | 63 | 60 | 60 | 18 | 25 | 60 |
| EJIDO SAN PABLO XUCHITL | | 340 | 78 | 132 | 77 | 50 | 10 | 13 |
| SAN PABLO XUCHI (SAN PABLO XUCHITL) | AXAPUSCO | 340 | 78 | 132 | 77 | 50 | 10 | 13 |
| EJIDO XALA | | 876 | 199 | 250 | 187 | 77 | 48 | 52 |
| XALA | AXAPUSCO | 876 | 199 | 250 | 187 | 77 | 48 | 52 |
| AYAPANGO | | | | | | | | |
| EJIDO SAN CRISTOBAL POXTLA | | 2 | 1 | - | 1 | - | - | 1 |
| EN LOCALIDADES DE 1 Y 2 VIVIENDAS | | 2 | 1 | - | 1 | - | - | 1 |
| CAPULHUAC | | | | | | | | |
| COMUNIDAD AGRARIA SAN MIGUEL ALMAYA | | 234 | 65 | 79 | 64 | 7 | 27 | 30 |
| CRUZ, LA | CAPULHUAC | 234 | 65 | 79 | 64 | 7 | 27 | 30 |
| EJIDO SAN NICOLAS TLAZALA | | 2 263 | 687 | 853 | 651 | 48 | 444 | 143 |
| SAN NICOLAS TLAZALA | CAPULHUAC | 2 263 | 687 | 853 | 651 | 48 | 444 | 143 |
| SAUCES, LOS | CAPULHUAC | 159 | 58 | 51 | 57 | 8 | 26 | 20 |
| COACALCO | | | | | | | | |
| EJIDO SAN FRANCISCO COACALCO | | 34 | 14 | 20 | 14 | - | - | 14 |
| EN LOCALIDADES DE 1 Y 2 VIVIENDAS | | 34 | 14 | 20 | 14 | - | - | 14 |
| COATEPEC HARINAS | | | | | | | | |
| EJIDO AGUA AMARGA | | 73 | 15 | 22 | 15 | 14 | 1 | - |
| HUAYANALCO | COATEPEC HARINAS | 73 | 15 | 22 | 15 | 14 | 1 | - |
| EN LOCALIDADES DE 1 Y 2 VIVIENDAS | | 59 | 12 | 17 | 12 | 11 | 18 | - |
| AGUA BENDITA | COATEPEC HARINAS | 14 | 3 | 5 | 3 | 3 | - | - |
| EJIDO CHILTEPEC | | 702 | 179 | 261 | 174 | 134 | 21 | 11 |
| AGUA BENDITA | COATEPEC HARINAS | 702 | 179 | 261 | 174 | 134 | 21 | 11 |
| EJIDO CHILTEPEC | | 475 | 99 | 159 | 87 | 68 | 5 | 9 |
| CONCHITA, LA | COATEPEC HARINAS | 105 | 15 | 40 | 14 | 12 | - | - |
| PICACHO, EL | COATEPEC HARINAS | 370 | 84 | 119 | 73 | 56 | 5 | 9 |
| EJIDO CHILTEPEC DE HIDALGO | | 1 936 | 529 | 709 | 522 | 400 | 51 | 66 |
| ALTA DE LAJA AZUL | COATEPEC HARINAS | 1 111 | 37 | 31 | 37 | 32 | 5 | - |
| CHILTEPEC (CHILTEPEC DE HIDALGO) | COATEPEC HARINAS | 1 170 | 314 | 462 | 311 | 205 | 42 | 61 |
| GALERA, LA | COATEPEC HARINAS | 228 | 61 | 79 | 57 | 52 | 2 | 1 |
| LAGUNA, LA | COATEPEC HARINAS | 203 | 59 | 67 | 59 | 57 | 2 | - |
| MESAS, LAS | COATEPEC HARINAS | 224 | 58 | 70 | 58 | 54 | - | 3 |
| EJIDO COATEPEC HARINAS | | 3 935 | 979 | 1 245 | 964 | 698 | 129 | 78 |
| AGUA AMARGA | COATEPEC HARINAS | 498 | 93 | 162 | 93 | 83 | 4 | 8 |
| COCHISQUILA | COATEPEC HARINAS | 833 | 245 | 324 | 234 | 135 | 50 | 33 |
| FRESNOS, LOS | COATEPEC HARINAS | 223 | 45 | 54 | 45 | 32 | 11 | 1 |
| POTRERITO, EL (EL POTRERO) | COATEPEC HARINAS | 595 | 147 | 154 | 146 | 68 | 39 | 20 |
| SAN FERNANDO | COATEPEC HARINAS | 122 | 122 | 181 | 122 | 102 | 5 | 12 |
| SEGUNDA DEL MONTE (LA PRESA) | COATEPEC HARINAS | 934 | 250 | 268 | 248 | 206 | 19 | 6 |
| TEOCOTITLA | COATEPEC HARINAS | 325 | 77 | 82 | 76 | 72 | 1 | - |
| EJIDO EL TELAR | | 425 | 100 | 135 | 100 | 78 | 13 | 8 |
| TELAR, EL | COATEPEC HARINAS | 425 | 100 | 135 | 100 | 78 | 13 | 8 |
| EJIDO LAS VUELTAS | | 1 459 | 348 | 560 | 345 | 312 | 18 | 5 |
| MONTE DE LAS VUELTAS | COATEPEC HARINAS | 239 | 43 | 86 | 43 | 41 | - | 2 |
| VUELTAS, LAS | COATEPEC HARINAS | 1 220 | 305 | 474 | 302 | 271 | 18 | 3 |
| EJIDO PALO SECO | | 279 | 84 | 50 | 84 | 67 | 1 | 8 |
| POTRERO REDONDO | COATEPEC HARINAS | 279 | 84 | 50 | 84 | 67 | 1 | 8 |
| EJIDO TECOMATEPEC | | 286 | 56 | 117 | 56 | 45 | 2 | 8 |
| CEDRITO, EL (EL CERRITO) | COATEPEC HARINAS | 286 | 56 | 117 | 56 | 45 | 2 | 8 |

Población total por ejido y localidad según principales características

| MUNICIPIO EJIDO LOCALIDAD | UBICACION MUNICIPAL DE LA LOCALIDAD | POBLACION TOTAL EJIDAL | POBLACION ECONOMICA- MENTE ACTIVA | POBLACION ECONOMICA- MENTE INACTIVA | POBLACION OCUPADA | POBLACION OCUPADA EN EL SECTOR PRIMARIO | POBLACION OCUPADA EN EL SECTOR SECUNDARIO | POBLACION OCUPADA EN EL SECTOR TERCIARIO |
|---|---|------------------------------|--|--|----------------------|--|--|---|
| EJIDO YERBAS BUENAS | | 696 | 166 | 325 | 166 | 120 | 30 | 31 |
| COLONIA GUADALUPE HIDALGO | COATEPEC HARINAS | 460 | 100 | 192 | 100 | 47 | 27 | 23 |
| SAN LUIS (HIDALGO) | COATEPEC HARINAS | 418 | 86 | 133 | 86 | 73 | 3 | 6 |
| COCOTITLAN | | | | | | | | |
| EJIDO COCOTITLAN | | 50 | 13 | 18 | 13 | 4 | 4 | 4 |
| Y. LA | COCOTITLAN | 50 | 13 | 18 | 13 | 4 | 4 | 4 |
| COYOTEPEC | | | | | | | | |
| EJIDO COYOTEPEC | | 39 | 17 | 18 | 13 | 5 | 3 | 5 |
| COLONIA EJIDAL | COYOTEPEC | 39 | 17 | 16 | 13 | 5 | 3 | 5 |
| CUAUTITLAN | | | | | | | | |
| EJIDO SAN MATEO IXTACALCO | | 1 934 | 597 | 713 | 570 | 71 | 286 | 212 |
| DOS RIOS 2DA. SECC. | CUAUTITLAN | 418 | 126 | 150 | 121 | 5 | 71 | 45 |
| LAGUNA, LA | CUAUTITLAN | 171 | 47 | 64 | 45 | 8 | 25 | 12 |
| MACHERO | CUAUTITLAN | 95 | 36 | 27 | 35 | 5 | 9 | 9 |
| NUEVA SANTA MARIA | CUAUTITLAN | 691 | 224 | 247 | 213 | 28 | 100 | 83 |
| RANCHO GALES/ O JESUS MARIA | CUAUTITLAN | 39 | 8 | 14 | 6 | 2 | 2 | 3 |
| SAN ESTEBAN | CUAUTITLAN | 22 | 7 | 11 | 4 | - | 1 | 2 |
| TEJOCOTE, EL | CUAUTITLAN | 296 | 93 | 115 | 91 | 15 | 40 | 33 |
| TRINIDAD, LA | CUAUTITLAN | 200 | 54 | 65 | 53 | 6 | 20 | 25 |
| CHALCO | | | | | | | | |
| EJIDO CHALCO | | 13 | 4 | 6 | 4 | 3 | - | 1 |
| MATIAS LOPEZ JIMENEZ | IXTAPALUCA | 13 | 4 | 6 | 4 | 3 | - | 1 |
| EJIDO LA CANDELARIA TLAPALA | | 40 | 11 | 13 | 11 | 6 | 1 | 1 |
| GRANJA SAN JOSE | CHALCO | 34 | 10 | 11 | 10 | 7 | 1 | 1 |
| EN LOCALIDADES DE 1 Y 2 VIVIENDAS | | 6 | 1 | 2 | 1 | 1 | - | - |
| EJIDO SAN ANDRES METLA | | 36 | 15 | 17 | 15 | 6 | 3 | 6 |
| RANCHO EL MORAL (EL MORAL) | CHALCO | 36 | 15 | 17 | 15 | 6 | 3 | 6 |
| EJIDO SAN JOSE ZAVALETA (TEOLO) | | 5 | 1 | 1 | 1 | 1 | - | - |
| EN LOCALIDADES DE 1 Y 2 VIVIENDAS | | 5 | 1 | 1 | 1 | 1 | - | - |
| EJIDO SAN LUCAS AMALINALCO | | 2 | - | 2 | - | - | - | - |
| EN LOCALIDADES DE 1 Y 2 VIVIENDAS | | 2 | - | 2 | - | - | - | - |
| EJIDO SAN MARCOS HUXTIOCO | | 4 | 2 | - | 2 | - | - | 2 |
| EN LOCALIDADES DE 1 Y 2 VIVIENDAS | | 4 | 2 | - | 2 | - | - | 2 |
| EJIDO SAN MARTIN CUAUTLALPAN | | 66 | 11 | 26 | 11 | 3 | 7 | 1 |
| SAN JERONIMO | CHALCO | 60 | 10 | 27 | 10 | 2 | 7 | 1 |
| EN LOCALIDADES DE 1 Y 2 VIVIENDAS | | 6 | 1 | 1 | 1 | 1 | - | - |
| EJIDO SAN MARTIN XICO | | 1 632 | 513 | 474 | 495 | 13 | 239 | 227 |
| SAN MARTIN XICO | CHALCO | 1 632 | 513 | 474 | 495 | 13 | 239 | 227 |
| CHAPA DE MOTA | | | | | | | | |
| COMUNIDAD AGRARIA CHAPA DE MOTA | | 62 | 17 | 33 | 17 | 5 | 12 | - |
| LIMONES, LOS | CHAPA DE MOTA | 62 | 17 | 33 | 17 | 5 | 12 | - |
| COMUNIDAD AGRARIA DONGU | | 2 304 | 476 | 832 | 467 | 286 | 128 | 36 |
| DONGU | CHAPA DE MOTA | 2 304 | 478 | 832 | 467 | 286 | 129 | 36 |
| COMUNIDAD AGRARIA SAN FRANCISCO DE LAS TABLAS | | 910 | 243 | 337 | 243 | 201 | 16 | 20 |
| ANIMAS, LAS | CHAPA DE MOTA | 149 | 37 | 63 | 37 | 32 | 3 | 2 |
| SAN FRANCISCO DE LAS TLABLAS | CHAPA DE MOTA | 761 | 206 | 274 | 206 | 169 | 15 | 16 |
| EJIDO BARAJAS | | 353 | 106 | 105 | 106 | 67 | 7 | 6 |
| EJIDO DE BARAJAS | CHAPA DE MOTA | 353 | 106 | 105 | 106 | 67 | 7 | 6 |
| EJIDO CADENOUI | | 452 | 110 | 142 | 110 | 61 | 15 | 13 |
| CADENOUI | CHAPA DE MOTA | 452 | 110 | 142 | 110 | 61 | 15 | 13 |
| EJIDO CHAPA DE MOTA | | 540 | 132 | 254 | 117 | 40 | 54 | 22 |
| ESPERANZA, LA | CHAPA DE MOTA | 540 | 132 | 254 | 117 | 40 | 54 | 22 |
| EN LOCALIDADES DE 1 Y 2 VIVIENDAS | | - | - | - | - | - | - | - |
| EJIDO DONGU | | 214 | 50 | 61 | 50 | 21 | 22 | 5 |
| QUINTE, EL | CHAPA DE MOTA | 214 | 50 | 61 | 50 | 21 | 22 | 5 |
| EJIDO LA PALMA | | 134 | 41 | 44 | 41 | 33 | 2 | 5 |
| CONCEPCION, LA | CHAPA DE MOTA | 134 | 41 | 44 | 41 | 33 | 2 | 5 |
| EJIDO SAN FELIPE COAMANGO | | 939 | 223 | 312 | 223 | 149 | 51 | 17 |
| EJIDO DE SAN FELIPE COAMANGO | CHAPA DE MOTA | 939 | 223 | 312 | 223 | 149 | 51 | 17 |
| VENTEY | CHAPA DE MOTA | 173 | 50 | 51 | 50 | 38 | 6 | 4 |
| EJIDO SAN FRANCISCO DE LAS TABLAS | | 64 | 18 | 20 | 18 | - | - | - |
| SALTO, EL | CHAPA DE MOTA | 64 | 18 | 20 | 18 | - | - | - |
| EJIDO SANTA ANA MACAVACA | | 257 | 68 | 98 | 68 | 56 | 10 | 2 |
| MACAVACA | CHAPA DE MOTA | 257 | 68 | 98 | 68 | 56 | 10 | 2 |
| CHIAUTLA | | | | | | | | |
| EJIDO SANTIAGO CHIMALPA | | 2 390 | 600 | 1 008 | 566 | 137 | 236 | 206 |
| SANTIAGO CHIMALPA (CHIMALPA) | CHIAUTLA | 2 390 | 600 | 1 008 | 566 | 137 | 236 | 206 |
| CHICONCUAC | | | | | | | | |
| EJIDO SANTA MARIA CHICONCUAC | | 369 | 86 | 156 | 86 | 15 | 32 | 39 |
| EJIDO SANTA MARIA CHICONCUAC | CHICONCUAC | 369 | 86 | 156 | 86 | 15 | 32 | 39 |
| CHIMALHUACAN | | | | | | | | |
| EJIDO SANTA MARIA CHIMALHUACAN | | 325 | 62 | 117 | 79 | 9 | 22 | 46 |
| EJIDO DE CHIMALHUACAN | CHIMALHUACAN | 304 | 76 | 106 | 73 | 9 | 22 | 40 |
| PISTA AEREA | CHIMALHUACAN | 21 | 6 | 9 | 6 | - | - | 6 |
| DONATO GUERRA | | | | | | | | |
| COMUNIDAD AGRARIA CABECERA DE INDIGENAS | | 604 | 238 | 309 | 236 | 33 | 40 | 157 |
| DONATO GUERRA (LA A MALACATEPEC) | DONATO GUERRA | 604 | 236 | 309 | 236 | 33 | 40 | 157 |
| COMUNIDAD AGRARIA SAN JUAN XOCONUSCO | | 3 115 | 689 | 1 207 | 662 | 462 | 115 | 78 |
| BARRIO DE ARRIBA DE SAN J. X. | DONATO GUERRA | 758 | 176 | 286 | 170 | 110 | 42 | 17 |
| CHIRIMOYO, EL | VALLE DE ALLENDE | 146 | 27 | 54 | 27 | 26 | - | 1 |
| SAN JUAN XOCONUSCO | DONATO GUERRA | 2 211 | 484 | 667 | 465 | 326 | 73 | 80 |
| COMUNIDAD AGRARIA SAN MARTIN OBISPO | | 1 421 | 358 | 508 | 332 | 65 | 153 | 92 |
| SAN MARTIN OBISPO | DONATO GUERRA | 1 421 | 358 | 508 | 332 | 65 | 153 | 92 |
| EJIDO EL CAPULIN | | 664 | 111 | 269 | 110 | 99 | 3 | 6 |
| CAPULIN, EL | DONATO GUERRA | 223 | 25 | 95 | 25 | 25 | - | - |
| FUNDICION, LA | DONATO GUERRA | 103 | 19 | 39 | 16 | 17 | 1 | - |
| LLANO REDONDO DE ZARAGOZA | DONATO GUERRA | 138 | 29 | 54 | 29 | 27 | - | 2 |
| MACHEROS | DONATO GUERRA | 184 | 37 | 71 | 29 | 2 | 7 | 6 |
| EN LOCALIDADES DE 1 Y 2 VIVIENDAS | | 18 | 1 | 10 | 1 | 1 | - | - |
| EJIDO SAN AGUSTIN DE LAS PALOMAS | | 2 495 | 557 | 905 | 542 | 342 | 152 | 39 |
| SAN AGUSTIN DE LAS PALMAS | DONATO GUERRA | 2 495 | 557 | 905 | 542 | 342 | 152 | 39 |

Población total por ejido y localidad según principales características

| MUNICIPIO EJIDO LOCALIDAD | UBICACION MUNICIPAL DE LA LOCALIDAD | POBLACION TOTAL EJIDAL | POBLACION ECONOMICA- MENTE ACTIVA | POBLACION ECONOMICA- MENTE INACTIVA | POBLACION OCUPADA | POBLACION OCUPADA EN EL SECTOR PRIMARIO | POBLACION OCUPADA EN EL SECTOR SECUNDARIO | POBLACION OCUPADA EN EL SECTOR TERCIARIO |
|--|---|------------------------------|--|--|----------------------|--|--|---|
| EJIDO LA MAGDALENA ATLI/C/PAC | | 66 | 15 | 22 | 15 | 2 | 13 | - |
| SAN FRANCISCO | IXTAPALUCA | 66 | 15 | 22 | 15 | 2 | 13 | - |
| EJIDO RIO FRIO | | 13 | 2 | 7 | 2 | - | - | 2 |
| EN LOCALIDADES DE 1 Y 2 VIVIENDAS | | 13 | 2 | 7 | 2 | - | - | 2 |
| EJIDO SAN FRANCISCO ACUAUTLA | | 2 | 2 | - | 2 | 2 | - | - |
| EN LOCALIDADES DE 1 Y 2 VIVIENDAS | | 2 | 2 | - | 2 | 2 | - | - |
| EJIDO SANTA BARBARA | | 11 | 4 | 6 | 4 | 2 | 2 | - |
| EN LOCALIDADES DE 1 Y 2 VIVIENDAS | | 11 | 4 | 6 | 4 | 2 | 2 | - |
| EJIDO ZOQUIAPAN | | 1 914 | 465 | 664 | 457 | 219 | 107 | 99 |
| GENERAL MANUEL AVILA CAMACHO | IXTAPALUCA | 1 828 | 438 | 637 | 430 | 211 | 100 | 66 |
| MINAS | IXTAPALUCA | 46 | 18 | 10 | 16 | 3 | 7 | 6 |
| SAN ISIDRO | IXTAPALUCA | 33 | 9 | 11 | 9 | 5 | - | 3 |
| EN LOCALIDADES DE 1 Y 2 VIVIENDAS | | 7 | - | 6 | - | - | - | - |
| IXTAPAN DE LA SAL | | | | | | | | |
| EJIDO IXTAPAN DE LA SAL | | 649 | 142 | 237 | 141 | 93 | 15 | 30 |
| SAN ALEJO | IXTAPAN DE LA SAL | 649 | 142 | 237 | 141 | 93 | 15 | 30 |
| IXTAPAN DEL ORO | | | | | | | | |
| COMUNIDAD AGRARIA MIAHUATLAN DE HIDALGO | | 1 310 | 327 | 439 | 328 | 258 | 20 | 15 |
| EJIDO EL | IXTAPAN DEL ORO | 436 | 100 | 145 | 99 | 84 | 5 | 9 |
| MIAHUATLAN DE HIDALGO | IXTAPAN DEL ORO | 779 | 198 | 267 | 196 | 143 | 15 | 6 |
| SABANILLA | IXTAPAN DEL ORO | 30 | 12 | 7 | 12 | 12 | - | - |
| SAN TELMO | IXTAPAN DEL ORO | 65 | 19 | 20 | 19 | 19 | - | - |
| COMUNIDAD AGRARIA SAN MIGUEL IXTAPAN | | 712 | 125 | 291 | 125 | 99 | 12 | 13 |
| CASAS LARGAS | IXTAPAN DEL ORO | 24 | 9 | 8 | 9 | 5 | 3 | 1 |
| TUTUAPAN | IXTAPAN DEL ORO | 673 | 114 | 276 | 114 | 93 | 0 | 12 |
| EN LOCALIDADES DE 1 Y 2 VIVIENDAS | | 15 | 2 | 2 | 1 | 1 | - | - |
| EJIDO LA CALERA | | 2 640 | 534 | 985 | 476 | 120 | 129 | 196 |
| CIENEGUILLAS | SANTO TOMAS | 19 | 3 | 9 | 2 | 1 | 1 | - |
| IXTAPAN DEL ORO | IXTAPAN DEL ORO | 1 273 | 244 | 400 | 237 | 60 | 43 | 128 |
| RINCON GRANDE | SANTO TOMAS | 527 | 93 | 252 | 61 | 8 | 29 | 18 |
| RINCON VIVERO | SANTO TOMAS | 471 | 109 | 177 | 98 | 9 | 40 | 39 |
| SAN PEDRO IXTAPANONGO | SANTO TOMAS | 350 | 85 | 147 | 76 | 42 | 16 | 13 |
| EJIDO MILPILLAS | | 322 | 40 | 137 | 40 | 13 | 24 | 3 |
| CALERA, LA (LOS GALLOS) | IXTAPAN DEL ORO | 322 | 40 | 137 | 40 | 13 | 24 | 3 |
| EJIDO SAN MARTIN COXOXITEPEC | | 451 | 123 | 164 | 123 | 63 | 11 | 28 |
| SAN MARTIN COXOXITEPEC | IXTAPAN DEL ORO | 451 | 123 | 164 | 123 | 63 | 11 | 28 |
| EJIDO SAN MIGUEL IXTAPAN | | 272 | 35 | 139 | 34 | 26 | 2 | 5 |
| CHILAR, EL | IXTAPAN DEL ORO | 272 | 35 | 139 | 34 | 26 | 2 | 5 |
| EJIDO SAN PEDRO EL CHICO | | 757 | 126 | 292 | 104 | 61 | 30 | 6 |
| MILPILLAS | IXTAPAN DEL ORO | 330 | 54 | 111 | 52 | 16 | 28 | 2 |
| PUERTA LA | IXTAPAN DEL ORO | 112 | 7 | 70 | 5 | 2 | - | 2 |
| RINCON DEL CARMEN | SANTO TOMAS | 219 | 37 | 81 | 20 | 4 | 6 | 2 |
| SAN PEDRO EL GRANDE | SANTO TOMAS | 96 | 28 | 30 | 27 | 27 | - | - |
| IXTLAHUACA | | | | | | | | |
| EJIDO CONCEPCION ATOTONILCO DE LOS BAÑOS | | 1 427 | 344 | 513 | 341 | 81 | 147 | 100 |
| E DE LA CONCEPCION DE LOS BAÑOS 1 | IXTLAHUACA | 795 | 195 | 267 | 198 | 42 | 100 | 47 |
| E DE LA CONCEPCION DE LOS BAÑOS 2 | IXTLAHUACA | 602 | 134 | 239 | 134 | 36 | 40 | 52 |
| SAN JOSE DE VILLEJE (VILLEJE) | JOCOTITLAN | 30 | 11 | 7 | 11 | 3 | 7 | 1 |
| EJIDO EL RINCON | | 662 | 84 | 338 | 75 | 31 | 24 | 19 |
| RINCON EL | IXTLAHUACA | 662 | 84 | 338 | 75 | 31 | 24 | 19 |
| EJIDO GUADALUPE CACHI | | 2 270 | 204 | 1 045 | 180 | 121 | 26 | 32 |
| GUADALUPE CACHI | IXTLAHUACA | 2 270 | 204 | 1 045 | 180 | 121 | 26 | 32 |
| EJIDO IXTLAHUACA | | 460 | 121 | 170 | 118 | 46 | 35 | 30 |
| HUEREJE | IXTLAHUACA | 460 | 121 | 170 | 118 | 46 | 35 | 30 |
| EJIDO JALPA DE DOLORES | | 518 | 132 | 199 | 123 | 31 | 46 | 42 |
| JALPA DOLORES (JALPA DE DOLORES) | IXTLAHUACA | 518 | 132 | 199 | 123 | 31 | 46 | 42 |
| EJIDO LA CONCEPCION ENYEGE | | 1 761 | 350 | 764 | 329 | 110 | 56 | 155 |
| CONCEPCION ENYEGE | IXTLAHUACA | 1 761 | 350 | 764 | 329 | 110 | 56 | 155 |
| EJIDO LA GUADALUPANA | | 1 197 | 279 | 476 | 278 | 252 | 8 | 17 |
| GUADALUPANA, LA | IXTLAHUACA | 1 197 | 279 | 476 | 278 | 252 | 8 | 17 |
| EJIDO LA PURISIMA | | 697 | 208 | 218 | 205 | 64 | 74 | 63 |
| PURISIMA, LA | IXTLAHUACA | 697 | 208 | 218 | 205 | 64 | 74 | 63 |
| EJIDO SAN ANTONIO DE LOS REMEDIOS | | 1 303 | 292 | 528 | 271 | 102 | 91 | 53 |
| SAN ANTONIO DE LOS REMEDIOS | IXTLAHUACA | 804 | 189 | 343 | 177 | 67 | 65 | 30 |
| SAN FRANCISCO DEL RIO | IXTLAHUACA | 499 | 103 | 195 | 94 | 35 | 26 | 23 |
| EJIDO SAN BARTOLO DEL LLANO | | 411 | 84 | 145 | 78 | 14 | 18 | 46 |
| TROJES LAS | IXTLAHUACA | 411 | 84 | 145 | 78 | 14 | 18 | 46 |
| EJIDO SAN CRISTOBAL DE LOS BAÑOS I | | 355 | 96 | 109 | 95 | 31 | 16 | 49 |
| GUADALUPE DEL RIO | IXTLAHUACA | 355 | 96 | 109 | 95 | 31 | 16 | 49 |
| EJIDO SAN FRANCISCO IXTLAHUACA | | 653 | 95 | 271 | 94 | 58 | 21 | 12 |
| EJIDO SAN LORENZO TOXICO MANZANA 6 | IXTLAHUACA | 653 | 95 | 271 | 94 | 58 | 21 | 12 |
| EJIDO SAN IGNACIO DEL PEDREGAL | | 832 | 198 | 319 | 195 | 71 | 34 | 87 |
| SAN IGNACIO DEL PEDREGAL | IXTLAHUACA | 832 | 198 | 319 | 195 | 71 | 34 | 87 |
| EJIDO SAN LORENZO TOXICO | | 3 853 | 569 | 1 599 | 567 | 280 | 181 | 73 |
| E SAN LORENZO TOXICO MANZANA 7 | IXTLAHUACA | 714 | 110 | 285 | 98 | 36 | 40 | 17 |
| E SAN LORENZO TOXICO MANZANAS 5 Y 8 | IXTLAHUACA | 852 | 60 | 388 | 97 | 59 | 28 | 20 |
| SAN ANTONIO BONIXI | IXTLAHUACA | 1 702 | 291 | 748 | 286 | 123 | 105 | 47 |
| SAN FRANCISCO IXTLAHUACA | IXTLAHUACA | 505 | 128 | 178 | 124 | 93 | 16 | 2 |
| EJIDO SAN MIGUEL ENYEGE | | 793 | 171 | 293 | 139 | 100 | 11 | 28 |
| DOLORES ENYEGE | IXTLAHUACA | 793 | 171 | 293 | 139 | 100 | 11 | 28 |
| SAN MIGUEL EL ALTO | IXTLAHUACA | 87 | 22 | 24 | 21 | 19 | 1 | 1 |
| EJIDO SAN PABLO DE LOS REMEDIOS | | 1 429 | 389 | 512 | 386 | 125 | 157 | 91 |
| SAN JOSE DEL RIO | IXTLAHUACA | 600 | 158 | 207 | 167 | 63 | 64 | 53 |
| SAN PABLO DE LOS REMEDIOS | IXTLAHUACA | 829 | 221 | 305 | 219 | 82 | 93 | 38 |
| EJIDO SAN PEDRO DE LOS BAÑOS | | 402 | 130 | 109 | 130 | 33 | 30 | 19 |
| SAN JOAQUIN | JOCOTITLAN | 402 | 130 | 109 | 130 | 33 | 30 | 19 |
| EJIDO SANTA ANA IXTLAHUACA | | 1 565 | 413 | 500 | 412 | 83 | 231 | 61 |
| SAN ISIDRO BOXIPE | IXTLAHUACA | 1 565 | 413 | 500 | 412 | 83 | 231 | 61 |
| EJIDO SANTA ANA LA LADERA | | 2 379 | 362 | 911 | 355 | 159 | 69 | 114 |
| SANTA ANA LA LADERA | IXTLAHUACA | 2 379 | 362 | 911 | 355 | 159 | 69 | 114 |
| EJIDO SANTA MARIA DEL LLANCO | | 478 | 116 | 148 | 115 | 43 | 54 | 16 |
| COLONIA VICENTE GUERRERO | IXTLAHUACA | 202 | 47 | 59 | 47 | 12 | 27 | 7 |
| FRANCISCO I MADERO | IXTLAHUACA | 254 | 66 | 85 | 65 | 29 | 26 | 9 |
| COMITA | IXTLAHUACA | 12 | 3 | 4 | 3 | 2 | 1 | - |

Población total por ejido y localidad según principales características

| MUNICIPIO EJIDO LOCALIDAD | UBICACION MUNICIPAL DE LA LOCALIDAD | POBLACION TOTAL EJIDAL | POBLACION ECONOMICA- MENTE ACTIVA | POBLACION ECONOMICA- MENTE INACTIVA | POBLACION OCUPADA | POBLACION OCUPADA EN EL SECTOR PRIMARIO | POBLACION OCUPADA EN EL SECTOR SECUNDARIO | POBLACION OCUPADA EN EL SECTOR TERCIARIO |
|---|---|------------------------------|--|--|----------------------|--|--|---|
| EJIDO SANTO DOMINGO DE GUZMAN | | 862 | 231 | 271 | 225 | 74 | 66 | 66 |
| SAN FRANCISCO DE GUZMAN | IXTLAHUACA | 862 | 231 | 271 | 225 | 74 | 66 | 66 |
| JILOTEPEC | | | | | | | | |
| COMUNIDAD AGRARIA DEXCANI ALTO | | 714 | 219 | 275 | 215 | 101 | 60 | 33 |
| DEXCANI ALTO | JILOTEPEC | 260 | 75 | 95 | 71 | 34 | 25 | 12 |
| HUISACHE, EL | JILOTEPEC | 454 | 144 | 160 | 144 | 67 | 55 | 21 |
| EJIDO CANALEJAS | | 1 326 | 401 | 460 | 392 | 163 | 106 | 87 |
| AGUILA, EL | JILOTEPEC | 94 | 20 | 33 | 20 | 13 | 4 | 1 |
| CANALEJAS (CANALEJAS MAGUEYAL) | JILOTEPEC | 400 | 119 | 132 | 119 | 31 | 59 | 27 |
| PAJARITOS | JILOTEPEC | 502 | 162 | 183 | 153 | 51 | 42 | 37 |
| TEUPAN | JILOTEPEC | 330 | 100 | 112 | 100 | 68 | 3 | 2 |
| EJIDO DEXCANI ALTO | | 413 | 122 | 136 | 117 | 45 | 53 | 17 |
| DANXHO | JILOTEPEC | 413 | 122 | 136 | 117 | 45 | 53 | 17 |
| EJIDO DOXHICHO | | 1 321 | 371 | 499 | 366 | 118 | 170 | 66 |
| DOXHICHO | JILOTEPEC | 1 321 | 371 | 499 | 366 | 118 | 170 | 66 |
| EJIDO EL DURAZNO | | 595 | 155 | 234 | 155 | 36 | 73 | 31 |
| DURAZNO DE CUAUHTEMOC, EL | JILOTEPEC | 595 | 155 | 234 | 155 | 36 | 73 | 31 |
| EJIDO EL ROSAL | | 180 | 47 | 86 | 46 | 39 | 4 | 3 |
| FRESNO, EL | JILOTEPEC | 160 | 47 | 66 | 46 | 39 | 4 | 3 |
| EJIDO JILOTEPEC | | 396 | 106 | 143 | 105 | 40 | 42 | 12 |
| EJIDO DE JILOTEPEC | JILOTEPEC | 374 | 102 | 137 | 101 | 38 | 40 | 12 |
| GAVILLERO, EL | SOYANIQUILPAN DE JUAREZ | 24 | 4 | 6 | 4 | 2 | 2 | - |
| EJIDO LAS MANZANAS | | 143 | 44 | 36 | 44 | 23 | 13 | 5 |
| MANZANAS, LAS | JILOTEPEC | 143 | 44 | 36 | 44 | 23 | 13 | 5 |
| EJIDO MAJUAY | | 605 | 113 | 291 | 113 | 79 | 25 | 9 |
| SALTILLITO, EL | JILOTEPEC | 605 | 113 | 291 | 113 | 79 | 25 | 9 |
| EJIDO SAN LORENZO NENAMICOYAN | | 275 | 66 | 96 | 68 | 35 | 30 | 3 |
| MAQUEDA, LA | JILOTEPEC | 275 | 66 | 96 | 68 | 35 | 30 | 3 |
| EJIDO SAN LORENZO OCTEYUCO | | 344 | 59 | 107 | 56 | 34 | 17 | 6 |
| MAGUEYCITOS | JILOTEPEC | 344 | 59 | 107 | 56 | 34 | 17 | 6 |
| EJIDO SAN PABLO HUANTEPEC | | 599 | 163 | 263 | 160 | 51 | 64 | 37 |
| OJO DE AGUA | JILOTEPEC | 599 | 163 | 263 | 160 | 51 | 64 | 37 |
| EJIDO SANTA MARIA MAGDALENA CALPULALPAN | | 776 | 198 | 295 | 196 | 159 | 25 | 11 |
| APELOTEADO | JILOTEPEC | 40 | 12 | 16 | 12 | 11 | - | 1 |
| SAN VICENTE | JILOTEPEC | 736 | 186 | 279 | 186 | 148 | 25 | 10 |
| EJIDO XHIMOJAY | | 1 611 | 399 | 555 | 393 | 166 | 148 | 71 |
| XHIMOJAY | JILOTEPEC | 1 611 | 399 | 555 | 393 | 166 | 148 | 71 |
| EJIDO XHIXHATA Y HUERTAS | | 362 | 111 | 168 | 109 | 52 | 27 | 3 |
| XHITEY, EL | JILOTEPEC | 362 | 111 | 168 | 109 | 52 | 27 | 21 |
| JILOTZINGO | | | | | | | | |
| EJIDO ESPIRITU SANTO | | 83 | 24 | 21 | 24 | 16 | 1 | 8 |
| GALLOS, LOS | JILOTZINGO | 83 | 24 | 21 | 24 | 16 | 1 | 8 |
| EJIDO SANTA ANA JILOTZINGO | | 164 | 50 | 55 | 49 | 35 | 6 | 5 |
| OUISHIGUADA | JILOTZINGO | 164 | 50 | 55 | 49 | 35 | 6 | 5 |
| EJIDO SANTA MARIA MAZATLA | | 84 | 19 | 24 | 16 | 7 | 7 | 3 |
| MAZATLA | JILOTZINGO | 84 | 19 | 24 | 16 | 7 | 7 | 3 |
| JIQUIPILCO | | | | | | | | |
| EJIDO EMILIANO ZAPATA | | 277 | 64 | 95 | 62 | 57 | 1 | 4 |
| COLONIA EMILIANO ZAPATA | JIQUIPILCO | 277 | 64 | 95 | 62 | 57 | 1 | 4 |
| EJIDO LLANO GRANDE | | 226 | 68 | 72 | 67 | 13 | 20 | 22 |
| EL LLANO GRANDE (PLANTA PILOTD) | JIQUIPILCO | 226 | 68 | 72 | 67 | 13 | 20 | 22 |
| EJIDO LOMA DE MALACOTTA | | 1 691 | 295 | 669 | 273 | 145 | 63 | 59 |
| EL LOMA DE MALACOTTA | JIQUIPILCO | 1 691 | 295 | 669 | 273 | 145 | 63 | 59 |
| EJIDO MAÑI | | 1 124 | 268 | 419 | 246 | 61 | 81 | 64 |
| EL MAÑI | JIQUIPILCO | 679 | 147 | 281 | 131 | 32 | 32 | 38 |
| GRANJAS, LAS | JIQUIPILCO | 445 | 121 | 158 | 117 | 29 | 49 | 26 |
| EJIDO MOSTEJE | | 421 | 102 | 167 | 92 | 22 | 40 | 15 |
| MOSTEJE (MOSTEJE) | JIQUIPILCO | 421 | 102 | 167 | 92 | 22 | 40 | 15 |
| EJIDO NIGINI | | 962 | 216 | 427 | 198 | 69 | 58 | 42 |
| SAN ANTONIO NIGINI | JIQUIPILCO | 962 | 216 | 427 | 198 | 69 | 58 | 42 |
| EJIDO RANCHERIA AMARILLAS | | 476 | 116 | 166 | 113 | 60 | 37 | 15 |
| DLORES AMARILLAS | JIQUIPILCO | 476 | 116 | 166 | 113 | 60 | 37 | 15 |
| EJIDO SAN BARTOLO OXTOTITLAN | | 876 | 236 | 276 | 227 | 119 | 73 | 26 |
| LOMA HERMOSA | JIQUIPILCO | 825 | 179 | 201 | 170 | 102 | 38 | 21 |
| SILA | JIQUIPILCO | 253 | 57 | 75 | 57 | 17 | 35 | 5 |
| EJIDO SAN FELIPE SANTIAGO | | 1 696 | 320 | 670 | 307 | 178 | 49 | 70 |
| COLONIA BENITO JUAREZ | JIQUIPILCO | 534 | 122 | 199 | 121 | 61 | 12 | 40 |
| COLONIA MORELOS | JIQUIPILCO | 411 | 62 | 158 | 51 | 29 | 6 | 14 |
| RANCHO ALEGRE | JIQUIPILCO | 751 | 136 | 313 | 135 | 86 | 31 | 16 |
| EJIDO SAN JOSE DEL SITIO | | 1 085 | 250 | 425 | 242 | 73 | 77 | 74 |
| LOMA DEL ASTILLERO (LOMA DEL SITIO) | JIQUIPILCO | 667 | 179 | 279 | 157 | 37 | 62 | 41 |
| LOMA SAN FELIPE SANTIAGO | JIQUIPILCO | 396 | 88 | 152 | 65 | 36 | 15 | 33 |
| EJIDO SAN JUAN JIQUIPILCO | | 2 401 | 548 | 922 | 543 | 411 | 54 | 67 |
| JARAL, EL (MANZANA 6) | JIQUIPILCO | 517 | 113 | 194 | 111 | 72 | 14 | 24 |
| MADROÑO, EL | JIQUIPILCO | 266 | 61 | 86 | 60 | 62 | 5 | 9 |
| PASTORA | JIQUIPILCO | 228 | 67 | 83 | 67 | 58 | 4 | 5 |
| PORTEZUELO | JIQUIPILCO | 748 | 153 | 304 | 151 | 122 | 13 | 12 |
| SAN ISIDRO | JIQUIPILCO | 237 | 56 | 76 | 58 | 42 | 9 | 7 |
| SAN MARTIN MORELOS | JIQUIPILCO | 407 | 76 | 175 | 76 | 55 | 9 | 10 |
| EJIDO SAN MIGUEL YUSTEPEC | | 879 | 214 | 365 | 211 | 109 | 63 | 35 |
| SAN MIGUEL YUSTEPEC | JIQUIPILCO | 879 | 214 | 365 | 211 | 109 | 63 | 35 |
| EJIDO SANTA CRUZ TEPEXPAN | | 706 | 188 | 232 | 187 | 68 | 58 | 54 |
| TIERRA BLANCA | JIQUIPILCO | 706 | 188 | 232 | 187 | 68 | 58 | 54 |
| EJIDO SANTA MARIA NATIVITAS | | 714 | 146 | 289 | 152 | 66 | 30 | 23 |
| EJIDO SANTA MARIA NATIVITAS | JIQUIPILCO | 714 | 146 | 289 | 152 | 66 | 30 | 23 |
| JOCOTITLAN | | | | | | | | |
| EJIDO CONCEPCION CARO | | 466 | 156 | 165 | 155 | 21 | 94 | 32 |
| CONCEPCION CARO | JOCOTITLAN | 466 | 156 | 165 | 155 | 21 | 94 | 32 |
| EJIDO PROVIDENCIA II | | 445 | 102 | 178 | 89 | 21 | 46 | 6 |
| SAN PASCUAL MEJE | JOCOTITLAN | 445 | 102 | 178 | 89 | 21 | 46 | 6 |
| EJIDO SAN FRANCISCO CHEJE | | 907 | 273 | 334 | 271 | 111 | 120 | 33 |
| EJIDO CHEJE | JOCOTITLAN | 907 | 273 | 334 | 271 | 111 | 120 | 33 |
| EN LOCALIDADES DE 1 Y 2 VIVIENDAS | | 2 | 1 | 1 | 1 | 1 | - | - |

Población total por ejido y localidad según principales características

| MUNICIPIO EJIDO LOCALIDAD | UBICACION MUNICIPAL DE LA LOCALIDAD | POBLACION TOTAL EJIDAL | POBLACION ECONOMICA- MENTE ACTIVA | POBLACION ECONOMICA- MENTE INACTIVA | POBLACION OCUPADA | POBLACION OCUPADA EN EL SECTOR PRIMARIO | POBLACION EN EL SECTOR SECUNDARIO | POBLACION OCUPADA EN EL SECTOR TERCIARIO |
|--|---|------------------------------|--|--|----------------------|--|--|---|
| EJIDO SAN JUAN COAJOMULCO | | 170 | 48 | 70 | 46 | 21 | 4 | 20 |
| CDLONIA SAN JUAN COAJOMULCO | JOCOTITLAN | 93 | 23 | 30 | 22 | 8 | 1 | 13 |
| ESTACION FLOR DE MARIA | SAN FELIPE DEL PROGRESO | 77 | 25 | 40 | 24 | 13 | 3 | 7 |
| EN LOCALIDADES DE 1 Y 2 VIVIENDAS | | - | - | - | - | - | - | - |
| EJIDO SAN JUAN Y SAN AGUSTIN | | 1 648 | 503 | 571 | 496 | 167 | 258 | 81 |
| BARRIO BUENAVISTA | JOCOTITLAN | 202 | 63 | 75 | 63 | 10 | 4 | 6 |
| BARRIO LA ERA | JOCOTITLAN | 203 | 55 | 71 | 54 | 9 | 3 | 5 |
| BARRIO LA SOLEDAD | JOCOTITLAN | 100 | 25 | 38 | 25 | 7 | 1 | 5 |
| MANGA LA | JOCOTITLAN | 76 | 30 | 18 | 30 | 3 | 1 | 5 |
| SAN JACINTO | JOCOTITLAN | 118 | 36 | 54 | 34 | 27 | 5 | 2 |
| TENERIA LA | JOCOTITLAN | 550 | 178 | 181 | 176 | 44 | 95 | 36 |
| TIACAOLLE | JOCOTITLAN | 399 | 116 | 134 | 114 | 67 | 45 | 2 |
| EJIDO SANTA MARIA ENDARE | | 565 | 101 | 188 | 147 | 15 | 100 | 30 |
| BARRIO RUSO | JOCOTITLAN | 340 | 104 | 115 | 92 | 7 | 69 | 14 |
| OJO DE AGUA | JOCOTITLAN | 225 | 60 | 73 | 55 | 8 | 3 | 16 |
| EJIDO SANTIAGO CASANDEJE | | 168 | 17 | 71 | 13 | 8 | 4 | 1 |
| PALMA LA | ORO EL | 168 | 17 | 71 | 13 | 8 | 4 | 1 |
| EJIDO SANTIAGO YECHE | | 5 636 | 1 714 | 2 133 | 1 692 | 774 | 612 | 262 |
| BARRIO ENGASEME | JOCOTITLAN | 667 | 195 | 258 | 192 | 84 | 64 | 36 |
| BOYECHA | JOCOTITLAN | 717 | 213 | 249 | 212 | 97 | 79 | 30 |
| ENDAVATI | JOCOTITLAN | 592 | 163 | 223 | 162 | 60 | 54 | 42 |
| FUENTE LA | JOCOTITLAN | 176 | 50 | 59 | 49 | 29 | 14 | 4 |
| HUEMETLA | JOCOTITLAN | 937 | 300 | 376 | 290 | 153 | 98 | 34 |
| LINDERO EL | JOCOTITLAN | 531 | 166 | 187 | 165 | 49 | 96 | 20 |
| LUZ LA | JOCOTITLAN | 559 | 174 | 216 | 171 | 67 | 54 | 26 |
| PROVIDENCIA LA | JOCOTITLAN | 721 | 231 | 270 | 231 | 108 | 82 | 35 |
| TECOLOTES LOS | JOCOTITLAN | 152 | 82 | 40 | 62 | 36 | 18 | 6 |
| TULA | JOCOTITLAN | 573 | 159 | 247 | 157 | 70 | 53 | 27 |
| EN LOCALIDADES DE 1 Y 2 VIVIENDAS | | 11 | 1 | 8 | 1 | 1 | - | - |
| EJIDO SIFFARI | | 276 | 88 | 87 | 84 | 27 | 47 | 9 |
| SIFFARI | JOCOTITLAN | 276 | 88 | 87 | 84 | 27 | 47 | 9 |
| JUCHITEPEC | | | | | | | | |
| EJIDO JUCHITEPEC | | 13 | 4 | 4 | 4 | 2 | - | 2 |
| EN LOCALIDADES DE 1 Y 2 VIVIENDAS | | 13 | 4 | 4 | 4 | 2 | - | 2 |
| EJIDO SAN MATIAS CUIJUNGO | | 10 | 2 | 5 | 2 | 1 | - | 1 |
| EN LOCALIDADES DE 1 Y 2 VIVIENDAS | | 10 | 2 | 5 | 2 | 1 | - | 1 |
| LERMA | | | | | | | | |
| COMUNIDAD AGRARIA SAN LORENZO HUITZTILAPAN | | 7 734 | 2 037 | 2 942 | 2 001 | 354 | 964 | 589 |
| COLONIA GUADALUPE VICTORIA | LERMA | 1 350 | 320 | 538 | 315 | 57 | 170 | 68 |
| FLOR DE GALLO | LERMA | 190 | 40 | 83 | 40 | 2 | 3 | 5 |
| LOPEZ MATEOS | LERMA | 1 187 | 335 | 399 | 331 | 58 | 164 | 89 |
| MESAS LAS (LAS MESAS HUITZTILAPAN) | LERMA | 398 | 124 | 150 | 124 | 50 | 37 | 32 |
| PEÑAS CUATAS | LERMA | 197 | 57 | 61 | 56 | 3 | 29 | 24 |
| SAN AGUSTIN HUITZTILAPAN | LERMA | 1 078 | 279 | 465 | 273 | 82 | 54 | 124 |
| SAN LORENZO HUITZTILAPAN | LERMA | 743 | 201 | 296 | 198 | 44 | 88 | 56 |
| SAN MARTIN HUITZTILAPAN (LAS RAJAS) | LERMA | 872 | 203 | 231 | 201 | 11 | 121 | 66 |
| SAN PEDRO HUITZTILAPAN | LERMA | 1 262 | 300 | 514 | 291 | 32 | 158 | 80 |
| UNIDAD HUITZTILAPAN | LERMA | 659 | 178 | 205 | 172 | 15 | 110 | 45 |
| COMUNIDAD AGRARIA SANTA MARIA TLALMIMOLPAN | | 5 600 | 1 573 | 2 129 | 1 546 | 314 | 644 | 465 |
| BARRANCA GRANDE | LERMA | 569 | 135 | 214 | 130 | 24 | 59 | 28 |
| METATE VIEJO | LERMA | 1 196 | 331 | 472 | 328 | 57 | 131 | 127 |
| SANTA MARIA TLALMIMOLPAN | LERMA | 2 001 | 595 | 776 | 580 | 97 | 257 | 201 |
| ZACUMULPA HUITZTILAPAN | LERMA | 1 834 | 512 | 667 | 508 | 136 | 197 | 109 |
| EN LOCALIDADES DE 1 Y 2 VIVIENDAS | | - | - | - | - | - | - | - |
| COMUNIDAD AGRARIA SANTIAGO ANALCO | | 1 927 | 531 | 753 | 519 | 102 | 219 | 155 |
| SANTIAGO ANALCO | LERMA | 1 927 | 531 | 753 | 519 | 102 | 219 | 155 |
| EJIDO SAN FRANCISCO XOCHICUAUTLA | | 4 830 | 1 329 | 1 950 | 1 273 | 251 | 645 | 316 |
| CONCEPCION XOCHICUAUTLA LA | LERMA | 1 278 | 312 | 561 | 271 | 63 | 144 | 53 |
| RANCHO VIEJO | LERMA | 41 | 7 | 18 | 7 | 7 | - | - |
| SAN FRANCISCO XOCHICUAUTLA | LERMA | 2 491 | 742 | 932 | 732 | 113 | 394 | 189 |
| ZACUMULPA TLALMIMOLPAN | LERMA | 1 008 | 267 | 434 | 262 | 88 | 106 | 74 |
| EN LOCALIDADES DE 1 Y 2 VIVIENDAS | | 12 | 1 | 5 | 1 | 1 | - | - |
| EJIDO SAN MIGUEL AMEYALCO | | 731 | 217 | 289 | 207 | 47 | 65 | 89 |
| COLONIA ORTIZ RUBIO | OCOYOACAC | 334 | 98 | 138 | 96 | 10 | 28 | 57 |
| SANTA CRUZ CHINAHUAPAN | LERMA | 397 | 119 | 151 | 111 | 37 | 39 | 32 |
| EJIDO SANTA CATARINA | | 1 205 | 345 | 497 | 326 | 28 | 179 | 105 |
| SANTA CATARINA | LERMA | 1 205 | 345 | 497 | 326 | 28 | 179 | 105 |
| EJIDO SANTA MARIA TLALMIMOLPAN | | 2 143 | 562 | 857 | 539 | 114 | 260 | 141 |
| PUEBLO NUEVO | LERMA | 1 323 | 348 | 522 | 332 | 77 | 190 | 52 |
| REFORMA TLALMIMOLPAN | LERMA | 820 | 213 | 235 | 207 | 37 | 70 | 69 |
| EJIDO SANTIAGO ANALCO | | 1 026 | 283 | 428 | 281 | 81 | 111 | 88 |
| ANALCO (COLONIA AGRICO_A) | LERMA | 1 026 | 283 | 428 | 281 | 81 | 111 | 88 |
| MALINALCO | | | | | | | | |
| COMUNIDAD AGRARIA SAN SIMON EL ALTO | | 1 713 | 451 | 642 | 449 | 365 | 30 | 45 |
| SAN SIMON EL ALTO | MALINALCO | 1 713 | 451 | 642 | 449 | 365 | 30 | 45 |
| EJIDO CHICHASCASCO | | 498 | 133 | 209 | 133 | 95 | 20 | 14 |
| PALO DULCE | MALINALCO | 29 | 8 | 16 | 8 | 8 | - | - |
| PLANTA ALAMEDA (ALAMEDA) | MALINALCO | 154 | 40 | 69 | 40 | 13 | 16 | 11 |
| SAN PEDRO CHICHASCASCO (SAN PEDRO) | MALINALCO | 265 | 72 | 101 | 72 | 82 | 3 | 3 |
| TEPEQUALES LOS (LOS TEPEHUAJES) | MALINALCO | 50 | 13 | 23 | 13 | 12 | 1 | - |
| EJIDO COLONIA HIDALGO | | 347 | 104 | 127 | 104 | 87 | 7 | 8 |
| COLONIA HIDALGO (HIDALGO) | MALINALCO | 347 | 104 | 127 | 104 | 87 | 7 | 8 |
| EJIDO EL PLATANAR | | 511 | 130 | 215 | 130 | 108 | 4 | 18 |
| PLATANAR EL (PLATANAR) | MALINALCO | 511 | 130 | 215 | 130 | 108 | 4 | 18 |
| EJIDO JALMOLONGA | | 714 | 197 | 246 | 192 | 163 | 10 | 18 |
| JALMOLONGA (LA HACIENDA) | MALINALCO | 522 | 155 | 176 | 153 | 127 | 10 | 16 |
| LOMA DEL COPORO | MALINALCO | 41 | 7 | 14 | 7 | 6 | - | - |
| LOMA LA | MALINALCO | 151 | 35 | 58 | 32 | 30 | - | - |
| EJIDO LA LAGUNITA | | 330 | 79 | 135 | 79 | 59 | 8 | 10 |
| PUNTE CAPORAL (LA GUANCHA) | MALINALCO | 330 | 79 | 135 | 79 | 59 | 8 | 10 |
| EJIDO NOXTEPEC DE ZARAGOZA | | 1 287 | 293 | 456 | 291 | 253 | 16 | 14 |
| ALDAMA | MALINALCO | 227 | 40 | 81 | 40 | 30 | 3 | 3 |
| ANGOSTURA LA | MALINALCO | 84 | 16 | 41 | 16 | 16 | - | - |
| COLONIA JUAREZ (JUAREZ) | MALINALCO | 498 | 127 | 176 | 125 | 108 | 9 | 9 |
| NOXTEPEC DE ZARAGOZA (EL AGUACATE) | MALINALCO | 478 | 110 | 158 | 110 | 101 | 4 | 2 |

Población total por ejido y localidad según principales características

| MUNICIPIO EJIDO LOCALIDAD | UBICACION MUNICIPAL DE LA LOCALIDAD | POBLACION TOTAL EJIDAL | POBLACION ECONOMICA- MENTE ACTIVA | POBLACION ECONOMICA- MENTE INACTIVA | POBLACION OCUPADA | POBLACION OCUPADA EN EL SECTOR PRIMARIO | POBLACION OCUPADA EN EL SECTOR SECUNDARIO | POBLACION OCUPADA EN EL SECTOR TERCIARIO |
|---|---|------------------------------|--|--|----------------------|--|--|---|
| EJIDO SAN ANDRES NICOLAS BRAVO | | 1 198 | 270 | 515 | 287 | 194 | 15 | 52 |
| COLONIA EMILIANO ZAPATA | MALINALCO | 21 | 5 | 12 | 5 | 5 | - | - |
| SAN ANDRES NICOLAS BRAVO | MALINALCO | 1 177 | 265 | 503 | 282 | 189 | 15 | 52 |
| EJIDO SAN MARTIN MALINALCO | | 123 | 36 | 39 | 36 | 35 | 1 | - |
| CAMPOS DE SAN MARTIN | MALINALCO | 80 | 25 | 23 | 25 | 25 | - | - |
| CHICHICAXCO EL VIEJO | MALINALCO | 35 | 8 | 14 | 8 | 8 | - | - |
| EN LOCALIDADES DE 1 Y 2 VIVIENDAS | | 8 | 3 | 2 | 3 | 2 | 1 | - |
| EJIDO SAN NICOLAS | | 551 | 109 | 261 | 97 | 79 | 6 | 12 |
| SAN NICOLAS | MALINALCO | 551 | 109 | 261 | 97 | 79 | 6 | 12 |
| EJIDO SAN SEBASTIAN AMOLA | | 296 | 98 | 147 | 98 | 85 | 6 | 12 |
| AMATE AMARILLO | MALINALCO | 180 | 53 | 85 | 53 | 50 | - | 2 |
| HUERTA, LA | MALINALCO | 73 | 23 | 23 | 23 | 21 | - | 1 |
| TLECUILCO | OCUILAN | 143 | 22 | 59 | 22 | 14 | 8 | 2 |
| EJIDO SANTA MARIA XOQUIAC | | 295 | 71 | 107 | 70 | 62 | 4 | 1 |
| SANTA MARIA XOQUIAC | MALINALCO | 295 | 71 | 107 | 70 | 62 | 4 | 1 |
| MELCHOR OCAMPO | | 33 | 10 | 9 | 10 | 9 | - | 1 |
| EJIDO MELCHOR OCAMPO | MELCHOR OCAMPO | 33 | 10 | 9 | 10 | 9 | - | 1 |
| GARITA, LA | MELCHOR OCAMPO | 33 | 10 | 9 | 10 | 9 | - | 1 |
| EJIDO TENOPALCO | | 2 089 | 592 | 897 | 580 | 148 | 186 | 243 |
| TENOPALCO (SAN FRANCISCO TENOPALCO) | MELCHOR OCAMPO | 2 089 | 592 | 897 | 580 | 148 | 186 | 243 |
| METEPEC | | 2 208 | 619 | 860 | 607 | 107 | 316 | 174 |
| EJIDO SAN MIGUEL TOTOCUITLAPILCO | | 2 202 | 618 | 856 | 606 | 106 | 316 | 174 |
| SAN LUCAS TUNCO (SAN LUCAS) | METEPEC | 2 202 | 618 | 856 | 606 | 106 | 316 | 174 |
| EN LOCALIDADES DE 1 Y 2 VIVIENDAS | | 8 | 1 | 4 | 1 | 1 | - | - |
| MEXICALCINGO | | 790 | 207 | 310 | 201 | 44 | 53 | 100 |
| EJIDO MEXICALTZINGO | | 790 | 207 | 310 | 201 | 44 | 53 | 100 |
| SAN ISIDRO (MEXICALTZINGO) | MEXICALCINGO | 790 | 207 | 310 | 201 | 44 | 53 | 100 |
| MORELOS | | 121 | 21 | 64 | 21 | 10 | 7 | 3 |
| COMUNIDAD AGRARIA SAN BARTOLO MORELOS | | 121 | 21 | 64 | 21 | 10 | 7 | 3 |
| MOJAY | MORELOS | 121 | 21 | 64 | 21 | 10 | 7 | 3 |
| COMUNIDAD AGRARIA SAN GREGORIO MACAPEXCO | | 1 363 | 276 | 602 | 253 | 156 | 23 | 69 |
| SAN GREGORIO MACAPEXCO | MORELOS | 1 363 | 276 | 602 | 253 | 156 | 23 | 69 |
| COMUNIDAD AGRARIA SAN MARCOS TLAZALPAN | | 3 731 | 693 | 1 773 | 654 | 428 | 24 | 192 |
| BELTRAN, LA | MORELOS | 300 | 57 | 146 | 53 | 35 | - | 18 |
| COLONIA NUEVA | MORELOS | 805 | 146 | 405 | 135 | 84 | 1 | 45 |
| FINCA, LA | MORELOS | 193 | 29 | 77 | 28 | 19 | 2 | 7 |
| LAGUNA SECA | MORELOS | 317 | 55 | 157 | 53 | 37 | 2 | 13 |
| SAN MARCOS TLAZALPAN | MORELOS | 2 146 | 400 | 988 | 385 | 253 | 19 | 108 |
| EJIDO LAS PALOMAS | | 5 | 1 | 2 | 1 | 1 | - | - |
| EN LOCALIDADES DE 1 Y 2 VIVIENDAS | | 5 | 1 | 2 | 1 | 1 | - | - |
| EJIDO SAN ANTONIO | | 133 | 32 | 57 | 32 | 14 | 12 | 5 |
| SANTA CRUZ | MORELOS | 133 | 32 | 57 | 32 | 14 | 12 | 5 |
| EJIDO SAN GREGORIO MACAPEXCO | | 183 | 26 | 77 | 22 | 18 | - | 4 |
| CAXBONCUAC (CASDONCUAC) | MORELOS | 183 | 26 | 77 | 22 | 18 | - | 4 |
| EJIDO SAN LORENZO MALACOTA | | 490 | 130 | 181 | 128 | 85 | 11 | 27 |
| BARRIO DE BUENAVISTA | MORELOS | 490 | 130 | 181 | 128 | 85 | 11 | 27 |
| EJIDO SAN MARCOS TLAZALPAN | | 552 | 163 | 191 | 160 | 39 | 49 | 70 |
| BARRIO PRIMERO | MORELOS | 552 | 163 | 191 | 160 | 39 | 49 | 70 |
| EJIDO SAN SEBASTIAN BUENOS AIRES | | 259 | 67 | 93 | 67 | 60 | 1 | 6 |
| QUELITE, EL | MORELOS | 259 | 67 | 93 | 67 | 60 | 1 | 6 |
| EJIDO SANTA CLARA DE JUAREZ | | 248 | 55 | 110 | 55 | 26 | 22 | 6 |
| EJIDO DE SAN ANTONIO | MORELOS | 248 | 55 | 110 | 55 | 26 | 22 | 6 |
| EJIDO TLALPUJAHUILLA | | 955 | 244 | 363 | 238 | 142 | 27 | 37 |
| EJIDO BUENOS AIRES | JIQUIPILCO | 286 | 76 | 106 | 74 | 36 | 9 | 20 |
| NOPALERA, LA | JIQUIPILCO | 173 | 31 | 69 | 18 | 18 | 5 | 5 |
| TLALPUJAHUILLA | MORELOS | 496 | 137 | 188 | 136 | 94 | 9 | 16 |
| EJIDO XHINTE DE LAGOS | | 989 | 194 | 341 | 193 | 148 | 16 | 26 |
| CANADA, LA | MORELOS | 264 | 52 | 86 | 51 | 40 | 4 | 5 |
| COFRADIA, LA | MORELOS | 120 | 28 | 49 | 28 | 19 | 5 | 4 |
| XHINTE DE LAGOS | MORELOS | 585 | 114 | 204 | 114 | 89 | 7 | 17 |
| NAUCALPAN | | 26 | 7 | 5 | 7 | - | - | 7 |
| COMUNIDAD AGRARIA SAN FRANCISCO CHIMALPA | | 26 | 7 | 5 | 7 | - | - | 7 |
| VILLA ALPINA | NAUCALPAN | 26 | 7 | 5 | 7 | - | - | 7 |
| EJIDO CHILUCA | | 155 | 52 | 47 | 52 | 8 | 9 | 35 |
| EJIDO DE CHILUCA | NAUCALPAN | 155 | 52 | 47 | 52 | 8 | 9 | 35 |
| EJIDO EL CRISTO II | | 55 | 19 | 24 | 16 | 1 | 9 | 7 |
| EJIDO EL CRISTO | NAUCALPAN | 55 | 19 | 24 | 16 | 1 | 9 | 7 |
| EJIDO LOS REMEDIOS | | 231 | 60 | 98 | 57 | 17 | 14 | 26 |
| COBRADERO, EL | NAUCALPAN | 231 | 60 | 98 | 57 | 17 | 14 | 26 |
| EJIDO SAN FRANCISCO CHIMALPA | | 1 842 | 490 | 639 | 484 | 72 | 189 | 216 |
| EJIDO DE SAN FRANCISCO CHIMALPA | NAUCALPAN | 1 213 | 329 | 420 | 325 | 28 | 131 | 163 |
| LLANG DE LAS FLORES | NAUCALPAN | 96 | 28 | 28 | 28 | 10 | 14 | 4 |
| MAGNOLIA | NAUCALPAN | 252 | 68 | 92 | 67 | 26 | 18 | 21 |
| SAN JUAN CHIMALPA VIEJO | NAUCALPAN | 281 | 95 | 99 | 84 | 10 | 25 | 64 |
| EJIDO SAN MATEO NOPALA | | 477 | 134 | 173 | 130 | 9 | 53 | 65 |
| MORA, LA | NAUCALPAN | 170 | 39 | 61 | 38 | 3 | 10 | 22 |
| RINCON VERDE | NAUCALPAN | 221 | 67 | 81 | 64 | 4 | 33 | 27 |
| TENTADERO, EL | NAUCALPAN | 86 | 28 | 31 | 28 | 2 | 10 | 16 |
| EJIDO SANTIAGO OCCIPACO | | 50 | 17 | 18 | 17 | 2 | 6 | 9 |
| CIPRESSES | NAUCALPAN | 50 | 17 | 18 | 17 | 2 | 6 | 9 |
| EJIDO SANTIAGO TEPATLAXCO | | 1 219 | 358 | 407 | 351 | 44 | 140 | 146 |
| ANIMAS LAS | NAUCALPAN | 49 | 13 | 15 | 12 | 5 | 4 | 13 |
| ARENILLAS LAS | NAUCALPAN | 15 | 3 | 7 | 3 | 3 | - | - |
| CHAVACANO, EL | NAUCALPAN | 102 | 34 | 37 | 34 | 4 | 12 | 15 |
| CORDOBA | NAUCALPAN | 129 | 44 | 36 | 43 | 8 | 10 | 25 |
| PUENTE DE PIEDRA | NAUCALPAN | 343 | 113 | 100 | 110 | 6 | 68 | 29 |
| ROSA DE CASTILLA, LA | NAUCALPAN | 581 | 151 | 212 | 149 | 18 | 46 | 74 |
| EN LOCALIDADES DE 1 Y 2 VIVIENDAS | | - | - | - | - | - | - | - |
| NEXTLALPAN | | 45 | 12 | 18 | 12 | 8 | 2 | 2 |
| EJIDO SAN ANDRES JALTENCO | | 21 | 4 | 11 | 4 | - | 2 | 2 |
| COMPUERTA ORIENTE | NEXTLALPAN | 21 | 4 | 11 | 4 | - | 2 | 2 |
| RANCHO GUADALUPE (PALO GRANDE) | NEXTLALPAN | 20 | 7 | 6 | 7 | - | - | - |
| EN LOCALIDADES DE 1 Y 2 VIVIENDAS | | 4 | 1 | 1 | 1 | 1 | - | - |

Población total por ejido y localidad según principales características

| MUNICIPIO EJIDO LOCALIDAD | UBICACION MUNICIPAL DE LA LOCALIDAD | POBLACION TOTAL EJIDAL | POBLACION ECONOMICA- MENTE ACTIVA | POBLACION ECONOMICA- MENTE INACTIVA | POBLACION OCUPADA | POBLACION OCUPADA EN EL SECTOR PRIMARIO | POBLACION OCUPADA EN EL SECTOR SECUNDARIO | POBLACION OCUPADA EN EL SECTOR TERCIARIO |
|---|---|------------------------------|--|--|----------------------|--|--|---|
| NICOLAS ROMERO | | | | | | | | |
| EJIDO NICOLAS ROMERO | | 3 349 | 888 | 1 272 | 638 | 79 | 436 | 293 |
| LOMA LARGA | NICOLAS ROMERO | 1 315 | 380 | 503 | 345 | 21 | 189 | 123 |
| NUEVO TRAFICO | NICOLAS ROMERO | 1 728 | 415 | 854 | 398 | 46 | 206 | 134 |
| TLILAN | NICOLAS ROMERO | 308 | 93 | 115 | 93 | 12 | 44 | 38 |
| EJIDO SAN JOSE EL VIDRIO | | | | | | | | |
| COLONIA MORELOS | NICOLAS ROMERO | 1 161 | 342 | 411 | 320 | 28 | 171 | 105 |
| EJIDO SAN JOSE EL VIDRIO | NICOLAS ROMERO | 1 502 | 408 | 590 | 384 | 80 | 184 | 122 |
| JOYA DEL TEJOCOTE | NICOLAS ROMERO | 280 | 78 | 103 | 74 | 8 | 45 | 20 |
| TUBOS, LOS | NICOLAS ROMERO | 228 | 55 | 78 | 55 | 2 | 33 | 17 |
| EJIDO SAN JUAN DE LAS TABLAS | | | | | | | | |
| SAN JUAN DE LAS TABLAS | NICOLAS ROMERO | 356 | 104 | 118 | 104 | 43 | 41 | 18 |
| EJIDO SAN PEDRO AZCAPOTZALTONGO | | | | | | | | |
| NUEVO EJIDO | NICOLAS ROMERO | 285 | 70 | 94 | 88 | 22 | 24 | 18 |
| EJIDO SANTA MARIA MAGDALENA CAHUACAN | | | | | | | | |
| CONCEPCION | NICOLAS ROMERO | 577 | 154 | 231 | 148 | 4 | 80 | 52 |
| ESPINAS LAS | NICOLAS ROMERO | 30 | 7 | 9 | 7 | 3 | 1 | 3 |
| MIRANDA | NICOLAS ROMERO | 570 | 178 | 173 | 171 | 60 | 48 | 82 |
| PUNTECILLAS | NICOLAS ROMERO | 292 | 48 | 126 | 46 | 36 | 4 | 8 |
| NOPALTEPEC | | | | | | | | |
| EJIDO SAN FELIPE TEOTITLAN | | 58 | 24 | 18 | 24 | 19 | 3 | 1 |
| SANTA ANA | AXAPUSCO | 58 | 24 | 18 | 24 | 19 | 3 | 1 |
| EN LOCALIDADES DE 1 Y 2 VIVIENDAS | | - | - | - | - | - | - | - |
| EJIDO SAN MIGUEL ATEPOXCO | | | | | | | | |
| EN LOCALIDADES DE 1 Y 2 VIVIENDAS | | 2 | 1 | 1 | 1 | - | - | 1 |
| EJIDO VENTA DE CRUZ | | 89 | 32 | 36 | 32 | 21 | 7 | 4 |
| VENTA DE CRUZ | NOPALTEPEC | 89 | 32 | 36 | 32 | 21 | 7 | 4 |
| OCOYOACAC | | | | | | | | |
| COMUNIDAD AGRARIA SAN JUAN COAPANOAYA | | | | | | | | |
| CAÑADA HONDA | OCOYOACAC | 34 | 9 | 17 | 9 | 2 | 4 | 2 |
| CONCHITA, LA | OCOYOACAC | 33 | 15 | 11 | 15 | 2 | 7 | 5 |
| PEÑON, EL | OCOYOACAC | 23 | 8 | 12 | 8 | - | - | 7 |
| COMUNIDAD AGRARIA SANTA MARIA LA ASUNION | | | | | | | | |
| JOQUICINGO (XOCHICINGO) | OCOYOACAC | 1 048 | 282 | 420 | 279 | 39 | 180 | 77 |
| LOMA BONITA | OCOYOACAC | 74 | 18 | 20 | 18 | 9 | 3 | 18 |
| LOMA DE LOS ESQUIVELES | OCOYOACAC | 526 | 134 | 225 | 133 | 12 | 84 | 38 |
| EJIDO SAN JERONIMO ACAZULCO | OCOYOACAC | 448 | 130 | 175 | 128 | 21 | 67 | 38 |
| MARQUEZA, LA | OCOYOACAC | 856 | 212 | 241 | 205 | 17 | 52 | 128 |
| EN LOCALIDADES DE 1 Y 2 VIVIENDAS | | 6 | 4 | 2 | 4 | - | - | 4 |
| EJIDO SAN JUAN COAPANOAYA | | | | | | | | |
| RIO HONDITO | OCOYOACAC | 403 | 107 | 137 | 107 | 20 | 38 | 48 |
| PIRAME, EL | OCOYOACAC | 403 | 107 | 137 | 107 | 20 | 38 | 48 |
| QUINTA LOS BARANDALES | OCOYOACAC | 179 | 47 | 67 | 48 | 5 | 17 | 22 |
| EJIDO SAN PEDRO ATLAPULCO | OCOYOACAC | 100 | 23 | 42 | 23 | 3 | 12 | 7 |
| VALLE DEL SILENCIO | OCOYOACAC | 79 | 24 | 25 | 23 | 2 | 5 | 15 |
| | | 46 | 12 | 25 | 11 | 8 | - | 3 |
| | | 46 | 12 | 25 | 11 | 8 | - | 3 |
| OCUILAN | | | | | | | | |
| EJIDO CHALMITA DE LA CAÑADA | | 218 | 59 | 80 | 59 | 40 | 5 | 12 |
| PUEBLO NUEVO | OCUILAN | 218 | 59 | 80 | 59 | 40 | 5 | 12 |
| EJIDO OCUILAN | | | | | | | | |
| CINCO CAMINOS | OCUILAN | 16 482 | 3 930 | 6 614 | 3 798 | 2 291 | 577 | 826 |
| ACUAHUALTZINGO | OCUILAN | 260 | 66 | 98 | 65 | 38 | 17 | 1 |
| AHUHUETE, EL | OCUILAN | 44 | 13 | 13 | 13 | 12 | - | 1 |
| AJUJCHITLAN | OCUILAN | 270 | 77 | 87 | 67 | 9 | 23 | 8 |
| AMOLA (SAN SIDRO AMOLA) | OCUILAN | 55 | 13 | 20 | 10 | 9 | 1 | - |
| CANAL, EL | OCUILAN | 141 | 40 | 44 | 40 | 31 | 4 | 5 |
| CAPULIN, EL | OCUILAN | 133 | 33 | 53 | 28 | 6 | 6 | 18 |
| CAÑADA, LA | OCUILAN | 72 | 18 | 25 | 18 | 18 | - | - |
| CHALMITA | OCUILAN | 285 | 92 | 101 | 90 | 47 | 8 | 30 |
| CIENEGA, LA | OCUILAN | 1 567 | 383 | 628 | 374 | 96 | 80 | 205 |
| COLONIA DOCTOR GUSTAVO BAZ | OCUILAN | 356 | 89 | 129 | 86 | 61 | 7 | 13 |
| COYOLTEPEC | OCUILAN | 555 | 105 | 243 | 101 | 79 | 10 | 10 |
| ESPERANZA, LA | OCUILAN | 182 | 44 | 80 | 44 | 15 | 20 | 8 |
| HAC ENDITA, LA | OCUILAN | 212 | 54 | 79 | 54 | 47 | 3 | 3 |
| LAGUNITA, LA | OCUILAN | 69 | 18 | 29 | 17 | 7 | 2 | 6 |
| LOMAS DE TEOCALZINGO | OCUILAN | 280 | 61 | 123 | 59 | 48 | 6 | 4 |
| MEXICAPA | OCUILAN | 364 | 81 | 134 | 81 | 72 | 4 | 4 |
| OCOTENCO | OCUILAN | 149 | 33 | 59 | 32 | 32 | - | - |
| OCUILAN DE ARTEAGA | OCUILAN | 154 | 44 | 48 | 44 | 30 | 5 | 8 |
| PASTORIA (LA PASTORIA) | OCUILAN | 2 106 | 521 | 878 | 509 | 288 | 72 | 139 |
| PICACHO, EL | OCUILAN | 346 | 93 | 115 | 93 | 73 | 5 | 11 |
| PUENTE, EL | OCUILAN | 501 | 116 | 196 | 114 | 89 | 11 | 14 |
| REFORMA AGRARIA | OCUILAN | 467 | 140 | 175 | 137 | 86 | 18 | 30 |
| RINCON, EL | OCUILAN | 407 | 98 | 160 | 96 | 53 | 29 | 12 |
| SAN JUAN ATZINGO | OCUILAN | 59 | 15 | 27 | 15 | 12 | 3 | 21 |
| SANTA ANA | OCUILAN | 1 103 | 261 | 432 | 252 | 190 | 14 | 34 |
| SANTA LUCIA DEL PROGRESO (SANTA LUCIA) | OCUILAN | 985 | 258 | 342 | 241 | 190 | 14 | 34 |
| SANTA MARTHA | OCUILAN | 949 | 198 | 404 | 186 | 151 | 21 | 10 |
| SANTA MONICA | OCUILAN | 1 047 | 215 | 462 | 199 | 42 | 112 | 41 |
| TEPEZINGO (TEPETZINGO) | OCUILAN | 2 473 | 583 | 1 076 | 545 | 271 | 102 | 158 |
| TOTOC, EL (SAN JOSE TOTOC) | OCUILAN | 341 | 75 | 128 | 70 | 61 | 2 | 7 |
| TROJES LAS | OCUILAN | 371 | 70 | 121 | 68 | 66 | 1 | - |
| EN LOCALIDADES DE 1 Y 2 VIVIENDAS | | 168 | 47 | 66 | 47 | 40 | 4 | 2 |
| | | 11 | 5 | 3 | 5 | 5 | - | - |
| DRO, EL | | | | | | | | |
| COMUNIDAD AGRARIA SANTA ROSA DE LIMA | | | | | | | | |
| GIGANTE, EL | ORO EL | 2 506 | 376 | 1 089 | 364 | 235 | 35 | 84 |
| SANTA ROSA DE LIMA | ORO EL | 503 | 75 | 214 | 74 | 50 | 1 | 15 |
| COMUNIDAD AGRARIA TAPAXCO | ORO EL | 2 030 | 351 | 875 | 290 | 185 | 34 | 68 |
| C TEJE | ORO EL | 3 445 | 721 | 1 336 | 715 | 278 | 191 | 232 |
| CONCEPCION I, LA | ORO EL | 337 | 35 | 141 | 34 | 16 | 8 | 7 |
| CONCEPCION II, LA (LA CONCEPCION) | ORO EL | 167 | 35 | 60 | 35 | 13 | 15 | 5 |
| ENDOTEJARE | ORO EL | 957 | 196 | 364 | 193 | 81 | 73 | 36 |
| | ORO EL | 424 | 81 | 199 | 80 | 39 | 20 | 21 |

Población total por ejido y localidad según principales características

PARTE D

continuación

| MUNICIPIO EJIDO LOCALIDAD | UBICACION MUNICIPAL DE LA LOCALIDAD | POBLACION TOTAL EJIDAL | POBLACION ECONOMICA- MENTE ACTIVA | POBLACION ECONOMICA- MENTE INACTIVA | POBLACION OCUPADA | POBLACION OCUPADA EN EL SECTOR PRIMARIO | POBLACION OCUPADA EN EL SECTOR SECUNDARIO | POBLACION OCUPADA EN EL SECTOR TERCIARIO |
|--|---|------------------------------|--|--|----------------------|--|--|---|
| MAGDALENA MORELOS | ORO. EL | 737 | 173 | 257 | 172 | 55 | 16 | 98 |
| MESA, LA | ORO. EL | 217 | 51 | 78 | 51 | 22 | 22 | 7 |
| TAPAXCO | ORO. EL | 349 | 97 | 132 | 97 | 30 | 16 | 50 |
| YOMEJE | ORO. EL | 257 | 53 | 105 | 53 | 22 | 21 | 10 |
| EJIDO LA JORDANA | | 286 | 74 | 95 | 74 | 32 | 11 | 31 |
| VENTA DEL AIRE | ORO. EL | 286 | 74 | 95 | 74 | 32 | 11 | 31 |
| EJIDO PRESA BROCKMAN TIALPUJAHUILLA | | 708 | 190 | 219 | 182 | 83 | 43 | 19 |
| LAZARO CARDENAS | ORO. EL | 194 | 36 | 67 | 36 | 17 | 17 | 2 |
| LLANO CUARTO | ORO. EL | 69 | 14 | 16 | 14 | 8 | 5 | 1 |
| LOMA DEL CAPULIN | ORO. EL | 52 | 15 | 16 | 15 | 15 | - | - |
| PRESA BROCKMAN, LA (BROKMAN) | ORO. EL | 393 | 125 | 120 | 117 | 43 | 21 | 16 |
| EJIDO PUEBLO NUEVO DE LOS ANGELES | | 1 499 | 312 | 523 | 309 | 165 | 104 | 24 |
| PUEBLO NUEVO | ORO. EL | 1 499 | 312 | 523 | 309 | 165 | 104 | 24 |
| EJIDO SAN MIGUEL TLACOTEPEC | | 245 | 56 | 92 | 56 | 42 | 12 | 2 |
| NOPALERA, LA | ORO. EL | 245 | 56 | 92 | 56 | 42 | 12 | 2 |
| EJIDO SAN NICOLAS | | 873 | 232 | 377 | 229 | 34 | 85 | 109 |
| SAN NICOLAS EL ORO | ORO. EL | 873 | 232 | 377 | 229 | 34 | 85 | 109 |
| EJIDO SAN NICOLAS TULTENANGO | | 1 489 | 301 | 560 | 291 | 100 | 115 | 74 |
| MOGOTE, EL | DRO. EL | 339 | 73 | 130 | 67 | 34 | 19 | 14 |
| SAN NICOLAS TULTENANGO | ORO. EL | 969 | 187 | 351 | 183 | 52 | 89 | 40 |
| TULTENANGO | ORO. EL | 181 | 41 | 79 | 41 | 14 | 7 | 20 |
| EN LOCALIDADES DE 1 Y 2 VIVIENDAS | | - | - | - | - | - | - | - |
| EJIDO SANTA ANA TAPAXCO | | 2 750 | 689 | 1 010 | 684 | 244 | 258 | 168 |
| ADOLFO LOPEZ MATEOS (LOPEZ MATEOS) | ORO. EL | 510 | 108 | 187 | 108 | 52 | 35 | 21 |
| BAISOCO | ORO. EL | 231 | 49 | 104 | 49 | 8 | 17 | 24 |
| BUENAVISTA | ORO. EL | 652 | 172 | 216 | 170 | 74 | 62 | 34 |
| JORDANA, LA | ORO. EL | 855 | 164 | 287 | 162 | 25 | 77 | 59 |
| SAN ISIDRO | ORO. EL | 160 | 49 | 55 | 49 | 24 | 16 | 9 |
| SAN JOSE | ORO. EL | 400 | 106 | 119 | 105 | 36 | 43 | 14 |
| SOLEDAD, LA | ORO. EL | 142 | 40 | 42 | 40 | 25 | 8 | 40 |
| EJIDO SANTA CRUZ TEJOCOTE | | 1 014 | 237 | 402 | 230 | 72 | 90 | 40 |
| TEJOCOTE, EL (SANTA CRUZ EL TEJOCOTE) | ORO. EL | 1 014 | 237 | 402 | 230 | 72 | 90 | 40 |
| EJIDO SANTA ROSA DE GUADALUPE | | 258 | 65 | 105 | 64 | 41 | 4 | 16 |
| SANTA ROSA DE GUADALUPE | ORO. EL | 258 | 65 | 105 | 64 | 41 | 4 | 16 |
| EJIDO SANTA ROSA DE LIMA | | 815 | 189 | 300 | 185 | 111 | 34 | 18 |
| CERRO LLORON | ORO. EL | 411 | 91 | 157 | 90 | 36 | 25 | 9 |
| CONSUELO, EL (EL CARMEN) | SAN FELIPE DEL PROGRESO | 113 | 30 | 51 | 30 | 23 | 2 | 3 |
| LUZ, LA | SAN FELIPE DEL PROGRESO | 14 | 3 | 7 | 3 | 3 | - | - |
| ROSA DEL CALVARIO | SAN FELIPE DEL PROGRESO | 277 | 65 | 85 | 62 | 45 | 7 | 6 |
| EJIDO SANTIAGO OXTEMPAN | | 1 948 | 411 | 739 | 404 | 172 | 90 | 138 |
| AGUA ESCONDIDA | ORO. EL | 420 | 99 | 168 | 98 | 61 | 18 | 18 |
| AQUILES SERDAN | ORO. EL | 218 | 50 | 91 | 50 | - | 17 | 33 |
| BARRIO DEL EJIDO DE SANTIAGO OXTEMPAN | ORO. EL | 405 | 50 | 158 | 50 | 28 | 14 | 7 |
| EJIDO SANTIAGO OXTEMPAN | ORO. EL | 905 | 212 | 322 | 206 | 83 | 41 | 80 |
| OTUMBA | | | | | | | | |
| EJIDO AHUATEPEC | | 31 | 8 | 10 | 8 | 6 | - | 2 |
| CUAUTENCO | OTUMBA | 31 | 8 | 10 | 8 | 8 | - | 2 |
| EJIDO BUENAVISTA | | 85 | 19 | 45 | 18 | 17 | 1 | - |
| COLDRADO, EL | OTUMBA | 48 | 13 | 27 | 13 | 12 | - | - |
| MÓCHA, LA | OTUMBA | 37 | 6 | 18 | 5 | 5 | - | - |
| EJIDO CUAUTLACINGO | | 6 | 1 | 1 | 1 | - | - | 1 |
| EN LOCALIDADES DE 1 Y 2 VIVIENDAS | | 6 | 1 | 1 | 1 | - | - | 1 |
| EJIDO OTUMBA | | 591 | 157 | 231 | 153 | 83 | 32 | 38 |
| ATLA (TECUAUTITLAN ATLA) | AXAPUESCO | 401 | 106 | 160 | 104 | 45 | 23 | 34 |
| COAMILPA | OTUMBA | 78 | 21 | 27 | 20 | 18 | 1 | 1 |
| COLONIA COAMILPA | OTUMBA | 58 | 16 | 21 | 16 | 14 | 2 | - |
| XOCHIHUACAN | OTUMBA | 46 | 11 | 18 | 11 | 4 | 6 | 1 |
| EN LOCALIDADES DE 1 Y 2 VIVIENDAS | | 8 | 3 | 5 | 2 | 2 | - | - |
| EJIDO SAN MARCOS | | 5 | 5 | - | 5 | 5 | - | - |
| CAMPERO | OTUMBA | 4 | 4 | - | 4 | 4 | - | - |
| EN LOCALIDADES DE 1 Y 2 VIVIENDAS | | 1 | 1 | - | 1 | 1 | - | - |
| EJIDO SANTA BARBARA | | 41 | 11 | 8 | 11 | 7 | - | 2 |
| EN LOCALIDADES DE 1 Y 2 VIVIENDAS | | 41 | 11 | 8 | 11 | 7 | - | 2 |
| EJIDO SANTA MARIA OXTOTIPAC | | 5 | 2 | 3 | 2 | 2 | - | - |
| EN LOCALIDADES DE 1 Y 2 VIVIENDAS | | 5 | 2 | 3 | 2 | 2 | - | - |
| OTZOLOAPAN | | | | | | | | |
| EJIDO LA LABOR | | 364 | 42 | 169 | 42 | 26 | 7 | 6 |
| SAN JOSE EL CALVARIO (CALVARIO) | OTZOLOAPAN | 364 | 42 | 169 | 42 | 26 | 7 | 6 |
| OTZOLOTEPEC | | | | | | | | |
| EJIDO LA CONCEPCION HIDALGO | | 412 | 97 | 177 | 96 | 9 | 67 | 19 |
| TROJES, LAS (SAN ISIDRO LAS TROJES) | OTZOLOTEPEC | 412 | 97 | 177 | 96 | 9 | 67 | 19 |
| EJIDO LA PROVIDENCIA | | 1 092 | 259 | 358 | 253 | 45 | 121 | 79 |
| VILLA SECA (LA PROVIDENCIA VILLA SECA) | OTZOLOTEPEC | 1 092 | 259 | 358 | 253 | 45 | 121 | 79 |
| EJIDO MAYORAZGO | | 1 479 | 368 | 574 | 358 | 60 | 167 | 109 |
| MAYORAZGO (SANTA ANA MAYORAZGO) | OTZOLOTEPEC | 1 479 | 368 | 574 | 358 | 60 | 167 | 109 |
| EJIDO SAN AGUSTIN MIMBRES | | 343 | 66 | 135 | 64 | 23 | 15 | 23 |
| EJIDO MIMBRES | TEMOAYA | 343 | 66 | 135 | 64 | 23 | 15 | 23 |
| EJIDO SAN BARTOLO OTZOLOTEPEC | | 3 221 | 825 | 1 207 | 799 | 79 | 447 | 257 |
| ESPINO, EL | XONACATLAN | 134 | 41 | 51 | 38 | 1 | 28 | 8 |
| LOMA, LA | OTZOLOTEPEC | 1 392 | 359 | 492 | 348 | 48 | 168 | 123 |
| PURISIMA CONCEPCION, LA | OTZOLOTEPEC | 1 065 | 278 | 419 | 271 | 21 | 149 | 97 |
| SAN JUAN | OTZOLOTEPEC | 630 | 147 | 245 | 142 | 9 | 102 | 29 |
| EN LOCALIDADES DE 1 Y 2 VIVIENDAS | | - | - | - | - | - | - | - |
| EJIDO SAN JOSE BUENAVISTA EL GRANDE | | 914 | 159 | 361 | 186 | 28 | 89 | 59 |
| Y, LA | OTZOLOTEPEC | 914 | 159 | 361 | 186 | 28 | 89 | 59 |
| EJIDO SAN MATEO MOZOQUILPAN | | 737 | 174 | 272 | 168 | 35 | 93 | 39 |
| EJIDO DE MOZOQUILPAN | OTZOLOTEPEC | 737 | 174 | 272 | 168 | 35 | 93 | 39 |
| EJIDO SANTA ANA JILOTZINGO | | 1 780 | 394 | 888 | 384 | 100 | 26 | 248 |
| OXCO, EL | OTZOLOTEPEC | 194 | 35 | 71 | 33 | 21 | - | 17 |
| PRESA, LA | OTZOLOTEPEC | 188 | 35 | 87 | 35 | 12 | 4 | 20 |
| ROSA, LA | OTZOLOTEPEC | 1 285 | 295 | 478 | 295 | 63 | 18 | 107 |
| TRAMPA, LA | OTZOLOTEPEC | 113 | 19 | 52 | 19 | 4 | 4 | 10 |
| EN LOCALIDADES DE 1 Y 2 VIVIENDAS | | - | - | - | - | - | - | - |

Población total por ejido y localidad según principales características

CUADRO No. 1
PARTE D
continuación

| MUNICIPIO EJIDO LOCALIDAD | UBICACION MUNICIPAL DE LA LOCALIDAD | POBLACION TOTAL EJIDAL | POBLACION ECONOMICA- MENTE ACTIVA | POBLACION ECONOMICA- MENTE INACTIVA | POBLACION OCUPADA | POBLACION OCUPADA EN EL SECTOR PRIMARIO | POBLACION OCUPADA EN EL SECTOR SECUNDARIO | POBLACION OCUPADA EN EL SECTOR TERCIARIO |
|--------------------------------------|---|------------------------------|--|--|----------------------|--|--|---|
| EJIDO SANTA MARIA TETITLA | | 1 165 | 269 | 397 | 257 | 24 | 146 | 74 |
| CAPULIN, EL | OTZOLOTEPEC | 267 | 70 | 58 | 70 | 7 | 33 | 26 |
| EJIDO DE TETITLA | OTZOLOTEPEC | 696 | 199 | 339 | 167 | 17 | 113 | 48 |
| OZUMBA | | | | | | | | |
| EJIDO SANTIAGO MAMALHUAZUCA | | 1 433 | 355 | 566 | 346 | 222 | 20 | 98 |
| SANTIAGO MAMALHUAZUCA | OZUMBA | 1 426 | 354 | 566 | 345 | 221 | 20 | 98 |
| EN LOCALIDADES DE 1 Y 2 VIVIENDAS | | 7 | 1 | 2 | 1 | 1 | - | - |
| POLOTITLAN | | | | | | | | |
| EJIDO ENCINILLAS | | 570 | 157 | 216 | 157 | 114 | 19 | 18 |
| EJIDO ENCINILLAS | POLOTITLAN | 570 | 157 | 216 | 157 | 114 | 19 | 18 |
| EN LOCALIDADES DE 1 Y 2 VIVIENDAS | | - | - | - | - | - | - | - |
| EJIDO POLOTITLAN | | 233 | 65 | 92 | 65 | 26 | 19 | 10 |
| PURISIMA, LA | POLOTITLAN | 207 | 59 | 63 | 59 | 25 | 17 | 7 |
| SOLEAD, LA | POLOTITLAN | 26 | 6 | 9 | 6 | 1 | 2 | 3 |
| EN LOCALIDADES DE 1 Y 2 VIVIENDAS | | - | - | - | - | - | - | - |
| EJIDO SAN ANTONIO POLOTITLAN | | 405 | 122 | 130 | 117 | 35 | 59 | 20 |
| SAN ANTONIO POLOTITLAN (SAN ANTONIO) | POLOTITLAN | 405 | 122 | 130 | 117 | 35 | 59 | 20 |
| EJIDO SAN ISIDRO DEL ALAMO | | 23 | 5 | 8 | 5 | - | 1 | 3 |
| SATELITE, EL | POLOTITLAN | 23 | 5 | 6 | 5 | - | 1 | 3 |
| EJIDO SAN NICOLAS DE LOS CERRITOS | | 870 | 167 | 263 | 166 | 36 | 99 | 30 |
| CELAYITA | POLOTITLAN | 670 | 167 | 263 | 166 | 36 | 99 | 30 |
| SAN FELIPE DEL PROGRESO | | | | | | | | |
| COMUNIDAD MARIA SABANETA QUINTANA | | 765 | 180 | 268 | 153 | 111 | 6 | 10 |
| PALO AMARILLO | SAN FELIPE DEL PROGRESO | 575 | 130 | 221 | 103 | 71 | 2 | 10 |
| SABANETA | SAN FELIPE DEL PROGRESO | 190 | 50 | 47 | 50 | 40 | 4 | - |
| COMUNIDAD AGRARIA SAN LUCAS OCOTEPEC | | 3 341 | 785 | 970 | 773 | 192 | 382 | 88 |
| CARMEN OCOTEPEC | SAN FELIPE DEL PROGRESO | 670 | 155 | 330 | 144 | 26 | 90 | 28 |
| SAN LUCAS OCOTEPEC | SAN FELIPE DEL PROGRESO | 2 471 | 830 | 640 | 629 | 166 | 282 | 56 |
| EJIDO BUENAVISTA CASA BLANCA | | 186 | 37 | 76 | 36 | 18 | 9 | 8 |
| BUENAVISTA CASA BLANCA | SAN FELIPE DEL PROGRESO | 186 | 37 | 76 | 36 | 18 | 9 | 8 |
| EJIDO CALVARIO DEL CARMEN | | 2 136 | 509 | 652 | 509 | 432 | 64 | 10 |
| CALVARIO DEL CARMEN | SAN FELIPE DEL PROGRESO | 2 136 | 509 | 652 | 509 | 432 | 64 | 10 |
| EJIDO CEDRO DE LA MANZANA | | 1 090 | 192 | 432 | 185 | 63 | 90 | 6 |
| CEDRO DE LA MANZANA | SAN FELIPE DEL PROGRESO | 1 090 | 192 | 432 | 185 | 63 | 90 | 6 |
| EJIDO CHICHILPA | | 44 | 8 | 13 | 8 | 5 | 1 | 2 |
| EJIDO EL RINCON DE LOS PIRULES | SAN FELIPE DEL PROGRESO | 44 | 8 | 13 | 6 | 5 | 1 | 2 |
| EJIDO CHOTEJE | | 1 174 | 230 | 409 | 185 | 80 | 4 | 71 |
| CHOTEJE | SAN FELIPE DEL PROGRESO | 1 174 | 230 | 409 | 165 | 90 | 4 | 71 |
| EJIDO CONCEPCION DE LA VENTA | | 2 064 | 512 | 682 | 504 | 215 | 180 | 93 |
| CONCEPCION DE LA VENTA | SAN FELIPE DEL PROGRESO | 1 416 | 346 | 464 | 343 | 173 | 97 | 63 |
| SALTO, EL | SAN FELIPE DEL PROGRESO | 646 | 166 | 196 | 161 | 42 | 83 | 30 |
| EJIDO CONCEPCION DEL MONTE | | 1 169 | 301 | 380 | 300 | 211 | 66 | 9 |
| CONCEPCION DEL MONTE | SAN FELIPE DEL PROGRESO | 964 | 255 | 310 | 254 | 177 | 60 | 8 |
| ROSA SAN ANTONIO | SAN FELIPE DEL PROGRESO | 705 | 46 | 70 | 46 | 34 | 6 | 1 |
| EJIDO DOLORS HIDALGO | | 2 622 | 626 | 987 | 615 | 256 | 153 | 202 |
| BARRIO DE TUNGAREO | SAN FELIPE DEL PROGRESO | 479 | 138 | 158 | 138 | 78 | 13 | 45 |
| DOLORS HIDALGO | SAN FELIPE DEL PROGRESO | 2 143 | 466 | 831 | 477 | 176 | 140 | 157 |
| EJIDO DOTEGIARE | | 1 035 | 294 | 316 | 261 | 145 | 20 | 99 |
| DOTEGIARE | SAN FELIPE DEL PROGRESO | 1 035 | 294 | 316 | 261 | 145 | 20 | 99 |
| EJIDO EL CONSUELO | | 364 | 65 | 142 | 63 | 22 | 45 | 15 |
| CONSUELO, EL | SAN FELIPE DEL PROGRESO | 394 | 65 | 142 | 63 | 22 | 45 | 15 |
| EJIDO EL DEPOSITO | | 4 389 | 935 | 1 622 | 921 | 749 | 63 | 72 |
| CABLE, EL | SAN FELIPE DEL PROGRESO | 77 | 14 | 22 | 14 | 12 | 2 | - |
| CURVA, LA | SAN FELIPE DEL PROGRESO | 112 | 26 | 34 | 26 | 21 | 3 | - |
| PALMA, LA | SAN FELIPE DEL PROGRESO | 179 | 39 | 67 | 39 | 29 | 6 | 2 |
| PINTAL, EL | SAN FELIPE DEL PROGRESO | 743 | 118 | 317 | 115 | 82 | 23 | 9 |
| PROVIDENCIA | SAN FELIPE DEL PROGRESO | 627 | 221 | 316 | 217 | 155 | 15 | 41 |
| PUENTECILLAS | SAN FELIPE DEL PROGRESO | 312 | 91 | 124 | 58 | 54 | - | 2 |
| RAMEGUE | SAN FELIPE DEL PROGRESO | 1 809 | 376 | 839 | 374 | 330 | 23 | 135 |
| SAN ANTONIO | SAN FELIPE DEL PROGRESO | 304 | 80 | 101 | 76 | 66 | 9 | 3 |
| EJIDO EL VALERIO | | 463 | 119 | 154 | 119 | 79 | 36 | 2 |
| VALERIO, EL | SAN FELIPE DEL PROGRESO | 463 | 119 | 154 | 119 | 79 | 36 | 2 |
| EJIDO EMILIO PORTES GIL | | 577 | 140 | 198 | 139 | 50 | 37 | 45 |
| TEPETITLAN | SAN FELIPE DEL PROGRESO | 577 | 140 | 198 | 139 | 50 | 37 | 45 |
| EJIDO FABRICA PUEBLO NUEVO | | 755 | 174 | 249 | 174 | 91 | 59 | 19 |
| FABRICA PUEBLO NUEVO | SAN FELIPE DEL PROGRESO | 755 | 174 | 249 | 174 | 91 | 59 | 19 |
| EJIDO FALDA LOMA | | 72 | 17 | 24 | 17 | 17 | - | - |
| FALDA DE LA LOMA | SAN FELIPE DEL PROGRESO | 72 | 17 | 24 | 17 | 17 | - | - |
| EJIDO FRESNO NICHÍ | | 2 167 | 469 | 628 | 466 | 301 | 96 | 69 |
| FRESNO DEL FRESNO NICHÍ | SAN FELIPE DEL PROGRESO | 526 | 98 | 199 | 95 | 80 | 4 | 10 |
| FRESNO DE NICHÍ, EL | SAN FELIPE DEL PROGRESO | 1 639 | 393 | 629 | 393 | 221 | 92 | 79 |
| EJIDO GUADALUPE BUENAVISTA | | 1 523 | 373 | 537 | 371 | 270 | 54 | 41 |
| BUENAVISTA CASABLANCA | SAN FELIPE DEL PROGRESO | 246 | 216 | 111 | 41 | 4 | 5 | 4 |
| GUADALUPE BUENAVISTA | SAN FELIPE DEL PROGRESO | 682 | 166 | 224 | 167 | 141 | 12 | 31 |
| HUISACHE, EL | SAN FELIPE DEL PROGRESO | 593 | 133 | 202 | 133 | 69 | 38 | 6 |
| EJIDO GUADALUPE CHICO | | 815 | 138 | 333 | 138 | 121 | 8 | 8 |
| YONSESE DEL CEDRO | SAN FELIPE DEL PROGRESO | 815 | 138 | 333 | 136 | 121 | 6 | 8 |
| EJIDO GUADALUPE DEL PEDREGAL | | 401 | 103 | 142 | 103 | 46 | 30 | 25 |
| GUADALUPE PEDREGAL | SAN FELIPE DEL PROGRESO | 401 | 103 | 142 | 103 | 46 | 30 | 25 |
| EJIDO GUARDA DE SAN ANTONIO | | 1 155 | 265 | 394 | 260 | 185 | 63 | 16 |
| GUARDA DE SAN ANTONIO BUENAVISTA | SAN FELIPE DEL PROGRESO | 1 155 | 265 | 394 | 260 | 165 | 63 | 16 |
| EJIDO GUARDA LA LAGUNITA | | 120 | 32 | 46 | 32 | 32 | - | - |
| SAN BARTOLO | SAN FELIPE DEL PROGRESO | 120 | 32 | 46 | 32 | 32 | - | - |
| EN LOCALIDADES DE 1 Y 2 VIVIENDAS | | - | - | - | - | - | - | - |
| EJIDO JALTEPEC | | 2 110 | 499 | 724 | 498 | 358 | 103 | 25 |
| JALTEPEC | SAN FELIPE DEL PROGRESO | 1 129 | 254 | 395 | 253 | 212 | 62 | 6 |
| PURISIMA JALTEPEC | SAN FELIPE DEL PROGRESO | 981 | 245 | 329 | 245 | 146 | 61 | 17 |
| EJIDO JESUS CARRANZA | | 350 | 82 | 106 | 62 | 26 | 36 | 16 |
| JESUS CARRANZA | SAN FELIPE DEL PROGRESO | 350 | 82 | 106 | 62 | 26 | 36 | 16 |
| EJIDO LA CABECERA | | 177 | 44 | 70 | 43 | 20 | 19 | 4 |
| COLONIA GUADALUPE | SAN FELIPE DEL PROGRESO | 177 | 44 | 70 | 43 | 20 | 19 | 4 |
| EJIDO LA MESA | | 2 494 | 606 | 810 | 602 | 471 | 86 | 14 |
| CHIVATI | SAN FELIPE DEL PROGRESO | 251 | 47 | 66 | 47 | 34 | 12 | 1 |
| LIJADERO | SAN FELIPE DEL PROGRESO | 586 | 142 | 204 | 141 | 109 | 26 | 3 |
| MESA, LA | SAN FELIPE DEL PROGRESO | 1 112 | 274 | 365 | 270 | 208 | 42 | 7 |
| PALO SECO | SAN FELIPE DEL PROGRESO | 533 | 145 | 153 | 144 | 122 | 4 | 3 |

INEGI. Estado de México : datos por ejido y comunidad agraria. 1997

Población total por ejido y localidad según principales características

CUADRO No. 1

PARTE D

continuación

| MUNICIPIO EJIDO LOCALIDAD | UBICACION MUNICIPAL DE LA LOCALIDAD | POBLACION TOTAL EJIDAL | POBLACION ECONOMICA- MENTE ACTIVA | POBLACION ECONOMICA- MENTE INACTIVA | POBLACION OCUPADA | POBLACION OCUPADA EN EL SECTOR PRIMARIO | POBLACION OCUPADA EN EL SECTOR SECUNDARIO | POBLACION OCUPADA EN EL SECTOR TERCIARIO |
|--|---|------------------------------|--|--|----------------------|--|--|---|
| EJIDO LA PURISIMA CONCEPCION MAYORAZGO | | 2 221 | 512 | 707 | 498 | 194 | 192 | 103 |
| MAYORAZGO | SAN FELIPE DEL PROGRESO | 2 221 | 512 | 707 | 498 | 194 | 192 | 103 |
| EJIDO LA SOLEDAD | | 1 691 | 417 | 542 | 396 | 241 | 130 | 23 |
| SOLEDAD, LA | SAN FELIPE DEL PROGRESO | 1 691 | 417 | 542 | 396 | 241 | 130 | 23 |
| EJIDO LA TRAMPA | | 660 | 168 | 210 | 167 | 85 | 68 | 8 |
| TRAMPA, LA (LA TRAMPA GRANDE) | SAN FELIPE DEL PROGRESO | 660 | 168 | 210 | 167 | 85 | 68 | 8 |
| EJIDO LA TRINIDAD CONCEPCION | | 3 345 | 48 | 140 | 40 | 21 | 13 | 6 |
| SAN ISIDRO | SAN FELIPE DEL PROGRESO | 3 345 | 48 | 140 | 40 | 21 | 13 | 6 |
| EJIDO LA VIRGEN | | 1 014 | 219 | 365 | 216 | 121 | 68 | 24 |
| VIRGEN, LA | SAN FELIPE DEL PROGRESO | 661 | 149 | 231 | 147 | 87 | 48 | 11 |
| VIRGEN, LA | SAN FELIPE DEL PROGRESO | 353 | 70 | 134 | 69 | 34 | 20 | 13 |
| EJIDO LAS ROSAS MEXICO | | 2 501 | 500 | 881 | 458 | 347 | 86 | 14 |
| CALVARIO, EL | SAN FELIPE DEL PROGRESO | 228 | 50 | 81 | 50 | 31 | 8 | 6 |
| DOLORES | SAN FELIPE DEL PROGRESO | 421 | 81 | 140 | 78 | 56 | 15 | 6 |
| LLANO SAN JUAN PALO SECO, EL | SAN FELIPE DEL PROGRESO | 150 | 34 | 52 | 32 | 20 | 11 | 1 |
| ROSAS, LAS | SAN FELIPE DEL PROGRESO | 1 495 | 299 | 540 | 263 | 212 | 46 | 1 |
| SAN RAMON | SAN FELIPE DEL PROGRESO | 227 | 36 | 89 | 35 | 28 | 6 | - |
| EJIDO LOMA DEL RANCHO | | 584 | 147 | 188 | 147 | 86 | 50 | 11 |
| LOMA DEL RANCHO | SAN FELIPE DEL PROGRESO | 321 | 76 | 103 | 76 | 42 | 22 | 6 |
| PURISIMA, LA | SAN FELIPE DEL PROGRESO | 293 | 71 | 85 | 71 | 44 | 28 | 5 |
| EJIDO LOS LOBOS | | 1 072 | 255 | 342 | 342 | 183 | 51 | 10 |
| LOBOS, LOS | SAN FELIPE DEL PROGRESO | 1 072 | 255 | 342 | 342 | 183 | 51 | 10 |
| EJIDO LOS PINTADOS | | 2 730 | 709 | 872 | 704 | 233 | 258 | 169 |
| HORTALIZA, LA | ALMOLOYA DE JUAREZ | 784 | 159 | 278 | 157 | 57 | 57 | 37 |
| PINTADO, EL | SAN FELIPE DEL PROGRESO | 250 | 49 | 72 | 49 | 33 | 13 | 2 |
| SAN PEDRO DE LA HORTALIZA | ALMOLOYA DE JUAREZ | 1 096 | 501 | 522 | 498 | 143 | 188 | 130 |
| EJIDO MINITA DEL CEDRO | | 1 257 | 275 | 495 | 289 | 205 | 32 | 27 |
| MINITA DEL CEDRO | SAN FELIPE DEL PROGRESO | 1 249 | 274 | 495 | 289 | 204 | 32 | 27 |
| EN LOCALIDADES DE 1 Y 2 VIVIENDAS | | 8 | 2 | 2 | 1 | - | - | - |
| EJIDO PALMILLAS | | 157 | 30 | 52 | 29 | 4 | 20 | 5 |
| PLATEROS, LOS (COL. DE LOS PLATEROS) | SAN FELIPE DEL PROGRESO | 157 | 30 | 52 | 29 | 4 | 20 | 5 |
| EJIDO PALO SECO | | 2 388 | 543 | 800 | 524 | 429 | 49 | 31 |
| DEPOSITO, EL | SAN FELIPE DEL PROGRESO | 631 | 150 | 196 | 149 | 113 | 12 | 16 |
| FRESNO, EL | SAN FELIPE DEL PROGRESO | 185 | 43 | 54 | 43 | 42 | - | 1 |
| PALO SECO | SAN FELIPE DEL PROGRESO | 1 572 | 350 | 550 | 332 | 274 | 37 | 14 |
| EJIDO PATEMULA DE LOS CEDROS | | 527 | 99 | 191 | 99 | 59 | 19 | 7 |
| PATA DE MULA DE LOS CEDROS | SAN FELIPE DEL PROGRESO | 527 | 99 | 191 | 99 | 59 | 19 | 7 |
| EJIDO RINCON DE LOS PIRULES | | 743 | 149 | 253 | 149 | 62 | 59 | 27 |
| RINCON DE LOS PIRULES | SAN FELIPE DEL PROGRESO | 743 | 149 | 253 | 149 | 62 | 59 | 27 |
| EJIDO RIO HOYOS BUENAVISTA | | 1 708 | 252 | 610 | 247 | 178 | 47 | 19 |
| RIOYOS BUENAVISTA | SAN FELIPE DEL PROGRESO | 1 708 | 252 | 610 | 247 | 178 | 47 | 19 |
| EJIDO ROSA DE LA PALMA | | 421 | 68 | 173 | 58 | 10 | 38 | 9 |
| ROSA DE LA PALMA | SAN FELIPE DEL PROGRESO | 421 | 68 | 173 | 58 | 10 | 38 | 9 |
| EJIDO ROSA DE PALO AMARILLO | | 492 | 101 | 170 | 100 | 77 | 5 | 7 |
| CARATACHEA | SAN FELIPE DEL PROGRESO | 74 | 9 | 25 | 8 | - | - | - |
| ROSA DE PALO AMARILLO | SAN FELIPE DEL PROGRESO | 418 | 92 | 145 | 92 | 77 | 5 | 7 |
| EJIDO SABANETA QUINTANA | | 189 | 75 | 59 | 75 | 61 | 2 | 5 |
| CIENEGUILLA (CASA BLANCA) | SAN FELIPE DEL PROGRESO | 189 | 75 | 59 | 75 | 61 | 2 | 5 |
| EJIDO SAN ANTONIO DE LAS HUERTAS | | 2 311 | 484 | 845 | 456 | 144 | 219 | 82 |
| SAN ANTONIO DE LAS HUERTAS | SAN FELIPE DEL PROGRESO | 2 311 | 484 | 845 | 456 | 144 | 219 | 82 |
| EJIDO SAN ANTONIO LA CIENEGA | | 1 902 | 522 | 570 | 499 | 152 | 258 | 88 |
| AMPLIACION DE SAN ANTONIO LA CIENEGA | SAN FELIPE DEL PROGRESO | 272 | 77 | 80 | 74 | 28 | 28 | 20 |
| BOREJE | SAN FELIPE DEL PROGRESO | 918 | 241 | 271 | 230 | 76 | 134 | 19 |
| EJIDO ENCINILLAS | | 480 | 143 | 144 | 137 | 39 | 59 | 37 |
| MESA DE LA AGUITA | SAN FELIPE DEL PROGRESO | 252 | 61 | 75 | 58 | 11 | 35 | 12 |
| EJIDO SAN ANTONIO MEXTEPEC | | 387 | 94 | 121 | 94 | 54 | 26 | 14 |
| ESTUPEMAN | SAN FELIPE DEL PROGRESO | 387 | 94 | 121 | 94 | 54 | 26 | 14 |
| EN LOCALIDADES DE 1 Y 2 VIVIENDAS | | 4 | 2 | 1 | 2 | - | - | 2 |
| EJIDO SAN ANTONIO PUEBLO NUEVO | | 4 657 | 1 024 | 1 686 | 1 002 | 664 | 156 | 127 |
| AGUA ZARCA | SAN FELIPE DEL PROGRESO | 38 | 10 | 16 | 9 | 3 | 1 | 3 |
| AGUA ZARCA PUEBLO NUEVO | SAN FELIPE DEL PROGRESO | 743 | 180 | 274 | 168 | 50 | 55 | 38 |
| CERRITO, EL | SAN FELIPE DEL PROGRESO | 359 | 56 | 138 | 56 | 52 | 1 | 3 |
| CUARENTA Y CUATRO, EL | SAN FELIPE DEL PROGRESO | 488 | 81 | 193 | 75 | 3 | 1 | 3 |
| PINTADO PUEBLO NUEVO, EL | SAN FELIPE DEL PROGRESO | 1 079 | 210 | 411 | 209 | 131 | 58 | 20 |
| QUELITE, EL | SAN FELIPE DEL PROGRESO | 332 | 95 | 94 | 85 | 76 | 9 | 8 |
| SAN ANTONIO PUEBLO NUEVO | SAN FELIPE DEL PROGRESO | 393 | 119 | 130 | 119 | 70 | 6 | 35 |
| SAN DIEGO PUEBLO NUEVO | SAN FELIPE DEL PROGRESO | 636 | 174 | 181 | 169 | 133 | 11 | 11 |
| SANTA ANA | SAN FELIPE DEL PROGRESO | 301 | 48 | 134 | 45 | 35 | 7 | 6 |
| SANTA CRUZ | SAN FELIPE DEL PROGRESO | 171 | 35 | 73 | 35 | 24 | 4 | 3 |
| SANTA RITA DE LA CUESTA | SAN FELIPE DEL PROGRESO | 117 | 18 | 42 | 18 | 15 | 1 | 1 |
| EJIDO SAN FELIPE DE JESUS | | 148 | 47 | 48 | 47 | 46 | 1 | - |
| CANOAS | SAN FELIPE DEL PROGRESO | 148 | 47 | 48 | 47 | 46 | 1 | - |
| EJIDO SAN FELIPE DEL PROGRESO | | 22 | 7 | 8 | 7 | 1 | - | 5 |
| VENTA, LA | SAN FELIPE DEL PROGRESO | 22 | 7 | 8 | 7 | 1 | - | 5 |
| EJIDO SAN FRANCISCO DE LA LOMA | | 1 354 | 233 | 496 | 226 | 114 | 80 | 19 |
| SAN FRANCISCO DE LA LOMA | SAN FELIPE DEL PROGRESO | 1 354 | 233 | 496 | 226 | 114 | 80 | 19 |
| EJIDO SAN FRANCISCO SOLO | | 232 | 46 | 86 | 46 | 14 | 17 | 13 |
| SAN JUAN EVANGELISTA FRACC. 10 | SAN FELIPE DEL PROGRESO | 232 | 46 | 86 | 46 | 14 | 17 | 13 |
| EJIDO SAN JERONIMO BONCHETE | | 1 293 | 289 | 491 | 286 | 184 | 72 | 27 |
| SAN JERONIMO BONCHETE | SAN FELIPE DEL PROGRESO | 1 293 | 289 | 491 | 286 | 184 | 72 | 27 |
| EJIDO SAN JERONIMO DE LOS DOLORES | | 1 249 | 187 | 502 | 140 | 68 | 60 | 5 |
| SAN JERONIMO DE LOS DOLORES | SAN FELIPE DEL PROGRESO | 1 249 | 187 | 502 | 140 | 68 | 60 | 5 |
| EJIDO SAN JOAQUIN DEL MONTE | | 739 | 223 | 252 | 223 | 162 | 49 | 4 |
| LAGUNILLA, LA | SAN FELIPE DEL PROGRESO | 194 | 68 | 57 | 68 | 57 | 8 | 2 |
| SAN JOAQUIN DEL MONTE | SAN FELIPE DEL PROGRESO | 555 | 155 | 195 | 155 | 105 | 41 | 2 |
| EJIDO SAN JOAQUIN LAMILLAS | | 1 588 | 265 | 666 | 257 | 206 | 29 | 15 |
| SAN JOSE LAMILLAS | SAN FELIPE DEL PROGRESO | 1 237 | 221 | 538 | 213 | 169 | 22 | 15 |
| TRAMPA CHICA, LA | SAN FELIPE DEL PROGRESO | 349 | 44 | 128 | 44 | 37 | 7 | - |
| EJIDO SAN JOSE EL TUNAL NENAXI | | 1 104 | 262 | 437 | 251 | 58 | 132 | 56 |
| MARTINEZ, LOS | SAN FELIPE DEL PROGRESO | 15 | 4 | 4 | 4 | 1 | - | 2 |
| TUNAL NENAXI | SAN FELIPE DEL PROGRESO | 1 085 | 258 | 432 | 245 | 58 | 131 | 53 |
| EN LOCALIDADES DE 1 Y 2 VIVIENDAS | | 4 | 2 | 1 | 2 | 1 | - | 1 |
| EJIDO SAN JUAN COTE | | 2 303 | 528 | 781 | 525 | 249 | 212 | 44 |
| GUADALUPE COTE | SAN FELIPE DEL PROGRESO | 1 005 | 203 | 341 | 201 | 66 | 119 | 14 |
| SAN JUAN COTE | SAN FELIPE DEL PROGRESO | 1 298 | 325 | 440 | 324 | 183 | 94 | 30 |
| EJIDO SAN JUAN EVANGELISTA | | 486 | 110 | 175 | 110 | 53 | 33 | 22 |
| SAN JUAN EVANGELISTA | SAN FELIPE DEL PROGRESO | 337 | 68 | 117 | 68 | 25 | 32 | 10 |
| SAN JUAN RIOYOS | SAN FELIPE DEL PROGRESO | 149 | 42 | 58 | 42 | 28 | 1 | 12 |

INEGI. Estado de México : datos por ejido y comunidad agraria. 1997

Población total por ejido y localidad según principales características

| MUNICIPIO EJIDO LOCALIDAD | UBICACION MUNICIPAL DE LA LOCALIDAD | POBLACION TOTAL EJIDAL | POBLACION ECONOMICA MENTE ACTIVA | POBLACION ECONOMICA MENTE INACTIVA | POBLACION OCUPADA | POBLACION OCUPADA EN EL SECTOR PRIMARIO | POBLACION OCUPADA EN EL SECTOR SECUNDARIO | POBLACION OCUPADA EN EL SECTOR TERCIARIO |
|---|---|------------------------------|---|---|----------------------|--|--|---|
| EJIDO SAN MIGUEL AGUA BENDITA | | 2 103 | 321 | 746 | 304 | 214 | 78 | 12 |
| SAN MIGUEL AGUA BENDITA | SAN FELIPE DEL PROGRESO | 2 103 | 321 | 746 | 304 | 214 | 78 | 12 |
| EJIDO SAN NICOLAS GUADALUPE | | 1 057 | 249 | 367 | 248 | 90 | 91 | 59 |
| SAN FRANCISCO | SAN FELIPE DEL PROGRESO | 1 055 | 247 | 367 | 246 | 88 | 91 | 59 |
| EN LOCALIDADES DE 1 Y 2 VIVIENDAS | | 2 | 2 | - | 2 | 2 | - | - |
| EJIDO SAN PABLO TLACHICHILPA | | 987 | 208 | 337 | 198 | 74 | 55 | 89 |
| CONCEPCION LA | SAN FELIPE DEL PROGRESO | 372 | 63 | 140 | 62 | 7 | 42 | 13 |
| EJIDO DE LA CONCEPCION CHICO | SAN FELIPE DEL PROGRESO | 102 | 16 | 38 | 10 | 3 | 5 | 2 |
| SAN FRANCISCO TLALCHICHILPA | SAN FELIPE DEL PROGRESO | 409 | 127 | 159 | 125 | 64 | 8 | 54 |
| EJIDO SAN PEDRO EL ALTO | | 2 325 | 509 | 846 | 489 | 150 | 223 | 99 |
| EJIDO SAN PEDRO EL ALTO | SAN FELIPE DEL PROGRESO | 1 827 | 414 | 662 | 408 | 128 | 191 | 70 |
| SAN PEDRO EL CHICO | SAN FELIPE DEL PROGRESO | 498 | 95 | 184 | 83 | 22 | 32 | 29 |
| EJIDO SANTA ANA NICHÍ | | 270 | 47 | 108 | 48 | 30 | 14 | - |
| PALOMAS, LAS | SAN FELIPE DEL PROGRESO | 270 | 47 | 108 | 46 | 30 | 14 | - |
| EJIDO SANTA CRUZ DEL RINCON | | 452 | 102 | 159 | 100 | 61 | 27 | 12 |
| SANTA CRUZ DEL RINCON | SAN FELIPE DEL PROGRESO | 452 | 102 | 159 | 100 | 61 | 27 | 12 |
| EJIDO SANTA CRUZ DEL TEJOCOTE | | 1 113 | 234 | 395 | 234 | 155 | 54 | 17 |
| SANTA CRUZ DEL TEJOCOTE | SAN FELIPE DEL PROGRESO | 1 113 | 234 | 395 | 234 | 155 | 54 | 17 |
| EJIDO SANTA CRUZ MEXTEPEC | | 1 602 | 372 | 534 | 370 | 97 | 58 | 210 |
| SANTA CRUZ MEXTEPEC | SAN FELIPE DEL PROGRESO | 1 602 | 372 | 534 | 370 | 97 | 58 | 210 |
| EJIDO TLALCHICHILPA | | 148 | 45 | 35 | 43 | 10 | 5 | 28 |
| CHICHILPA | SAN FELIPE DEL PROGRESO | 148 | 45 | 35 | 43 | 10 | 5 | 28 |
| EJIDO TRES ESTRELLAS | | 978 | 213 | 326 | 209 | 108 | 88 | 14 |
| RANCHERIA DE DOLORES | SAN FELIPE DEL PROGRESO | 148 | 29 | 42 | 29 | 17 | 9 | 3 |
| TRES ESTRELLAS | SAN FELIPE DEL PROGRESO | 828 | 184 | 284 | 180 | 91 | 77 | 11 |
| EJIDO YONDESE EL GRANDE | | 90 | 20 | 38 | 20 | 10 | 8 | 2 |
| YONDESE EL GRANDE | SAN FELIPE DEL PROGRESO | 90 | 20 | 38 | 20 | 10 | 8 | 2 |
| SAN MARTIN DE LAS PIRAMIDES | | | | | | | | |
| EJIDO IXTLAHUACA | | 584 | 157 | 205 | 153 | 85 | 40 | 25 |
| IXTLAHUACA | SAN MARTIN DE LAS PIRAMIDES | 584 | 157 | 205 | 153 | 85 | 40 | 25 |
| EJIDO SAN JOSE CERRO GORDO | | 88 | 22 | 37 | 22 | 14 | 4 | 4 |
| SAN JOSE CERRO GORDO | SAN MARTIN DE LAS PIRAMIDES | 88 | 22 | 37 | 22 | 14 | 4 | 4 |
| EJIDO SAN MARTIN DE LAS PIRAMIDES | | 829 | 231 | 314 | 225 | 100 | 48 | 70 |
| SAN MARTIN DE LAS PIRAMIDES | SAN MARTIN DE LAS PIRAMIDES | 230 | 69 | 84 | 67 | 20 | 14 | 29 |
| EJIDO SAN ANTONIO DE LAS PALMAS | SAN MARTIN DE LAS PIRAMIDES | 599 | 182 | 230 | 158 | 80 | 34 | 41 |
| EJIDO SANTIAGO TEPETITLAN | | 8 | 1 | 6 | 1 | 1 | - | - |
| EN LOCALIDADES DE 1 Y 2 VIVIENDAS | | 8 | 1 | 6 | 1 | 1 | - | - |
| SAN MATEO ATENCO | | | | | | | | |
| EJIDO SAN MATEO ATENCO | | 640 | 178 | 248 | 171 | 26 | 82 | 81 |
| BOMBA, LA | SAN MATEO ATENCO | 69 | 31 | 27 | 30 | 6 | 10 | 13 |
| EMBARCADERO, EL | TOLUCA | 551 | 147 | 211 | 141 | 20 | 72 | 48 |
| SAN SIMON DE GUERRERO | | | | | | | | |
| COMUNIDAD AGRARIA SAN SIMON DE GUERRERO | | 1 979 | 433 | 748 | 427 | 129 | 153 | 118 |
| ESTANCIA VIEJA | SAN SIMON DE GUERRERO | 345 | 83 | 122 | 63 | 45 | 18 | 14 |
| MINA DE AGUA | SAN SIMON DE GUERRERO | 113 | 9 | 68 | 9 | 3 | 3 | 3 |
| MONTE, EL | SAN SIMON DE GUERRERO | 139 | 34 | 38 | 34 | 21 | 6 | 3 |
| SAN SIMON DE GUERRERO | SAN SIMON DE GUERRERO | 1 333 | 295 | 495 | 299 | 52 | 123 | 99 |
| SANTA CRUZ | SAN SIMON DE GUERRERO | 33 | 5 | 19 | 5 | 4 | 1 | - |
| EN LOCALIDADES DE 1 Y 2 VIVIENDAS | | 16 | 7 | 6 | 7 | 4 | 2 | - |
| EJIDO SAN GABRIEL CUENTLA | | 1 800 | 346 | 770 | 339 | 245 | 43 | 43 |
| CUMBRE, LA | SAN SIMON DE GUERRERO | 43 | 5 | 30 | 5 | 2 | - | - |
| GUARDARRAYA | SAN SIMON DE GUERRERO | 90 | 9 | 15 | 9 | 9 | - | - |
| JOCOYOLÉS (EL JOCOYOL) | SAN SIMON DE GUERRERO | 139 | 13 | 66 | 18 | 16 | 1 | 1 |
| MANGO, EL TA | SAN SIMON DE GUERRERO | 328 | 73 | 133 | 71 | 88 | 2 | 2 |
| PEÑA REDONDA | SAN SIMON DE GUERRERO | 29 | 6 | 14 | 6 | 6 | - | - |
| RANCHO VIEJO CUENTLA (RANCHO VIEJO) | SAN SIMON DE GUERRERO | 108 | 20 | 42 | 20 | 17 | 1 | 1 |
| SAN DIEGO CUENTLA | SAN SIMON DE GUERRERO | 603 | 116 | 244 | 114 | 72 | 17 | 21 |
| SAN GABRIEL CUENTLA | SAN SIMON DE GUERRERO | 393 | 81 | 157 | 78 | 43 | 21 | 13 |
| TITIPAC DE CUENTLA (TITIPAC) | SAN SIMON DE GUERRERO | 131 | 17 | 64 | 17 | 14 | 1 | 2 |
| EN LOCALIDADES DE 1 Y 2 VIVIENDAS | | 6 | 1 | 5 | 1 | - | - | 1 |
| SANTO TOMAS | | | | | | | | |
| EJIDO POBLADO SANTO TOMAS | | 307 | 99 | 102 | 97 | 78 | 3 | 3 |
| POTRERO DE ARRIBA (EL AGUACATE) | SANTO TOMAS | 151 | 47 | 51 | 47 | 39 | 2 | 1 |
| SANTO TOMAS (EL PUERTO) | SANTO TOMAS | 156 | 52 | 51 | 50 | 39 | 1 | 2 |
| EJIDO POTRERO DE ABAJO | | 43 | 10 | 16 | 10 | - | - | - |
| ANONO, EL | SANTO TOMAS | 43 | 10 | 16 | 10 | - | - | - |
| EJIDO SAN MIGUEL SANDEMIALMA | | 117 | 19 | 53 | 18 | 12 | 3 | 3 |
| SAN MIGUEL SANDEMIALMA | SANTO TOMAS | 117 | 19 | 53 | 18 | 12 | 3 | 3 |
| SOYANIQUEL PAN DE JUAREZ | | | | | | | | |
| EJIDO BUENAVISTA | | 713 | 202 | 254 | 200 | 126 | 47 | 28 |
| GOLETA, LA | SOYANIQUEL PAN DE JUAREZ | 261 | 73 | 71 | 73 | 33 | 26 | 14 |
| IGNACIO ZARAGOZA | SOYANIQUEL PAN DE JUAREZ | 512 | 129 | 183 | 127 | 93 | 21 | 12 |
| EJIDO DEVISADERO FRESNO | | 724 | 238 | 228 | 235 | 108 | 107 | 13 |
| DIVISADERO FRESNO, EL (EL DIVISADERO) | SOYANIQUEL PAN DE JUAREZ | 724 | 238 | 228 | 235 | 108 | 107 | 13 |
| EJIDO PALOS ALTOS | | 106 | 25 | 26 | 25 | 24 | - | - |
| SANTA CRUZ | SOYANIQUEL PAN DE JUAREZ | 106 | 25 | 26 | 25 | 24 | - | - |
| EJIDO SAN MIGUEL DE LA VICTORIA | | 453 | 138 | 164 | 136 | 104 | 23 | 8 |
| SAN MIGUEL DE LA VICTORIA | SOYANIQUEL PAN DE JUAREZ | 453 | 138 | 164 | 136 | 104 | 23 | 8 |
| EJIDO XHISDA | | 192 | 54 | 83 | 54 | 29 | 13 | 12 |
| SAN ISIDRO | SOYANIQUEL PAN DE JUAREZ | 192 | 54 | 83 | 54 | 29 | 13 | 12 |
| SULTEPEC | | | | | | | | |
| COMUNIDAD AGRARIA SULTEPECUITO | | 3 228 | 537 | 1 372 | 507 | 218 | 169 | 72 |
| ASERRADERO VIEJO | SULTEPEC | 90 | 9 | 43 | 6 | 12 | 4 | 1 |
| EPAZOTES, LOS | SULTEPEC | 116 | 29 | 48 | 29 | 12 | 4 | 1 |
| MESAS, LAS | SULTEPEC | 115 | 25 | 52 | 25 | 21 | 3 | 1 |
| SAN HIPOLITO | SULTEPEC | 125 | 33 | 49 | 33 | 20 | 3 | 10 |
| SAN ISIDRO (SAN ISIDRO XOCHITLA) | SULTEPEC | 404 | 58 | 182 | 58 | 26 | 14 | 8 |
| SANTA ANITA | SULTEPEC | 415 | 58 | 202 | 51 | 38 | 5 | 7 |
| SULTEPECUITO | SULTEPEC | 1 963 | 325 | 796 | 305 | 100 | 128 | 41 |

Población total por ejido y localidad según principales características

PARTE D
continuación

| MUNICIPIO EJIDO LOCALIDAD | UBICACION MUNICIPAL DE LA LOCALIDAD | POBLACION TOTAL EJIDAL | POBLACION ECONOMICA- MENTE ACTIVA | POBLACION ECONOMICA- MENTE INACTIVA | POBLACION OCUPADA | POBLACION OCUPADA EN EL SECTOR PRIMARIO | POBLACION OCUPADA EN EL SECTOR SECUNDARIO | POBLACION OCUPADA EN EL SECTOR TERCIARIO |
|---------------------------------------|---|------------------------------|--|--|----------------------|--|--|---|
| EJIDO LA UNION Y LA ALBARRADA | | 511 | 119 | 203 | 116 | 33 | 55 | 17 |
| ALBARRADA, LA | SULTEPEC | 166 | 39 | 68 | 39 | 6 | 26 | 8 |
| SAN LUCAS | SULTEPEC | 160 | 21 | 68 | 21 | 7 | 12 | 1 |
| UNION, LA | SULTEPEC | 185 | 59 | 69 | 56 | 20 | 17 | 10 |
| EJIDO LA VIRGEN | | 98 | 29 | 28 | 28 | 27 | - | 1 |
| EJIDO DE LA VIRGEN | SULTEPEC | 98 | 29 | 28 | 28 | 27 | - | 1 |
| EJIDO PUENTECILLAS | | 738 | 124 | 352 | 119 | 108 | 8 | 1 |
| PEPECHUCA | SULTEPEC | 175 | 13 | 93 | 13 | 5 | 7 | 1 |
| PEÑAS, LAS | SULTEPEC | 132 | 29 | 60 | 29 | 27 | - | - |
| RINCON DEL CRISTO, EL | SULTEPEC | 429 | 77 | 199 | 77 | 76 | 1 | - |
| EJIDO SAN PEDRO HUEYAHUALCO | | 1 330 | 238 | 596 | 234 | 152 | 33 | 42 |
| HUIZACHE, EL | SULTEPEC | 165 | 46 | 71 | 48 | 29 | 10 | 4 |
| PICACHO, EL | SULTEPEC | 47 | 17 | 13 | 18 | 12 | 1 | 3 |
| SAN PEDRO HUEYAHUALCO | SULTEPEC | 1 020 | 158 | 472 | 158 | 98 | 19 | 35 |
| TROJA VIEJA, LA | SULTEPEC | 98 | 17 | 40 | 16 | 13 | 3 | - |
| EJIDO SANTA CRUZ TEXCALAPA | | 1 758 | 307 | 598 | 376 | 108 | 234 | 23 |
| SANTA CRUZ (SANTA CRUZ TEXCALAPA) | SULTEPEC | 1 728 | 380 | 596 | 375 | 108 | 234 | 23 |
| EJIDO SANTO TOMAS DE LAS FLORES | | 756 | 144 | 288 | 108 | 51 | 37 | 8 |
| SALITRE, EL | SULTEPEC | 69 | 12 | 26 | 12 | 6 | 5 | 1 |
| SAN MARTIN | SULTEPEC | 169 | 28 | 62 | 27 | 7 | 17 | 2 |
| SANTO TOMAS DE LAS FLORES | SULTEPEC | 498 | 104 | 198 | 89 | 38 | 15 | 5 |
| EJIDO SULTEPEQUITO | | 191 | 3 | 91 | 2 | 1 | 1 | - |
| EJIDO DE SULTEPEQUITO | SULTEPEC | 191 | 3 | 91 | 2 | 1 | 1 | - |
| EJIDO ZIHUALPILA | | 98 | 13 | 47 | 6 | 5 | 1 | - |
| CIENEGA, LA | SULTEPEC | 98 | 13 | 47 | 6 | 5 | 1 | - |
| TECAMAC | | | | | | | | |
| EJIDO SAN JERONIMO XONAHUACAN | | 160 | 55 | 45 | 55 | 20 | 1 | 34 |
| RANCHO AZUL | TECAMAC | 160 | 55 | 45 | 55 | 20 | 1 | 34 |
| EJIDO SAN LUCAS XOLOC | | 2 664 | 689 | 976 | 662 | 64 | 282 | 293 |
| BERRINICHE, EL | ZUMPANGO | 19 | 7 | 5 | 7 | 3 | 1 | 3 |
| GRANJA SANTA TERESA | TECAMAC | 18 | 3 | 7 | 3 | 3 | - | - |
| RANCHO RAY | TECAMAC | 37 | 12 | 11 | 12 | 5 | 4 | 2 |
| SANTA LUCIA | ZUMPANGO | 2 492 | 657 | 938 | 831 | 49 | 276 | 283 |
| SANTILLAN (FAMILIA) | ZUMPANGO | 40 | 10 | 14 | 10 | 4 | 1 | 5 |
| EJIDO SANTA MARIA OZUMBILLA | | 47 | 13 | 17 | 13 | 2 | 6 | 5 |
| SAN ANDRES | TECAMAC | 47 | 13 | 17 | 13 | 2 | 6 | 5 |
| EJIDO TECAMAC | | 7 | 4 | 3 | 4 | - | - | - |
| EN LOCALIDADES DE 1 Y 2 VIVIENDAS | | 7 | 4 | 3 | 4 | - | - | - |
| TEJUPILCO | | | | | | | | |
| COMUNIDAD AGRARIA SAN ANDRES OCOTEPEC | | 1 511 | 258 | 588 | 242 | 153 | 40 | 19 |
| ENCINOS VERDES | TEJUPILCO | 29 | 7 | 11 | 7 | 7 | - | - |
| LABOR DE ZARAGOZA, LA | TEJUPILCO | 765 | 97 | 308 | 88 | 36 | 25 | 9 |
| MAZATEPEC | TEJUPILCO | 460 | 104 | 175 | 100 | 68 | 11 | 9 |
| RIO DE AGUIAGUA (AQUAGUA) | TEJUPILCO | 183 | 39 | 58 | 39 | 35 | 4 | - |
| SAUZ, EL (EL SAUZ DE OCOTEPEC) | TEJUPILCO | 74 | 11 | 38 | 8 | 7 | - | 1 |
| EN LOCALIDADES DE 1 Y 2 VIVIENDAS | | - | - | - | - | - | - | - |
| COMUNIDAD AGRARIA SAN LUCAS DEL MAIZ | | 5 143 | 1 053 | 2 032 | 990 | 769 | 141 | 45 |
| AGUA NEGRA | TEJUPILCO | 75 | 13 | 31 | 13 | 10 | 3 | - |
| ANTONIOS | TEJUPILCO | 41 | 11 | 17 | 11 | 11 | - | - |
| CERRO ALTO | TEJUPILCO | 85 | 22 | 29 | 22 | 19 | - | 1 |
| CIRIAN, EL (EL CIRIAN DE LA LAGUNA) | TEJUPILCO | 409 | 82 | 167 | 64 | 35 | 15 | 4 |
| COMUNIDAD DEL PUEBLITO | TEJUPILCO | 541 | 73 | 244 | 68 | 52 | 9 | 3 |
| CUADRILLA DE LOS MARTINEZ | TEJUPILCO | 272 | 47 | 108 | 44 | 37 | 3 | 2 |
| CUEVILLAS | TEJUPILCO | 95 | 22 | 38 | 22 | 15 | 5 | 1 |
| FUNDADORA, LA | TEJUPILCO | 171 | 16 | 83 | 14 | 2 | 9 | 3 |
| LIMON, EL | TEJUPILCO | 462 | 94 | 145 | 81 | 4 | 4 | 3 |
| LLANO GRANDE | TEJUPILCO | 356 | 83 | 125 | 79 | 77 | - | 1 |
| MAMEY, EL | TEJUPILCO | 252 | 31 | 137 | 28 | 21 | 4 | - |
| MELCHORES, LOS | TEJUPILCO | 192 | 26 | 90 | 25 | 19 | 3 | - |
| PIEDRA ANCHA | TEJUPILCO | 54 | 17 | 19 | 17 | 13 | 4 | - |
| PLATANAL GRANDE, EL (EL PLATANAL) | TEJUPILCO | 552 | 146 | 160 | 135 | 113 | 18 | 4 |
| RINCON DE SANCHEZ | TEJUPILCO | 95 | 5 | 54 | 4 | 3 | - | - |
| RINCON DE VARGAS | TEJUPILCO | 44 | 5 | 22 | 5 | 4 | - | 1 |
| SALITRE, EL | TEJUPILCO | 334 | 53 | 152 | 51 | 46 | 2 | 2 |
| SAN LUCAS DE MAIZ (SAN LUCAS) | TEJUPILCO | 322 | 106 | 101 | 105 | 87 | 31 | 8 |
| SAUZ, EL | TEJUPILCO | 480 | 103 | 196 | 102 | 71 | 24 | 8 |
| SJQUITLA | TEJUPILCO | 371 | 98 | 114 | 96 | 73 | 9 | 8 |
| EN LOCALIDADES DE 1 Y 2 VIVIENDAS | | - | - | - | - | - | - | - |
| EJIDO ACAMUCHITLAN | | 1 029 | 178 | 436 | 170 | 154 | 5 | 6 |
| ACAMUCHITLAN | TEJUPILCO | 272 | 49 | 119 | 48 | 42 | 1 | 3 |
| COFRADIA, LA | TEJUPILCO | 26 | 5 | 15 | 5 | 5 | - | - |
| CUERVOS, LOS | TEJUPILCO | 107 | 21 | 43 | 20 | 19 | - | 1 |
| PINZANES | TEJUPILCO | 15 | 4 | 8 | 4 | 3 | - | - |
| PLAZA DE GALLOS | TEJUPILCO | 143 | 28 | 50 | 28 | 26 | 1 | 1 |
| SALITRE, EL | TEJUPILCO | 87 | 14 | 37 | 14 | 13 | - | - |
| TEJAPAN Y LIMONES (TEJAPAN) | TEJUPILCO | 163 | 26 | 64 | 25 | 25 | - | - |
| ZAPOTE, EL | TEJUPILCO | 209 | 29 | 96 | 24 | 19 | 3 | 2 |
| EN LOCALIDADES DE 1 Y 2 VIVIENDAS | | 9 | 2 | 4 | 2 | 2 | - | - |
| EJIDO ACATITLAN EL GRANDE | | 6 058 | 1 122 | 2 288 | 1 052 | 787 | 106 | 80 |
| AGUACATE, EL | TEJUPILCO | 87 | 20 | 39 | 20 | 15 | 1 | 3 |
| ALBOREJO | TEJUPILCO | 102 | 29 | 39 | 28 | 20 | 3 | 2 |
| ANGOSTURA 1, LA | TEJUPILCO | 31 | 10 | 10 | 10 | 10 | - | - |
| ARROYO SECO | TEJUPILCO | 30 | 6 | 15 | 6 | 5 | - | 1 |
| CAMPANARIO, EL | TEJUPILCO | 312 | 74 | 87 | 74 | 65 | 1 | 3 |
| CAPIRE, EL | TEJUPILCO | 103 | 22 | 33 | 22 | 19 | - | 1 |
| CIPRIAN, EL (EL CIRIAN) | TEJUPILCO | 133 | 21 | 43 | 20 | 18 | - | 1 |
| CIPRIANES | TEJUPILCO | 239 | 42 | 91 | 39 | 34 | 4 | - |
| CIRUELOS, LOS | TEJUPILCO | 43 | 5 | 24 | 5 | 5 | - | - |
| CORRAL DE BARRO | TEJUPILCO | 75 | 26 | 16 | 26 | 7 | 3 | - |
| CRUZ DE CLAYOS | TEJUPILCO | 403 | 80 | 114 | 79 | 61 | 6 | 2 |
| CRUZ DE PIEDRA | TEJUPILCO | 87 | 5 | 32 | 5 | 1 | - | - |
| CUAHUILOTES (EL VALLECITO) | TEJUPILCO | 57 | 4 | 16 | 4 | 4 | - | - |
| HERMILTEPEC (PEÑA BLANCA) | TEJUPILCO | 405 | 67 | 155 | 67 | 43 | 13 | 6 |
| HILAMACHE | TEJUPILCO | 169 | 30 | 40 | 26 | 16 | 1 | 1 |
| HUIZTEPEC | TEJUPILCO | 32 | 6 | 13 | 7 | 4 | 2 | - |

Población total por ejido y localidad según principales características

PARTE D
continuación

| MUNICIPIO EJIDO LOCALIDAD | UBICACION MUNICIPAL DE LA LOCALIDAD | POBLACION TOTAL EJIDAL | POBLACION ECONOMICA- MENTE ACTIVA | POBLACION ECONOMICA- MENTE INACTIVA | POBLACION OCUPADA | POBLACION OCUPADA EN EL SECTOR PRIMARIO | POBLACION OCUPADA EN EL SECTOR SECUNDARIO | POBLACION OCUPADA EN EL SECTOR TERCIARIO |
|------------------------------------|---|------------------------------|--|--|----------------------|--|--|---|
| IGLESIA VIEJA | TEJUPILCO | 170 | 50 | 63 | 47 | 44 | 3 | - |
| JALPA | TEJUPILCO | 109 | 18 | 41 | 16 | 11 | - | - |
| LIMON, EL | TEJUPILCO | 34 | 1 | 14 | 1 | 1 | - | - |
| MAMEY, EL | TEJUPILCO | 175 | 6 | 84 | 2 | 1 | - | - |
| MANGO SOLO | TEJUPILCO | 72 | 10 | 22 | 6 | 4 | 2 | - |
| MESA, LA | TEJUPILCO | 33 | - | 20 | - | - | - | - |
| NARANJO I, EL | TEJUPILCO | 445 | 70 | 178 | 66 | 52 | 11 | 3 |
| PALMA, LA | TEJUPILCO | 163 | 26 | 73 | 22 | 16 | 5 | - |
| POTRERO, EL | TEJUPILCO | 199 | 49 | 54 | 49 | 47 | - | 1 |
| PUENTE DEL SALITRE | TEJUPILCO | 175 | 27 | 75 | 6 | 4 | 26 | 12 |
| PUERTO DEL HIGO | TEJUPILCO | 60 | 12 | 36 | 13 | - | - | 7 |
| RANCHO VIEJO | TEJUPILCO | 274 | 50 | 112 | 44 | 36 | 1 | 1 |
| SAN JUAN ACATITLAN (ACATITLAN) | TEJUPILCO | 724 | 146 | 302 | 137 | 67 | 23 | 41 |
| SANTA CRUZ | TEJUPILCO | 311 | 89 | 113 | 64 | 56 | 4 | 2 |
| SANTA ROSA | TEJUPILCO | 132 | 23 | 48 | 23 | 23 | - | - |
| TOMA DE AGUA | TEJUPILCO | 383 | 49 | 174 | 44 | 41 | 2 | 1 |
| TRES ENCINOS | TEJUPILCO | 82 | 15 | 36 | 14 | 13 | 1 | - |
| VALLECITOS DE MILTEPEC | TEJUPILCO | 255 | 52 | 76 | 52 | 38 | - | 4 |
| EN LOCALIDADES DE 1 Y 2 VIVIENDAS | - | - | - | - | - | - | - | - |
| EJIDO EL CIRUELO | - | 751 | 165 | 291 | 163 | 154 | 1 | 1 |
| BOLSA, LA | TEJUPILCO | 26 | 5 | 9 | 5 | 5 | - | - |
| CAÑADA, LA | TEJUPILCO | 149 | 34 | 50 | 34 | 34 | - | - |
| CERRO, EL | TEJUPILCO | 94 | 16 | 40 | 16 | 16 | - | - |
| CIRUELO, EL | TEJUPILCO | 129 | 30 | 45 | 30 | 27 | 1 | 1 |
| CUITACERA, LA | TEJUPILCO | 24 | 5 | 14 | 5 | 2 | - | - |
| ILAMAS, LAS | TEJUPILCO | 16 | 5 | 6 | 5 | 5 | - | - |
| MOLINO, EL | TEJUPILCO | 68 | 15 | 23 | 14 | 14 | - | - |
| NARANJO CHICO | TEJUPILCO | 10 | 2 | 7 | 2 | 2 | - | - |
| PINZANES, LOS | TEJUPILCO | 233 | 53 | 95 | 52 | 49 | - | - |
| EN LOCALIDADES DE 1 Y 2 VIVIENDAS | - | - | - | - | - | - | - | - |
| EJIDO ESTANCIA GRANDE | - | 2 620 | 479 | 1 212 | 422 | 371 | 12 | 16 |
| CAJA DE AGUA | TEJUPILCO | 569 | 136 | 222 | 121 | 110 | 3 | 7 |
| CARBAJALES | TEJUPILCO | 133 | 27 | 58 | 24 | 23 | 1 | - |
| CUADRILLA DE SANCHEZ | TEJUPILCO | 139 | 31 | 49 | 31 | 23 | 3 | 1 |
| PUEBLITO, EL | TEJUPILCO | 561 | 46 | 289 | 34 | 31 | 1 | 2 |
| PUERTA DE GOLPE | TEJUPILCO | 206 | 29 | 102 | 29 | 27 | - | - |
| RINCON DE RODRIGUEZ | TEJUPILCO | 168 | 30 | 68 | 30 | 20 | 1 | 1 |
| SALITRE | TEJUPILCO | 174 | 41 | 71 | 38 | 35 | 1 | 1 |
| SAN JOSE (SAN JOSE LA ESTANCIA) | TEJUPILCO | 483 | 66 | 205 | 51 | 45 | - | 4 |
| SANTA ROSA | TEJUPILCO | 385 | 73 | 150 | 64 | 57 | 2 | - |
| EJIDO GUAYABAL Y ANONAS | - | 1 235 | 190 | 544 | 142 | 69 | 11 | 26 |
| ANONAS, LAS | TEJUPILCO | 487 | 84 | 204 | 31 | 17 | 4 | 7 |
| BARRIO PRIETO, EL | TEJUPILCO | 120 | 19 | 54 | 18 | 15 | - | - |
| NARANJO GRANDE, EL | TEJUPILCO | 101 | 19 | 43 | 11 | 5 | 1 | - |
| PASO DE LA PAROTA | TEJUPILCO | 22 | 7 | 10 | 7 | 7 | - | - |
| PASO DEL GUAYABAL (EL PASO) | TEJUPILCO | 446 | 75 | 191 | 71 | 43 | 6 | 19 |
| POTRERO DEL GUAYABAL | TEJUPILCO | 67 | 5 | 34 | 3 | 1 | - | 2 |
| EN LOCALIDADES DE 1 Y 2 VIVIENDAS | - | 10 | 1 | 8 | 1 | 1 | - | - |
| EJIDO IXTAPAN DE LA PANOCHA | - | 2 566 | 361 | 1 031 | 315 | 239 | 35 | 31 |
| ANIMAS, LAS | TEJUPILCO | 129 | 25 | 58 | 17 | 17 | - | - |
| CERRO GORDO | TEJUPILCO | 368 | 40 | 141 | 40 | 29 | 8 | 1 |
| ESTANCIA DE IXTAPAN, LA | TEJUPILCO | 591 | 70 | 249 | 45 | 29 | 5 | 7 |
| JULUAPAN (JULOAPAN) | TEJUPILCO | 386 | 61 | 117 | 77 | 64 | 6 | 7 |
| LLANO GRANDE, EL | TEJUPILCO | 412 | 77 | 195 | 70 | 55 | 1 | 13 |
| LODO PRIETO | TEJUPILCO | 179 | 31 | 63 | 25 | 10 | 12 | 2 |
| PUERTO DE JALPAN (JALPA) | TEJUPILCO | 262 | 26 | 115 | 20 | 18 | 1 | 1 |
| ZAPOTE, EL | TEJUPILCO | 101 | 12 | 47 | 10 | 6 | 2 | - |
| ZAPOTE, EL (EL ZAPOTE DE IXTAPAN) | TEJUPILCO | 158 | 19 | 76 | 11 | 11 | - | - |
| EJIDO LUVIANOS | - | 2 014 | 421 | 848 | 401 | 347 | 14 | 32 |
| CAPIRI | TEJUPILCO | 137 | 19 | 83 | 18 | 16 | - | - |
| CUADRILLA DE BENITEZ (BENITEZ) | TEJUPILCO | 139 | 29 | 62 | 25 | 22 | - | 2 |
| ESTANCO, EL | TEJUPILCO | 686 | 120 | 323 | 111 | 86 | 7 | 14 |
| PASO DE LA ARENA | TEJUPILCO | 134 | 39 | 42 | 39 | 38 | - | 1 |
| RINCON DE ALAMBRE | TEJUPILCO | 49 | 9 | 18 | 9 | 9 | - | - |
| SAN ANTONIO | TEJUPILCO | 417 | 122 | 146 | 122 | 109 | 3 | 6 |
| TROJES | TEJUPILCO | 470 | 63 | 195 | 79 | 67 | 4 | 7 |
| EJIDO PANTOJA | - | 2 112 | 499 | 787 | 488 | 444 | 12 | 14 |
| ANTIMONIO, EL | TEJUPILCO | 198 | 50 | 67 | 50 | 48 | - | - |
| ARVALLO | TEJUPILCO | 784 | 191 | 256 | 184 | 168 | 5 | 1 |
| PANTOJA | TEJUPILCO | 621 | 135 | 267 | 131 | 113 | 4 | 12 |
| RINCON DE SAN GABRIEL | TEJUPILCO | 286 | 66 | 97 | 66 | 63 | 1 | - |
| SAN GABRIEL PANTOJA (LA CALERA) | TEJUPILCO | 263 | 57 | 100 | 57 | 52 | 2 | 1 |
| EJIDO PIEDRA GRANDE | - | 1 371 | 293 | 468 | 249 | 233 | 2 | 5 |
| BANCOS, LOS | TEJUPILCO | 59 | 13 | 17 | 13 | 13 | - | - |
| MANGUITO, EL | TEJUPILCO | 181 | 30 | 74 | 27 | 26 | 1 | - |
| PASO DEL AGUA | TEJUPILCO | 304 | 51 | 107 | 27 | 25 | - | 2 |
| PIEDRA GRANDE | TEJUPILCO | 342 | 78 | 109 | 63 | 60 | - | 1 |
| SALITRE, EL | TEJUPILCO | 193 | 45 | 70 | 42 | 40 | - | 2 |
| SAN SIMON | TEJUPILCO | 282 | 78 | 91 | 77 | 69 | 1 | - |
| EN LOCALIDADES DE 1 Y 2 VIVIENDAS | - | - | - | - | - | - | - | - |
| EJIDO PUNGARANCHO | - | 88 | 6 | 39 | 2 | 2 | - | - |
| PUNGARANCHO | TEJUPILCO | 88 | 6 | 39 | 2 | 2 | - | - |
| EJIDO RINCON DEL CARMEN | - | 512 | 99 | 212 | 93 | 70 | 13 | 10 |
| CUADRILLA DE SANCHEZ | TEJUPILCO | 149 | 43 | 56 | 41 | 32 | 8 | 1 |
| MORA, LAS | TEJUPILCO | 126 | 10 | 69 | 9 | 7 | - | 2 |
| RODEO, EL | TEJUPILCO | 237 | 46 | 87 | 43 | 31 | 5 | 7 |
| EN LOCALIDADES DE 1 Y 2 VIVIENDAS | - | - | - | - | - | - | - | - |
| EJIDO SAN SIMON | - | 3 097 | 618 | 1 308 | 537 | 410 | 56 | 66 |
| AGUA BENDITA | TEJUPILCO | 17 | 4 | 12 | 4 | 4 | - | 1 |
| CAÇALOTEPEC (CERRO DE CAÇALOTEPEC) | TEJUPILCO | 202 | 29 | 88 | 22 | 19 | 3 | - |
| CALERA, LA | TEJUPILCO | 83 | 6 | 34 | 6 | 6 | - | - |
| CAÑADA DE CHIVAS | TEJUPILCO | 323 | 72 | 137 | 71 | 67 | 1 | 2 |
| EPAZOTES (EL EPAZOTE) | TEJUPILCO | 415 | 71 | 196 | 55 | 45 | 6 | 3 |
| JALPAN | TEJUPILCO | 511 | 111 | 203 | 84 | 83 | 8 | 13 |
| JUMILTEPEC | TEJUPILCO | 217 | 26 | 105 | 24 | 24 | - | - |
| OJO DE AGUA | TEJUPILCO | 224 | 28 | 102 | 27 | 13 | 5 | 9 |
| RINCON DE UGARTE | TEJUPILCO | 418 | 100 | 173 | 91 | 50 | 14 | 26 |
| SAN JOSE DE LA LAGUNA | TEJUPILCO | 707 | 171 | 258 | 153 | 121 | 18 | 12 |

Población total por ejido y localidad según principales características

| MUNICIPIO EJIDO LOCALIDAD | UBICACION MUNICIPAL DE LA LOCALIDAD | POBLACION TOTAL EJIDAL | POBLACION ECONOMICA- MENTE ACTIVA | POBLACION ECONOMICA- MENTE INACTIVA | POBLACION OCUPADA | POBLACION OCUPADA EN EL SECTOR PRIMARIO | POBLACION OCUPADA EN EL SECTOR SECUNDARIO | POBLACION OCUPADA EN EL SECTOR TERCIARIO |
|--|---|------------------------------|--|--|----------------------|--|--|---|
| EJIDO SANTIAGO ARIZMENDI | | 209 | 40 | 86 | 40 | 30 | 9 | - |
| SANTIAGO ARIZMENDI (ARIZMENDI) | TEJUPILCO | 209 | 40 | 86 | 40 | 30 | 9 | - |
| EJIDO TEJAPAN Y LIMONES | | 249 | 55 | 95 | 54 | 53 | - | - |
| CALERA, LA | TEJUPILCO | 42 | 10 | 16 | 10 | 10 | - | - |
| CORUPO, EL | TEJUPILCO | 76 | 18 | 28 | 15 | 14 | - | - |
| MESA, LA | TEJUPILCO | 97 | 20 | 40 | 20 | 20 | - | - |
| RINCON DE CARBONERAS (CARBONERAS) | TEJUPILCO | 17 | 7 | 5 | 7 | 7 | - | - |
| SAN JUAN | TEJUPILCO | 15 | 2 | 6 | 2 | 2 | - | - |
| EN LOCALIDADES DE 1 Y 2 VIVIENDAS | | - | - | - | - | - | - | - |
| EJIDO TENERIA PUEBLO NUEVO | | 958 | 115 | 449 | 102 | 27 | 23 | 47 |
| TENERIA (PUEBLO NUEVO) | TEJUPILCO | 958 | 115 | 449 | 102 | 27 | 23 | 47 |
| TEMAMATLA | | | | | | | | |
| EJIDO TEMAMATLA | | 25 | 6 | 18 | 6 | - | 5 | 1 |
| TEJOCOTE EJIDO, EL | TEMAMATLA | 25 | 6 | 18 | 6 | - | 5 | 1 |
| TEMASCALAPA | | | | | | | | |
| EJIDO ALVARO OBREGON | | 283 | 85 | 94 | 65 | 31 | 24 | 8 |
| ALVARO OBREGON (LA PROVIDENCIA) | SAN MARTIN DE LAS PIRAMIDES | 188 | 36 | 84 | 38 | 16 | 16 | 5 |
| ALVARO OBREGON (LA PROVINCIA) | TEMASCALAPA | 95 | 27 | 30 | 27 | 15 | 8 | 3 |
| EJIDO HUITZILAN | | 13 | 3 | 6 | 2 | 2 | - | - |
| ABROJAL, EL (BARRANDUILLAS) | TEMASCALAPA | 13 | 3 | 6 | 2 | 2 | - | - |
| EJIDO MOGOTES | | 444 | 112 | 173 | 108 | 37 | 46 | 21 |
| PRESA DEL REY | TEMASCALAPA | 444 | 112 | 173 | 108 | 37 | 46 | 21 |
| EJIDO PRESA DEL REY | | 94 | 28 | 25 | 27 | 12 | 11 | 4 |
| PINTAS, LAS | TEMASCALAPA | 94 | 28 | 25 | 27 | 12 | 11 | 4 |
| TEMASCALCINGO | | | | | | | | |
| COMUNIDAD AGRARIA PASTORES | | 1 273 | 226 | 514 | 227 | 53 | 10 | 162 |
| PASTORES | TEMASCALCINGO | 1 273 | 226 | 514 | 227 | 53 | 10 | 162 |
| COMUNIDAD AGRARIA SAN FRANCISCO TEPELOLULCO | | 147 | 34 | 40 | 32 | - | 6 | 22 |
| IRO BARRIO SAN FRANCISCO TEPELOLULCO | TEMASCALCINGO | 147 | 34 | 40 | 32 | - | 6 | 22 |
| COMUNIDAD AGRARIA SAN PEDRO EL ALTO | | 1 995 | 524 | 696 | 486 | 205 | 119 | 163 |
| BARRIO SHEYE | TEMASCALCINGO | 51 | 15 | 15 | 14 | 5 | 4 | 5 |
| SAN PEDRO EL ALTO | TEMASCALCINGO | 1 944 | 509 | 883 | 472 | 200 | 115 | 158 |
| COMUNIDAD AGRARIA SANTA ANA YENSHU | | 1 571 | 356 | 581 | 354 | 58 | 8 | 258 |
| SANTA ANA LA MESA | TEMASCALCINGO | 934 | 192 | 368 | 191 | 38 | 4 | 128 |
| SANTA ANA YENSHU | TEMASCALCINGO | 637 | 164 | 213 | 163 | 20 | 4 | 130 |
| COMUNIDAD AGRARIA SANTIAGO COACHOCHITLAN | | 2 507 | 626 | 980 | 606 | 57 | 165 | 370 |
| BOSQUESAD | TEMASCALCINGO | 1 193 | 407 | 607 | 370 | 13 | 16 | 233 |
| MESA DE BOMBARU | TEMASCALCINGO | 204 | 45 | 70 | 37 | - | 7 | 30 |
| MESA DE SANTIAGO (LA MESA) | TEMASCALCINGO | 365 | 102 | 139 | 99 | 12 | 22 | 64 |
| SAN JUANICO EL CENTRO | TEMASCALCINGO | 725 | 202 | 204 | 200 | 32 | 116 | 43 |
| EJIDO CERRITO DE CARDENAS (MATAMOROS) | | 1 873 | 389 | 805 | 381 | 174 | 127 | 51 |
| AGOSTADERO | TEMASCALCINGO | 134 | 25 | 57 | 25 | 23 | - | 1 |
| CALDERAS | TEMASCALCINGO | 748 | 96 | 335 | 91 | 47 | 36 | 3 |
| CERRITOS DE CARDENAS | TEMASCALCINGO | 869 | 248 | 413 | 245 | 104 | 69 | 47 |
| EJIDO CERRITOS DE CARDENAS | | 6 316 | 1 436 | 2 523 | 1 395 | 673 | 215 | 214 |
| EX-HACIENDA DE SOLIS | TEMASCALCINGO | 1 551 | 367 | 650 | 359 | 175 | 70 | 101 |
| GARAY SOLIS | TEMASCALCINGO | 97 | 27 | 33 | 27 | 13 | 10 | 2 |
| JUANACATLAN | TEMASCALCINGO | 517 | 127 | 199 | 127 | 106 | 15 | 3 |
| MESA DEL VENADO, LA | TEMASCALCINGO | 58 | 10 | 13 | 9 | 9 | - | - |
| PINOS, LOS | TEMASCALCINGO | 69 | 16 | 32 | 16 | 13 | 1 | 2 |
| SAN FRANCISCO SOLIS | TEMASCALCINGO | 798 | 199 | 269 | 199 | 102 | 54 | 36 |
| SAN JOSE DE SOLIS (SAN JOSE SOLIS) | TEMASCALCINGO | 1 306 | 303 | 603 | 335 | 135 | 20 | 65 |
| SAN MIGUEL SOLIS | TEMASCALCINGO | 510 | 123 | 175 | 123 | 68 | 17 | 12 |
| SAN NICOLAS SOLIS | TEMASCALCINGO | 1 022 | 236 | 440 | 213 | 155 | 22 | 12 |
| SAN VICENTE SOLIS | TEMASCALCINGO | 193 | 53 | 62 | 53 | 44 | 3 | 2 |
| SANTA MARIA SOLIS | TEMASCALCINGO | 138 | 45 | 47 | 43 | 33 | 3 | 7 |
| EN LOCALIDADES DE 1 Y 2 VIVIENDAS | | - | - | - | - | - | - | - |
| EJIDO LA MAGDALENA | | 905 | 193 | 376 | 186 | 82 | 47 | 33 |
| AHUACATLAN | TEMASCALCINGO | 697 | 182 | 372 | 167 | 61 | 47 | 33 |
| EN LOCALIDADES DE 1 Y 2 VIVIENDAS | | 6 | 1 | 4 | 1 | - | - | - |
| EJIDO PUEBLO NUEVO | | 1 092 | 219 | 425 | 216 | 167 | 23 | 18 |
| ESTACION SOLIS | TEMASCALCINGO | 57 | 15 | 19 | 15 | 10 | - | 1 |
| PUEBLO NUEVO SOLIS (LA ESTANCIA) | TEMASCALCINGO | 620 | 104 | 262 | 102 | 75 | 14 | 12 |
| RODEO, EL | TEMASCALCINGO | 405 | 98 | 142 | 97 | 60 | 9 | 5 |
| EN LOCALIDADES DE 1 Y 2 VIVIENDAS | | 10 | 2 | 2 | 2 | - | - | - |
| EJIDO PUENTE DE ANDARO | | 389 | 105 | 134 | 104 | 51 | 39 | 12 |
| HUERTA, LA | TEMASCALCINGO | 389 | 105 | 134 | 104 | 51 | 39 | 12 |
| EJIDO SAN FRANCISCO TEPELOLULCO | | 98 | 20 | 28 | 20 | 5 | 1 | 12 |
| 2DO BARRIO SAN FRANCISCO TEPELOLULCO | TEMASCALCINGO | 96 | 20 | 28 | 20 | 5 | 1 | 12 |
| EJIDO SAN JUANICO | | 936 | 273 | 334 | 266 | 38 | 60 | 159 |
| SAN JUANICO EL ALTO (SAN JUANICO) | TEMASCALCINGO | 936 | 273 | 334 | 266 | 38 | 60 | 159 |
| EJIDO SAN MATEO EL VIEJO | | 1 353 | 241 | 529 | 217 | 104 | 52 | 56 |
| SAN MATEO EL VIEJO | TEMASCALCINGO | 1 353 | 241 | 529 | 217 | 104 | 52 | 56 |
| EJIDO SAN PEDRO POTLA | | 909 | 193 | 428 | 180 | 65 | 43 | 40 |
| SAN PEDRO POTLA EJIDO | TEMASCALCINGO | 626 | 129 | 280 | 127 | 53 | 24 | 38 |
| SAN PEDRO POTLA TERCER BARRIO | TEMASCALCINGO | 283 | 54 | 148 | 53 | 32 | 16 | 5 |
| EJIDO SANTA ANA YENSHU | | 784 | 180 | 325 | 160 | 27 | 3 | 142 |
| EJIDO DE SANTA ANA YENSHU | TEMASCALCINGO | 784 | 180 | 325 | 160 | 27 | 3 | 142 |
| EJIDO SANTA LUCIA (SAN MATEO EL VIEJO) | | 321 | 59 | 107 | 54 | 27 | 21 | 5 |
| SANTA LUCIA | TEMASCALCINGO | 321 | 59 | 107 | 54 | 27 | 21 | 5 |
| EJIDO SANTA MARIA CANCHESDA | | 1 626 | 353 | 737 | 346 | 246 | 23 | 46 |
| IXTAPA, LA | TEMASCALCINGO | 429 | 97 | 189 | 93 | 68 | 9 | 17 |
| SAN ANTONIO SOLIS (SAN ANTONIO) | TEMASCALCINGO | 1 089 | 211 | 464 | 209 | 138 | 12 | 29 |
| SAN JOSE LOS REYES | TEMASCALCINGO | 308 | 45 | 114 | 44 | 40 | 3 | - |
| EJIDO TEMASCALCINGO | | 143 | 29 | 67 | 28 | 15 | 6 | 7 |
| CUADRILLA | TEMASCALCINGO | 143 | 29 | 67 | 28 | 15 | 6 | 7 |
| TEMASCALTEPEC | | | | | | | | |
| COMUNIDAD AGRARIA LOS TIMBRES | | 410 | 96 | 157 | 94 | 69 | 1 | 22 |
| TIMBRES, LOS | TEMASCALTEPEC | 275 | 76 | 99 | 76 | 53 | 1 | 20 |
| TULE, EL | TEMASCALTEPEC | 135 | 20 | 58 | 18 | 16 | - | 2 |
| COMUNIDAD AGRARIA SAN ANDRES DE LOS GAMA | | 286 | 77 | 67 | 76 | 72 | - | 2 |
| MILPAS VIEJAS | TEMASCALTEPEC | 286 | 77 | 67 | 76 | 72 | - | 2 |
| COMUNIDAD AGRARIA SAN FRANCISCO LA ALBARRADA | | 704 | 100 | 316 | 98 | 64 | 20 | 11 |
| ALBARRADA, LA | TEMASCALTEPEC | 704 | 100 | 316 | 98 | 64 | 20 | 11 |

Población total por ejido y localidad según principales características

CUADRO No. 1
PARTE D
continuación

| MUNICIPIO EJIDO LOCALIDAD | UBICACION MUNICIPAL DE LA LOCALIDAD | POBLACION TOTAL EJIDAL | POBLACION ECONOMICA ACTIVA | ECONOMICA- INACTIVA | POBLACION OCUPADA | POBLACION OCUPADA EN EL SECTOR PRIMARIO | POBLACION OCUPADA EN EL SECTOR SECUNDARIO | POBLACION OCUPADA EN EL SECTOR TERCIARIO |
|--|---|------------------------------|----------------------------------|------------------------|----------------------|--|--|---|
| COMUNIDAD AGRARIA SAN MIGUEL OXTOTILPAN | | | | | | | | |
| SAN MIGUEL OXTOTILPAN | TEMASCALTEPEC | 981 | 279 | 364 | 278 | 248 | 19 | 10 |
| EJIDO EL PEÑON | TEMASCALTEPEC | 981 | 279 | 364 | 278 | 248 | 19 | 10 |
| PEÑON, EL | TEMASCALTEPEC | 179 | 32 | 72 | 32 | 31 | 1 | - |
| EJIDO LA COMUNIDAD | TEMASCALTEPEC | 179 | 32 | 72 | 32 | 31 | 1 | - |
| COMUNIDAD, LA | TEMASCALTEPEC | 1403 | 393 | 520 | 383 | 313 | 28 | 40 |
| LOBA, LA | TEMASCALTEPEC | 1387 | 392 | 513 | 382 | 312 | 28 | 40 |
| EJIDO LA ESTANCIA | TEMASCALTEPEC | 16 | 1 | 7 | 1 | 1 | - | - |
| OCOTES, LOS | TEMASCALTEPEC | 231 | 58 | 87 | 58 | 56 | 2 | - |
| EJIDO LA LABOR | TEMASCALTEPEC | 318 | 81 | 106 | 81 | 72 | 1 | 8 |
| LABOR, LA (LABOR DE LAS CABRAS) | TEMASCALTEPEC | 318 | 81 | 106 | 81 | 72 | 1 | 8 |
| EJIDO LAS LAGRIMAS | TEMASCALTEPEC | 215 | 38 | 102 | 35 | 29 | - | 5 |
| LAGRIMAS, LAS | TEXCALTILPAN | 215 | 38 | 102 | 35 | 29 | - | 5 |
| EJIDO LAS TRANCAS | TEMASCALTEPEC | 162 | 45 | 56 | 45 | 41 | - | 2 |
| CHILAR, EL | TEMASCALTEPEC | 162 | 45 | 56 | 45 | 41 | - | 2 |
| EJIDO MESON VIEJO | TEMASCALTEPEC | 459 | 135 | 149 | 135 | 123 | 5 | 3 |
| MESON VIEJO | TEMASCALTEPEC | 459 | 135 | 149 | 135 | 123 | 5 | 3 |
| EJIDO SAN ANDRES DE LOS GAMA | TEMASCALTEPEC | 701 | 187 | 253 | 187 | 158 | 9 | 15 |
| CIENEGUILLAS DE LABRA | TEMASCALTEPEC | 504 | 137 | 189 | 137 | 118 | 8 | 10 |
| PLAN DE VIGAS | TEMASCALTEPEC | 197 | 50 | 64 | 50 | 40 | 1 | 5 |
| EJIDO SAN ANTONIO ALBARRANES | TEMASCALTEPEC | 64 | 16 | 20 | 16 | 16 | - | - |
| HOYOS DE VAZQUEZ | TEMASCALTEPEC | 64 | 16 | 20 | 16 | 16 | - | - |
| EJIDO SAN FCO OXTOTILPAN | TEMASCALTEPEC | 1 578 | 378 | 584 | 375 | 297 | 39 | 28 |
| SAN FCO OXTOTILPAN | TEMASCALTEPEC | 1 578 | 378 | 584 | 375 | 297 | 39 | 28 |
| EJIDO SAN LUCAS DEL PULQUE | TEMASCALTEPEC | 1 535 | 326 | 578 | 323 | 248 | 28 | 37 |
| LOMA, LA | VALLE DE BRAVO | 41 | 8 | 11 | 8 | 6 | - | - |
| SAN LUCAS DEL PULQUE | TEMASCALTEPEC | 1 494 | 318 | 567 | 315 | 240 | 28 | 37 |
| EJIDO SAN MATEO DE LOS RANCHOS | TEMASCALTEPEC | 1 832 | 448 | 588 | 445 | 373 | 40 | 28 |
| POTRERO DE SAN JOSE (LA RINCONADA) | TEMASCALTEPEC | 699 | 186 | 222 | 186 | 189 | 9 | 5 |
| SAN MATEO ALMOMOLOA | TEMASCALTEPEC | 1 133 | 262 | 386 | 259 | 204 | 31 | 21 |
| EN LOCALIDADES DE 1 Y 2 VIVIENDAS | | - | - | - | - | - | - | - |
| EJIDO SAN PEDRO TENAYAC | TEMASCALTEPEC | 3 712 | 967 | 1 146 | 986 | 782 | 114 | 83 |
| CERRO PELON | TEMASCALTEPEC | 443 | 101 | 141 | 101 | 74 | 24 | 14 |
| FINCA, LA | TEMASCALTEPEC | 654 | 228 | 160 | 228 | 169 | 47 | 7 |
| POTRERO DE TENAYAC, EL | TEMASCALTEPEC | 564 | 150 | 164 | 150 | 126 | 11 | 2 |
| SALITRE, EL | TEMASCALTEPEC | 584 | 147 | 176 | 147 | 147 | - | - |
| SAN PEDRO TENAYAC | TEMASCALTEPEC | 1 467 | 341 | 497 | 340 | 244 | 53 | 30 |
| EJIDO SEBASTIAN CARBONERAS | TEMASCALTEPEC | 291 | 76 | 93 | 75 | 53 | 9 | 11 |
| CIENEGUILLA DE GONZALEZ | TEMASCALTEPEC | 291 | 78 | 93 | 75 | 53 | 9 | 11 |
| EJIDO TEQUESQUIPAN NUCLEO I | TEMASCALTEPEC | 4 972 | 1 115 | 1 839 | 1 103 | 910 | 25 | 51 |
| ESTANCIA DE TEQUESQUIPAN | TEMASCALTEPEC | 561 | 108 | 179 | 103 | 90 | 1 | 4 |
| GUACA MAYA, LA | TEMASCALTEPEC | 191 | 45 | 56 | 45 | 45 | - | - |
| LAGUNA, LA | TEMASCALTEPEC | 319 | 83 | 115 | 83 | 76 | 2 | 2 |
| MANZANAS, LAS | TEMASCALTEPEC | 269 | 58 | 84 | 68 | 68 | - | - |
| PEDREGALES DE TEQUESQUIPAN | TEMASCALTEPEC | 199 | 41 | 69 | 41 | 28 | 1 | - |
| PUERTO DEL PEDREGAL | TEMASCALTEPEC | 75 | 18 | 18 | 18 | 15 | 2 | 1 |
| RINCON DE ATARASQUILLO | TEMASCALTEPEC | 632 | 105 | 271 | 102 | 55 | 5 | 6 |
| RINCON DE SAN ANDRES DE LOS GAMA | TEMASCALTEPEC | 823 | 207 | 282 | 205 | 178 | 4 | 15 |
| RINCON DE TEQUESQUIPAN | TEMASCALTEPEC | 487 | 129 | 168 | 129 | 109 | - | 4 |
| SALITRE, EL | TEMASCALTEPEC | 221 | 52 | 86 | 52 | 46 | 5 | 1 |
| SAN JUAN | TEMASCALTEPEC | 270 | 62 | 64 | 82 | 77 | 1 | 3 |
| TEQUESQUIPAN | TEMASCALTEPEC | 921 | 176 | 426 | 174 | 122 | 4 | 18 |
| EN LOCALIDADES DE 1 Y 2 VIVIENDAS | | 4 | 1 | 1 | 1 | 1 | - | - |
| EJIDO TEQUESQUIPAN NUCLEO II | TEMASCALTEPEC | 290 | 64 | 96 | 64 | 50 | 5 | 8 |
| CAJONES | TEMASCALTEPEC | 110 | 23 | 39 | 23 | 17 | 3 | 3 |
| PAREDONES | TEMASCALTEPEC | 142 | 32 | 41 | 32 | 28 | 1 | 2 |
| VARAL, EL | TEMASCALTEPEC | 36 | 9 | 18 | 9 | 5 | 1 | 3 |
| EN LOCALIDADES DE 1 Y 2 VIVIENDAS | | - | - | - | - | - | - | - |
| TEMOAYA | | | | | | | | |
| EJIDO ALLENDE | TEMOAYA | 1 077 | 280 | 420 | 270 | 117 | 38 | 105 |
| ALLENDE | TEMOAYA | 1 077 | 280 | 420 | 270 | 117 | 38 | 105 |
| EJIDO SAN ANTONIO DEL PUENTE | TEMOAYA | 2 721 | 680 | 1 024 | 654 | 155 | 208 | 238 |
| LLANO DE LA Y | TEMOAYA | 1 196 | 305 | 459 | 293 | 47 | 111 | 109 |
| LOMA DE PROGRESO | TEMOAYA | 423 | 109 | 134 | 100 | 25 | 40 | 23 |
| SAN ANTONIO DEL PUENTE | TEMOAYA | 802 | 131 | 274 | 128 | 28 | 31 | 80 |
| SAN JOSE BUENAVISTA EL CHICO | TEMOAYA | 181 | 46 | 52 | 46 | 18 | 7 | 17 |
| TROJES, LAS (SAN ANTONIO DEL PUENTE) | TEMOAYA | 319 | 89 | 105 | 87 | 37 | 17 | 27 |
| EJIDO SAN DIEGO ALCALA | TEMOAYA | 179 | 55 | 70 | 50 | 14 | 15 | 20 |
| SAN MATEO ALCALA | TEMOAYA | 179 | 55 | 70 | 50 | 14 | 15 | 20 |
| EJIDO SAN JOSE COMALCO | TEMOAYA | 1 244 | 280 | 461 | 247 | 133 | 53 | 53 |
| SAN JOSE COMALCO | TEMOAYA | 1 244 | 280 | 461 | 247 | 133 | 53 | 53 |
| EJIDO SAN JOSE DE LAS LOMAS | TEMOAYA | 1 806 | 425 | 734 | 414 | 214 | 39 | 130 |
| TABORDA | TEMOAYA | 1 798 | 425 | 729 | 414 | 214 | 39 | 130 |
| EN LOCALIDADES DE 1 Y 2 VIVIENDAS | | 8 | - | 5 | - | - | - | - |
| EJIDO SAN JOSE PATHE | TEMOAYA | 1 104 | 277 | 416 | 272 | 74 | 95 | 84 |
| SAN JOSE LA COSTA | TOLUCA | 513 | 134 | 163 | 131 | 31 | 80 | 32 |
| SAN JOSE PATHE | TEMOAYA | 591 | 143 | 253 | 141 | 43 | 35 | 52 |
| EJIDO SAN PEDRO ARRIBA | TEMOAYA | 450 | 105 | 170 | 93 | 33 | 21 | 36 |
| PUENTE ROTO | TEMOAYA | 175 | 30 | 84 | 27 | 14 | 4 | 9 |
| RAYA, LA | TEMOAYA | 92 | 30 | 31 | 24 | 3 | 6 | 14 |
| SAN LORENITO | TEMOAYA | 183 | 45 | 55 | 42 | 16 | 11 | 13 |
| EJIDO SANTIAGO TEMOAYA | TEMOAYA | 8 410 | 1 611 | 2 311 | 1 562 | 416 | 223 | 848 |
| CALLE REAL | TEMOAYA | 625 | 182 | 205 | 181 | 63 | 9 | 100 |
| CANADA, LA | TEMOAYA | 1 166 | 328 | 379 | 327 | 117 | 34 | 159 |
| CERRITO DEL PENAL | TEMOAYA | 304 | 68 | 99 | 66 | 38 | 1 | 42 |
| DOLORES | TEMOAYA | 1 153 | 262 | 446 | 254 | 55 | 47 | 136 |
| LOMA DE SAN NICOLAS | TEMOAYA | 401 | 101 | 140 | 99 | 16 | 18 | 84 |
| MOLINO DE ABAJO (MOL NO ABAJO) | TEMOAYA | 2 373 | 580 | 917 | 527 | 105 | 103 | 297 |
| MORELOS | TEMOAYA | 302 | 65 | 93 | 65 | 14 | 11 | 39 |
| PUERTA CHICA | TEMOAYA | 86 | 25 | 32 | 23 | 8 | 2 | 11 |
| TENANCINGO | | | | | | | | |
| EJIDO ACATZINGO | TENANCINGO | 1 519 | 345 | 660 | 328 | 182 | 95 | 48 |
| ACATZINGO (ACATZINGO DE LA PIEDRA) | TENANCINGO | 1 519 | 345 | 660 | 328 | 182 | 95 | 48 |
| EJIDO AGUA BENEDITA | TENANCINGO | 293 | 54 | 87 | 63 | 74 | 2 | 6 |
| MONTE DE POZCO | TENANCINGO | 22 | 7 | 9 | 7 | 5 | 2 | - |
| SAN ANTONIO AGUA BENEDITA | TENANCINGO | 271 | 77 | 78 | 76 | 69 | - | 6 |

Población total por ejido y localidad según principales características

| MUNICIPIO EJIDO LOCALIDAD | UBICACION MUNICIPAL DE LA LOCALIDAD | POBLACION TOTAL EJIDAL | POBLACION ECONOMICA- MENTE ACTIVA | POBLACION ECONOMICA- MENTE INACTIVA | POBLACION OCUPADA | POBLACION OCUPADA EN EL SECTOR PRIMARIO | POBLACION OCUPADA EN EL SECTOR SECUNDARIO | POBLACION OCUPADA EN EL SECTOR TERCIARIO |
|---|---|------------------------------|--|--|----------------------|--|--|---|
| EJIDO CRUZ VIDRIADA | | 228 | 81 | 94 | 81 | 40 | 6 | 14 |
| CRUZ VIDRIADA | TENANCINGO | 228 | 81 | 94 | 81 | 40 | 6 | 14 |
| EJIDO EL CARMEN | | 861 | 125 | 299 | 123 | 88 | 27 | 28 |
| CARMEN, EL (EL DESIERTO DEL CARMEN) | TENANCINGO | 861 | 125 | 299 | 123 | 88 | 27 | 28 |
| EN LOCALIDADES DE 1 Y 2 VIVIENDAS | | - | - | - | - | - | - | - |
| EJIDO FRANCISCO ZARCO | | 434 | 133 | 131 | 130 | 107 | 4 | 16 |
| AGUA BENDITA | TENANCINGO | 144 | 40 | 45 | 39 | 38 | - | 3 |
| FRANCISCO ZARCO | TENANCINGO | 290 | 93 | 86 | 91 | 71 | 4 | 15 |
| EJIDO HACIENDA VIEJA LA TENERIA | | 2 339 | 534 | 1 198 | 516 | 144 | 70 | 297 |
| LOMA LA | TENANCINGO | 225 | 58 | 86 | 57 | 32 | 12 | 13 |
| SAN JOSE TENERIA | TENANCINGO | 2 114 | 478 | 1 112 | 481 | 112 | 58 | 284 |
| EJIDO IKPUICHIAPAN | | 1 197 | 249 | 368 | 244 | 44 | 69 | 126 |
| EMILIANO ZAPATA | TENANCINGO | 1 197 | 249 | 368 | 244 | 44 | 69 | 126 |
| EJIDO LOS MORALES | | 264 | 83 | 78 | 80 | 64 | 3 | 9 |
| MORALES, LOS | TENANCINGO | 264 | 83 | 78 | 80 | 64 | 3 | 9 |
| EJIDO SAN ISIDRO | | 738 | 199 | 238 | 194 | 83 | 88 | 60 |
| TIERRA BLANCA | TENANCINGO | 738 | 199 | 238 | 194 | 83 | 88 | 60 |
| EJIDO SAN JUAN XOCHIACA | | 2 780 | 700 | 1 151 | 680 | 473 | 77 | 114 |
| GUADALUPE VICTORIA (GUADALUPE) | TENANCINGO | 348 | 92 | 124 | 92 | 63 | 3 | 6 |
| SAN JUAN XOCHIACA (XOCHIACA) | TENANCINGO | 2 292 | 578 | 977 | 588 | 384 | 70 | 108 |
| SANTA CRUZ | TENANCINGO | 142 | 32 | 50 | 32 | 26 | 4 | 2 |
| EJIDO SAN MIGUEL TECOMATLAN | | 2 768 | 717 | 1 093 | 699 | 384 | 135 | 150 |
| EJIDO TECOMATLAN | TENANCINGO | 455 | 115 | 151 | 112 | 81 | 6 | 19 |
| TECOMATLAN (SAN MIGUEL TECOMATLAN) | TENANCINGO | 2 313 | 602 | 942 | 587 | 303 | 127 | 131 |
| EJIDO SAN NICOLAS | | 1 047 | 292 | 354 | 287 | 182 | 82 | 31 |
| SAN NICOLAS | TENANCINGO | 802 | 231 | 285 | 228 | 127 | 68 | 23 |
| SANTA TERESITA | TENANCINGO | 245 | 61 | 89 | 59 | 35 | 18 | 6 |
| EJIDO SAN SIMONITO | | 138 | 43 | 40 | 43 | 21 | 4 | 18 |
| LLANO EL (EJIDO DE TENANCINGO) | TENANCINGO | 138 | 43 | 40 | 43 | 21 | 4 | 18 |
| EJIDO TECOMATLAN | | 97 | 21 | 32 | 21 | 17 | 2 | 2 |
| TIRA, LA | TENANCINGO | 97 | 21 | 32 | 21 | 17 | 2 | 2 |
| EJIDO TEPETZINGO | | 2 055 | 519 | 653 | 514 | 244 | 100 | 155 |
| COLONIA SAN FRANCISCO | TENANCINGO | 179 | 51 | 37 | 51 | 8 | 16 | 27 |
| LAGUNILLA, LA | TENANCINGO | 318 | 78 | 102 | 77 | 37 | 14 | 23 |
| TEPETZINGO | TENANCINGO | 1 580 | 380 | 514 | 366 | 201 | 70 | 105 |
| EJIDO TEPOXTEPEC | | 737 | 197 | 234 | 190 | 107 | 28 | 51 |
| TEPOXTEPEC (TEPOZTEPEC) | TENANCINGO | 737 | 197 | 234 | 190 | 107 | 28 | 51 |
| TENANGO DEL AIRE | | 2 | 2 | - | 2 | 2 | - | - |
| EJIDO SAN MICO TEPOPULA | | 2 | 2 | - | 2 | 2 | - | - |
| EN LOCALIDADES DE 1 Y 2 VIVIENDAS | | 2 | 2 | - | 2 | 2 | - | - |
| TENANGO DEL VALLE | | 2 | 1 | 1 | 1 | 1 | - | - |
| EJIDO ATLATLAHUCA | | 2 | 1 | 1 | 1 | 1 | - | - |
| EN LOCALIDADES DE 1 Y 2 VIVIENDAS | | 2 | 1 | 1 | 1 | 1 | - | - |
| EJIDO SAN FRANCISCO PUTLA | | 1 961 | 551 | 798 | 537 | 377 | 67 | 84 |
| SAN FRANCISCO PUTLA | TENANGO DEL VALLE | 1 961 | 551 | 798 | 537 | 377 | 67 | 84 |
| EJIDO SAN FRANCISCO TEPEXOXUCA | | 2 371 | 688 | 842 | 683 | 458 | 78 | 143 |
| SAN FRANCISCO TEPEXOXUCA | TENANGO DEL VALLE | 2 371 | 688 | 842 | 683 | 458 | 78 | 143 |
| EJIDO SAN MIGUEL BALDERAS | | 293 | 75 | 100 | 70 | 32 | 14 | 18 |
| SAN ISIDRO | TENANGO DEL VALLE | 293 | 75 | 100 | 70 | 32 | 14 | 18 |
| EJIDO SAN PEDRO TLANIXCO | | 304 | 73 | 99 | 73 | 67 | 3 | 2 |
| COLONIA AZTECA | TENANGO DEL VALLE | 304 | 73 | 99 | 73 | 67 | 3 | 2 |
| EJIDO SAN PEDRO ZICTEPEC | | 855 | 169 | 254 | 152 | 87 | 49 | 8 |
| HACIENDITA, LA | TENANGO DEL VALLE | 257 | 83 | 93 | 60 | 36 | 18 | 3 |
| HERRADURA, LA | TENANGO DEL VALLE | 398 | 108 | 181 | 92 | 51 | 31 | 5 |
| EJIDO TENANGO DEL VALLE | | 2 988 | 787 | 1 080 | 757 | 310 | 240 | 138 |
| ACATZINGO | TENANGO DEL VALLE | 33 | 6 | 16 | 8 | 3 | - | 1 |
| COLOSO, EL | TENANGO DEL VALLE | 913 | 213 | 323 | 207 | 95 | 60 | 31 |
| COOPERATIVA, LA | TENANGO DEL VALLE | 58 | 22 | 21 | 5 | 18 | 3 | 2 |
| MONTE CALVARIO | TENANGO DEL VALLE | 809 | 258 | 291 | 254 | 78 | 92 | 58 |
| SAN FRANCISCO TETETLA | TENANGO DEL VALLE | 1 055 | 288 | 427 | 286 | 116 | 83 | 46 |
| EN LOCALIDADES DE 1 Y 2 VIVIENDAS | | - | - | - | - | - | - | - |
| TEOLOYUCAN | | 759 | 221 | 283 | 214 | 34 | 113 | 65 |
| EJIDO SANTA CRUZ | | 759 | 221 | 283 | 214 | 34 | 113 | 65 |
| SANTA BARBARA | TEOLOYUCAN | 451 | 133 | 172 | 131 | 3 | 60 | 66 |
| EJIDO TEOLOYUCAN | | 451 | 133 | 172 | 131 | 3 | 60 | 66 |
| TLAUILCO | TEOLOYUCAN | 451 | 133 | 172 | 131 | 3 | 60 | 66 |
| TEOTIHUACAN | | 15 | 5 | 5 | 5 | 2 | 1 | 2 |
| EJIDO PURIFICACION | | 15 | 5 | 5 | 5 | 2 | 1 | 2 |
| EJIDO PURIFICACION | TEOTIHUACAN | 15 | 5 | 5 | 5 | 2 | 1 | 2 |
| EJIDO SAN AGUSTIN ACTIPAC | | 108 | 30 | 41 | 30 | 6 | 11 | 13 |
| NEUVA SAN AGUSTIN | TEOTIHUACAN | 108 | 30 | 41 | 30 | 6 | 11 | 13 |
| EJIDO SAN JUAN TEOTIHUACAN | | 150 | 48 | 51 | 45 | 14 | 18 | 18 |
| EJIDO DE MAQUIXCO | TEOTIHUACAN | 143 | 43 | 50 | 42 | 13 | 12 | 17 |
| EN LOCALIDADES DE 1 Y 2 VIVIENDAS | | 7 | 3 | 1 | 3 | 1 | 1 | 1 |
| EJIDO SAN LORENZO TLAMIMILOLPAN | | 44 | 11 | 12 | 11 | 3 | 3 | 5 |
| EJIDO DE SAN LORENZO | TEOTIHUACAN | 44 | 11 | 12 | 11 | 3 | 3 | 5 |
| EJIDO SANTA MARIA COATLAN | | 79 | 21 | 25 | 20 | 9 | 8 | 2 |
| EJIDO DE SANTA MARIA COATLAN | TEOTIHUACAN | 79 | 21 | 25 | 20 | 9 | 8 | 2 |
| EJIDO SANTIAGO ATLATONGO | | 440 | 116 | 142 | 113 | 17 | 61 | 32 |
| EJIDO ATLATONGO | TEOTIHUACAN | 171 | 43 | 57 | 40 | 6 | 24 | 10 |
| PALOMAR, EL | TEOTIHUACAN | 264 | 71 | 83 | 71 | 9 | 37 | 22 |
| EN LOCALIDADES DE 1 Y 2 VIVIENDAS | | 5 | 2 | 2 | 2 | 2 | - | - |
| TEPETLAOXTOC | | 7 | 1 | 2 | 1 | 1 | - | - |
| COMUNIDAD AGRARIA SAN PEDRO CHIAUTZINGO | | 7 | 1 | 2 | 1 | 1 | - | - |
| EN LOCALIDADES DE 1 Y 2 VIVIENDAS | | 11 | 4 | 4 | 4 | 3 | - | 1 |
| EJIDO LA CANDELARIA JOLALPAN | | 11 | 4 | 4 | 4 | 3 | - | 1 |
| MORAL, EL | ACOLMAN | 11 | 4 | 4 | 4 | 3 | - | 1 |
| EJIDO LA CONCEPCION JOLALPAN | | 15 | 5 | 5 | 5 | 2 | 1 | 2 |
| EN LOCALIDADES DE 1 Y 2 VIVIENDAS | | 15 | 5 | 5 | 5 | 2 | 1 | 2 |
| EJIDO PAPALOTLA | | 15 | 7 | 2 | 7 | 5 | 1 | 1 |
| EN LOCALIDADES DE 1 Y 2 VIVIENDAS | | 15 | 7 | 2 | 7 | 5 | 1 | 1 |
| EJIDO TEPETLAOXTOC | | 3 | 1 | 1 | 1 | 1 | - | - |
| EN LOCALIDADES DE 1 Y 2 VIVIENDAS | | 3 | 1 | 1 | 1 | 1 | - | - |

Población total por ejido y localidad según principales características

| MUNICIPIO EJIDO LOCALIDAD | UBICACION MUNICIPAL DE LA LOCALIDAD | POBLACION TOTAL EJIDAL | POBLACION ECONOMICA- ACTIVA | POBLACION ECONOMICA- INACTIVA | POBLACION OCUPADA | POBLACION OCUPADA EN EL SECTOR PRIMARIO | POBLACION OCUPADA EN EL SECTOR SECUNDARIO | POBLACION OCUPADA EN EL SECTOR TERCIARIO |
|--|---|------------------------------|-----------------------------------|-------------------------------------|----------------------|--|--|---|
| TEPOTZOTLAN | | | | | | | | |
| EJIDO CAÑADA DE CISNEROS | | 13 | 6 | 5 | 6 | 4 | 2 | - |
| EN LOCALIDADES DE 1 Y 2 VIVIENDAS | | 13 | 6 | 5 | 6 | 4 | 2 | - |
| EJIDO SANTIAGO CUAUTLALPAN | | 52 | 17 | 22 | 17 | 11 | 6 | - |
| SANTIAGO EL ALTO | TEPOTZOTLAN | 52 | 17 | 22 | 17 | 11 | 6 | - |
| EJIDO TEPOTZOTLAN | | 253 | 72 | 80 | 70 | 4 | 39 | 22 |
| PEDREGAL EL | TEPOTZOTLAN | 253 | 72 | 80 | 70 | 4 | 39 | 22 |
| TEQUIXQUIAC | | | | | | | | |
| EJIDO SANTIAGO TEQUIXQUIAC | | 484 | 134 | 181 | 134 | 34 | 40 | 58 |
| COLONIA WENCESLAO LABRA | TEQUIXQUIAC | 405 | 109 | 155 | 109 | 19 | 39 | 49 |
| CRUCERO EL | TEQUIXQUIAC | 73 | 29 | 20 | 20 | 10 | 1 | 9 |
| EN LOCALIDADES DE 1 Y 2 VIVIENDAS | | 16 | 5 | 6 | 5 | 5 | - | - |
| EJIDO TLAPANALOYA | | 174 | 45 | 55 | 43 | 13 | 20 | 10 |
| MONTE ALTO | TEQUIXQUIAC | 174 | 45 | 55 | 43 | 13 | 20 | 10 |
| TEXCALTITLAN | | | | | | | | |
| COMUNIDAD AGRARIA SAN FRANCISCO | | 491 | 122 | 193 | 122 | 79 | 14 | 20 |
| SAN FRANCISCO | TEXCALTITLAN | 491 | 122 | 193 | 122 | 79 | 14 | 20 |
| EJIOO GAVIA CHICA | | 557 | 80 | 255 | 79 | 67 | 6 | 6 |
| GAVIA CHICA (RINCON) | TEXCALTITLAN | 557 | 80 | 255 | 79 | 67 | 6 | 6 |
| EJIDO HUAYANTENCO | | 973 | 208 | 397 | 196 | 170 | 9 | 12 |
| HUAYANTENCO (HUEYATENCO) | TEXCALTITLAN | 898 | 196 | 365 | 187 | 163 | 9 | 10 |
| RASTROJO LARGO | TEXCALTITLAN | 75 | 10 | 32 | 9 | 7 | - | 2 |
| EJIDO NOXTEPEC | | 272 | 55 | 123 | 49 | 36 | 7 | 3 |
| NOXTEPEC | TEXCALTITLAN | 272 | 55 | 123 | 49 | 38 | 7 | 3 |
| EJIDO NUEVA SANTA MARIA | | 331 | 78 | 116 | 77 | 66 | 4 | 6 |
| NUEVA SANTA MARIA | TEXCALTITLAN | 331 | 78 | 116 | 77 | 66 | 4 | 6 |
| EJIDO TEXCALTITLAN | | 3 451 | 800 | 1 261 | 780 | 671 | 42 | 53 |
| AGUA DEL TREBOL | TEXCALTITLAN | 69 | 4 | 40 | 4 | 4 | - | - |
| CHAPANAL EL | TEXCALTITLAN | 580 | 150 | 207 | 150 | 109 | 14 | 25 |
| LLANO GRANDE | TEXCALTITLAN | 270 | 90 | 96 | 90 | 7 | 6 | 4 |
| OJO DE AGUA | TEXCALTITLAN | 298 | 75 | 98 | 74 | 60 | 8 | 4 |
| PALMILLAS | TEXCALTITLAN | 386 | 109 | 117 | 109 | 93 | 2 | 9 |
| PALO AMARILLO | TEXCALTITLAN | 130 | 28 | 46 | 28 | 24 | 2 | 1 |
| TABLAS LAS | TEXCALTITLAN | 379 | 95 | 132 | 95 | 90 | - | 5 |
| TEXCAPILLA | TEXCALTITLAN | 1 218 | 216 | 477 | 197 | 186 | 5 | 3 |
| TLACOTEPEC | TEXCALTITLAN | 141 | 33 | 48 | 33 | 26 | 5 | 2 |
| EN LOCALIDADES DE 1 Y 2 VIVIENDAS | | - | - | - | - | - | - | - |
| EJIDO VENTA MORALES | | 260 | 56 | 120 | 54 | 23 | 3 | 20 |
| VENTA MORALES 2 (LA LAGUNA) | TEXCALTITLAN | 260 | 56 | 120 | 54 | 22 | 3 | 20 |
| TEXCOCO | | | | | | | | |
| COMUNIDAD AGRARIA SAN JERONIMO AMANALCO | | 169 | 34 | 37 | 32 | 12 | 9 | 11 |
| SAN AGUSTIN | TEPETLAXOTOC | 109 | 34 | 37 | 32 | 12 | 9 | 11 |
| COMUNIDAD AGRARIA SANTA CATARINA DEL MONTE | | 3 | 2 | 1 | 2 | 2 | - | - |
| EN LOCALIDADES DE 1 Y 2 VIVIENDAS | | 3 | 2 | 1 | 2 | 2 | - | - |
| EJIDO HUEXOTLA | | 173 | 45 | 69 | 43 | 14 | 11 | 18 |
| SAN ANDRES (LA ALCANFORERA) | TEXCOCO | 82 | 16 | 30 | 15 | 3 | 6 | 6 |
| SANTA IRENE | TEXCOCO | 91 | 29 | 39 | 28 | 11 | 5 | 12 |
| EJIDO LA MAGDALENA PANOHAYA | | 302 | 71 | 124 | 68 | 9 | 34 | 23 |
| EJIDO SAN ANDRES | TEXCOCO | 96 | 28 | 41 | 26 | 3 | 15 | 7 |
| EJIDOS DE LA MAGDALENA | TEXCOCO | 204 | 45 | 83 | 42 | 6 | 6 | 16 |
| EJIDO SAN BERNARDINO | | 9 | 2 | 3 | 2 | 1 | 1 | - |
| EN LOCALIDADES DE 1 Y 2 VIVIENDAS | | 9 | 2 | 3 | 2 | 1 | 1 | - |
| EJIDO SAN JERONIMO AMANALCO | | 178 | 43 | 71 | 43 | 27 | 6 | 9 |
| GUADALUPE AMANALCO (LAS MESITAS) | TEXCOCO | 178 | 43 | 71 | 43 | 27 | 6 | 9 |
| EJIDO SAN MIGUEL COATLINCHAN | | 10 | 5 | 4 | 5 | 3 | 1 | 1 |
| EN LOCALIDADES DE 1 Y 2 VIVIENDAS | | 10 | 5 | 4 | 5 | 3 | 1 | 1 |
| EJIDO SAN MIGUEL TOCUILA | | 336 | 77 | 146 | 76 | 16 | 35 | 23 |
| EJIDO TOCUILA | TEXCOCO | 336 | 77 | 146 | 76 | 16 | 35 | 23 |
| EN LOCALIDADES DE 1 Y 2 VIVIENDAS | | - | - | - | - | - | - | - |
| EJIDO SANTA MARIA TECUANULCO | | 1 961 | 427 | 791 | 414 | 132 | 49 | 225 |
| SANTA MARIA TECUANULCO | TEXCOCO | 1 961 | 427 | 791 | 414 | 132 | 49 | 225 |
| EJIDO SANTIAGO CUAUTLALPAN | | 835 | 258 | 285 | 257 | 56 | 119 | 71 |
| LAZARO CARDENAS | TEXCOCO | 624 | 255 | 281 | 254 | 54 | 116 | 71 |
| EN LOCALIDADES DE 1 Y 2 VIVIENDAS | | 11 | 3 | 4 | 3 | 2 | 1 | - |
| EJIDO XOCOTLAN | | 1 316 | 392 | 535 | 390 | 56 | 95 | 230 |
| XOCOTLAN | TEXCOCO | 1 316 | 392 | 535 | 390 | 56 | 95 | 230 |
| TEZDYUCA | | | | | | | | |
| EJIDO TEZOYUCA | | 726 | 192 | 309 | 190 | 8 | 92 | 85 |
| AMPLIACION TEZOYUCA | TEZOYUCA | 709 | 188 | 304 | 166 | 7 | 90 | 84 |
| HACIENDA LA GRANDE | TEZOYUCA | 17 | 4 | 5 | 4 | 1 | 2 | 1 |
| TIANGUISTENCO | | | | | | | | |
| COMUNIDAD AGRARIA COATEPEC | | 7 462 | 1 703 | 2 929 | 1 672 | 846 | 367 | 404 |
| AHUATZENCO | TIANGUISTENCO | 462 | 72 | 194 | 64 | 66 | 20 | 8 |
| ATLANTLACAPAC | TIANGUISTENCO | 310 | 65 | 135 | 64 | 31 | 18 | 13 |
| CHIQUILPA (CHIQUIXPAC) | TIANGUISTENCO | 426 | 114 | 155 | 113 | 83 | 11 | 15 |
| CLAMINCA | TIANGUISTENCO | 360 | 49 | 155 | 43 | 10 | 14 | 15 |
| LAGUNILLA LA | TIANGUISTENCO | 378 | 88 | 130 | 84 | 35 | 22 | 26 |
| MEXTITLA (METZITTLA) | TIANGUISTENCO | 302 | 74 | 115 | 73 | 30 | 15 | 25 |
| MUMANA-ATL | TIANGUISTENCO | 47 | 10 | 14 | 10 | 10 | - | - |
| OCOTENCO | TIANGUISTENCO | 545 | 105 | 224 | 105 | 27 | 45 | 30 |
| PUEBLO NUEVO | TIANGUISTENCO | 59 | 12 | 24 | 12 | 4 | 1 | 4 |
| SAN BARTOLO DEL PROGRESO | TIANGUISTENCO | 1 026 | 266 | 372 | 286 | 150 | 56 | 44 |
| SAN LORENZO HUEHUETITLAN | TIANGUISTENCO | 1 378 | 388 | 534 | 380 | 145 | 105 | 126 |
| TECHMALNALI | TIANGUISTENCO | 370 | 100 | 119 | 100 | 59 | 7 | 29 |
| TLACOMULCO | TIANGUISTENCO | 682 | 73 | 327 | 69 | 42 | 17 | 8 |
| TLACUITLAPA | TIANGUISTENCO | 1 119 | 289 | 431 | 267 | 181 | 36 | 61 |
| EJIDO SANTIAGO TILAPA | | 1 406 | 432 | 495 | 429 | 173 | 158 | 91 |
| GUADALUPE VICTORIA | CAPULHUAC | 438 | 144 | 137 | 141 | 58 | 58 | 11 |
| MIRASOL EL | TIANGUISTENCO | 968 | 288 | 358 | 268 | 105 | 99 | 80 |
| TIMILPAN | | | | | | | | |
| EJIDO CAÑADA DE LOBOS | | 279 | 68 | 108 | 59 | 32 | 11 | 15 |
| CAÑADA DE LOBOS | TIMILPAN | 279 | 68 | 108 | 59 | 32 | 11 | 15 |
| EJIDO EL CERRO | | 443 | 100 | 193 | 92 | 71 | 6 | 10 |
| SAN NICOLAS | TIMILPAN | 443 | 100 | 193 | 92 | 71 | 6 | 10 |

Población total por ejido y localidad según principales características

| MUNICIPIO EJIDO LOCALIDAD | UBICACION MUNICIPAL DE LA LOCALIDAD | POBLACION TOTAL EJIDAL | POBLACION ECONOMICA- MENTE ACTIVA | POBLACION ECONOMICA- MENTE INACTIVA | POBLACION OCUPADA | POBLACION OCUPADA EN EL SECTOR PRIMARIO | POBLACION OCUPADA EN EL SECTOR SECUNDARIO | POBLACION OCUPADA EN EL SECTOR TERCIARIO |
|---------------------------------------|---|------------------------------|--|--|----------------------|--|--|---|
| EJIDO EL PALMITO | | 1 130 | 327 | 454 | 324 | 166 | 64 | 65 |
| PALMITO, EL | TIMILPAN | 1 130 | 327 | 454 | 324 | 166 | 64 | 65 |
| EJIDO HUAPANGO | | 393 | 94 | 150 | 94 | 67 | 10 | 11 |
| HUAPANGO | TIMILPAN | 393 | 94 | 150 | 94 | 67 | 10 | 11 |
| EJIDO RINCON DE BUCIO | | 1 615 | 434 | 634 | 423 | 169 | 77 | 150 |
| RINCON DE BUCIO | TIMILPAN | 1 615 | 434 | 634 | 423 | 169 | 77 | 150 |
| EJIDO SAN ANDRES TIMILPAN | | 5 360 | 986 | 2 264 | 960 | 535 | 266 | 122 |
| ARENAS LAS (SAN AGUSTIN) | ACAMBAY | 858 | 210 | 312 | 208 | 128 | 48 | 27 |
| AZAFRAN, EL | ACULCO | 1 454 | 282 | 529 | 272 | 207 | 40 | 18 |
| CAMPESINA, LA | TIMILPAN | 379 | 41 | 207 | 40 | 14 | 20 | 5 |
| MADO SECTOR 2 | ACAMBAY | 293 | 49 | 145 | 48 | 45 | 2 | 1 |
| PILARES, LOS | ACAMBAY | 883 | 127 | 298 | 125 | 66 | 40 | 17 |
| ZARAGOZA | TIMILPAN | 1 693 | 277 | 773 | 269 | 73 | 136 | 58 |
| EJIDO SAN ANTONIO YONDEJE | | 105 | 22 | 43 | 22 | 16 | 4 | 2 |
| AGUA BENDITA | TIMILPAN | 105 | 22 | 43 | 22 | 16 | 4 | 2 |
| EJIDO SANTIAGUITO MAXDA | | 13 | 5 | 7 | 5 | 4 | 1 | - |
| ENZDA | TIMILPAN | 13 | 5 | 7 | 5 | 4 | 1 | - |
| TLALMANALCO | | | | | | | | |
| EJIDO SAN JUAN ATZACUALOYA | | 35 | 11 | 13 | 10 | 1 | 3 | 5 |
| EJIDO SAN JUAN | TLALMANALCO | 29 | 10 | 12 | 9 | - | 3 | 5 |
| EN LOCALIDADES DE 1 Y 2 VIVIENDAS | | 8 | 1 | 1 | 1 | - | - | - |
| EJIDO SAN LORENZO TLALMIMILOLPAN | | 20 | 6 | 6 | 6 | - | 8 | - |
| PRESA LA COLONIA | TLALMANALCO | 20 | 6 | 6 | 6 | - | 8 | - |
| EN LOCALIDADES DE 1 Y 2 VIVIENDAS | | - | - | - | - | - | - | - |
| EJIDO SAN MATEO TEZOQUIPAN | | 97 | 27 | 41 | 27 | 9 | 7 | 11 |
| ALMENDRAL, EL (OCOTEPEC) | TLALMANALCO | 49 | 12 | 20 | 12 | 5 | 5 | 2 |
| SAN JOSE | TLALMANALCO | 36 | 9 | 17 | 9 | 3 | - | 6 |
| EN LOCALIDADES DE 1 Y 2 VIVIENDAS | | 12 | 6 | 1 | 4 | 2 | 3 | 3 |
| EJIDO TLALMANALCO | | 59 | 21 | 21 | 16 | 3 | 10 | 5 |
| LOMITA, LA | TLALMANALCO | 54 | 18 | 20 | 16 | 3 | 10 | 5 |
| EN LOCALIDADES DE 1 Y 2 VIVIENDAS | | 5 | 3 | 1 | - | - | - | - |
| TLALNEPANTLA | | | | | | | | |
| EJIDO SAN JUAN IXHUATEPEC | | 537 | 148 | 157 | 141 | - | 76 | 80 |
| PUERTO ESCONDDO | TLALNEPANTLA | 537 | 148 | 157 | 141 | - | 76 | 80 |
| EN LOCALIDADES DE 1 Y 2 VIVIENDAS | | - | - | - | - | - | - | - |
| TLATLAYA | | | | | | | | |
| EJIDO CIRIAN GRANDE | | 243 | 24 | 100 | 12 | 2 | 3 | 3 |
| GUAYABO, EL | TLATLAYA | 146 | 17 | 58 | 8 | - | 3 | 2 |
| HUIXTITLA | TLATLAYA | 97 | 7 | 42 | 4 | 2 | - | 1 |
| EN LOCALIDADES DE 1 Y 2 VIVIENDAS | | - | - | - | - | - | - | - |
| EJIDO COATEPEC | | 14 | 2 | 7 | 2 | 1 | 1 | - |
| POJIREO, EL | TLATLAYA | 14 | 2 | 7 | 2 | 1 | 1 | - |
| EJIDO CRUZ DEL NORTE | | 568 | 66 | 304 | 60 | 25 | 13 | 19 |
| CRUZ DEL NORTE | TLATLAYA | 243 | 15 | 132 | 14 | 8 | 2 | 3 |
| PUERTO SECO | TLATLAYA | 293 | 51 | 155 | 46 | 17 | 11 | 16 |
| ZAPOTE, EL | TLATLAYA | 30 | - | 17 | - | - | - | - |
| EJIDO EL SALITRE (OJO DE AGUA) | | 175 | 34 | 87 | 29 | 19 | 2 | 7 |
| SALITRE, EL | TLATLAYA | 175 | 34 | 87 | 29 | 19 | 2 | 7 |
| EJIDO ESMERALDA Y ANEXAS | | 254 | 14 | 140 | 4 | - | - | - |
| LIMO, EL | TLATLAYA | 171 | 14 | 100 | 4 | - | - | - |
| PUERTO DEL ORGANÓ | TLATLAYA | 83 | - | 40 | - | - | - | - |
| EN LOCALIDADES DE 1 Y 2 VIVIENDAS | | - | - | - | - | - | - | - |
| EJIDO ESMERALDAS Y ANEXAS | | 253 | 27 | 112 | 6 | 5 | - | - |
| SAUZ, EL | TLATLAYA | 253 | 27 | 112 | 8 | 5 | - | - |
| EJIDO MAYALTEPEC | | 826 | 85 | 275 | 81 | 13 | 3 | 4 |
| COYOL, EL | TLATLAYA | 17 | - | 13 | - | - | - | - |
| MAYALTEPEC | TLATLAYA | 809 | 85 | 262 | 81 | 13 | 3 | 4 |
| EN LOCALIDADES DE 1 Y 2 VIVIENDAS | | - | - | - | - | - | - | - |
| EJIDO MOCTEZUMA | | 2 078 | 258 | 1 024 | 195 | 133 | 15 | 36 |
| AZUCHIL | TLATLAYA | 77 | 3 | 42 | 1 | - | - | - |
| CHARCO DEL LAGARTO | TLATLAYA | 36 | 3 | 14 | 2 | 1 | - | - |
| COFRADIA, LA | TLATLAYA | 31 | 4 | 8 | 3 | - | - | - |
| COÑEJO, EL | TLATLAYA | 34 | 7 | 18 | 5 | 3 | - | 2 |
| CUADRILLA NUEVA | TLATLAYA | 54 | 4 | 35 | 3 | 2 | - | 1 |
| GAVILAN, EL | TLATLAYA | 498 | 54 | 288 | 32 | 22 | 3 | 4 |
| JUNTAS DE AZUCHIL LAS | TLATLAYA | 64 | 2 | 33 | - | - | - | - |
| JUNTAS DE ZIC (JUNTAS DE ZICATECOYAN) | TLATLAYA | 127 | 29 | 47 | 23 | 21 | 2 | - |
| MOCTEZUMA | TLATLAYA | 382 | 39 | 185 | 34 | 16 | 3 | 15 |
| PEÑA DEL ORGANÓ | TLATLAYA | 299 | 55 | 109 | 63 | 50 | 2 | 1 |
| RANCHO CUA | TLATLAYA | 189 | 9 | 96 | 9 | 5 | 2 | 2 |
| TIGUIMIL, EL | TLATLAYA | 98 | 9 | 54 | 3 | 2 | - | - |
| ZOPILOTE, EL | TLATLAYA | 176 | 18 | 88 | 16 | 8 | 3 | 5 |
| EN LOCALIDADES DE 1 Y 2 VIVIENDAS | | 13 | 1 | 7 | - | - | - | - |
| EJIDO PALMA TORCIDA | | 438 | 14 | 266 | 13 | 2 | 1 | 9 |
| PALMA TORCIDA (LA PALMA TORC DA) | TLATLAYA | 438 | 14 | 266 | 13 | 2 | 1 | 9 |
| EJIDO PALMAR GRANDE | | 98 | 14 | 56 | 13 | 6 | 1 | 1 |
| COFRADIA GRANDE | TLATLAYA | 36 | 4 | 22 | 4 | - | - | 4 |
| CORRAL DE VIGAS | TLATLAYA | 12 | 3 | 7 | 3 | 1 | 1 | - |
| PIE DEL CERRO PALMAR GRANDE | TLATLAYA | 50 | 7 | 27 | 6 | 1 | - | 1 |
| EN LOCALIDADES DE 1 Y 2 VIVIENDAS | | - | - | - | - | - | - | - |
| EJIDO PIE DEL CERRO | | 290 | 21 | 124 | 19 | 9 | 2 | 7 |
| PIE DEL CERRO | TLATLAYA | 290 | 21 | 124 | 19 | 9 | 2 | 7 |
| EJIDO RINCON DEL AGUACATE | | 1 588 | 146 | 801 | 99 | 59 | 5 | 27 |
| AGUA FRIA | TLATLAYA | 82 | 15 | 44 | 2 | 2 | - | 2 |
| ALCANTARILLA, LA | TLATLAYA | 86 | 11 | 40 | 3 | 1 | - | - |
| CIRUELO, EL | TLATLAYA | 49 | 8 | 23 | 7 | - | - | 7 |
| CUAHUILOTES (PUEBLO NJEVO) | TLATLAYA | 122 | 5 | 65 | 5 | - | - | 4 |
| JUNTAS LAS (LAS JUNTAS DEL PASO) | TLATLAYA | 180 | 9 | 107 | 9 | 4 | - | 2 |
| LIMONES LOS | TLATLAYA | 114 | 16 | 51 | 2 | - | 1 | - |
| MARANGO, EL | TLATLAYA | 66 | 6 | 38 | 1 | - | - | 5 |
| NARANJO, EL | TLATLAYA | 195 | 34 | 76 | 29 | 27 | 2 | - |
| NARANJO, EL | TLATLAYA | 81 | 17 | 35 | 16 | 18 | - | - |
| PASO DEL JAQUINICUIL | TLATLAYA | 444 | 21 | 251 | 21 | 8 | 2 | 11 |
| POROCHÉ, EL | TLATLAYA | 47 | 4 | 26 | 1 | 1 | - | - |
| VIBORA, LA | TLATLAYA | 61 | 4 | 34 | 3 | 2 | - | 1 |
| EN LOCALIDADES DE 1 Y 2 VIVIENDAS | | 21 | - | 11 | - | - | - | - |

Población total por ejido y localidad según principales características

| MUNICIPIO EJIDO LOCALIDAD | UBICACION MUNICIPAL DE LA LOCALIDAD | POBLACION TOTAL EJIDAL | POBLACION ECONOMICA- MENTE ACTIVA | POBLACION ECONOMICA- MENTE INACTIVA | POBLACION OCUPADA | POBLACION OCUPADA EN EL SECTOR PRIMARIO | POBLACION OCUPADA EN EL SECTOR SECUNDARIO | POBLACION OCUPADA EN EL SECTOR TERCIARIO |
|---------------------------------------|---|------------------------------|--|--|----------------------|--|--|---|
| EJIDO RINCON GRANDE | | 1 278 | 225 | 550 | 161 | 122 | 10 | 23 |
| AGUACATE, EL | TLATLAYA | 32 | 1 | 21 | - | - | - | - |
| CACA HUANANICHE | TLATLAYA | 95 | 9 | 51 | 7 | 3 | - | 3 |
| RANCHOS NUEVOS (RANCHO NUEVO) | TLATLAYA | 95 | 15 | 41 | 10 | 6 | 2 | 1 |
| RINCON GRANDE | TLATLAYA | 642 | 137 | 250 | 92 | 77 | 4 | 11 |
| VUELTA DEL RIO | TLATLAYA | 179 | 26 | 79 | 18 | 11 | 1 | 2 |
| ZAPOTE, EL | TLATLAYA | 232 | 37 | 108 | 34 | 25 | 3 | 6 |
| EJIDO SAN ANTONIO DEL ROSARIO | | 4 415 | 612 | 2 095 | 518 | 284 | 67 | 143 |
| ANCON, EL (EL ANCON DE LA PRESA) | TLATLAYA | 410 | 18 | 217 | 4 | 1 | 1 | 2 |
| BONETE, EL | TLATLAYA | 31 | 1 | 15 | 1 | - | 1 | - |
| COFRADIA, LA | TLATLAYA | 38 | 6 | 12 | 5 | 2 | 3 | - |
| CUBATA, LA | TLATLAYA | 26 | 8 | 9 | - | - | - | - |
| DEVANADOR, EL | TLATLAYA | 155 | 10 | 77 | 8 | 3 | 3 | 2 |
| JUNTAS, LAS | TLATLAYA | 24 | 7 | 8 | 7 | 6 | - | 1 |
| LIMON TERRERO | TLATLAYA | 280 | 30 | 125 | 8 | - | 5 | 3 |
| LIMONCITO, EL | TLATLAYA | 21 | - | 13 | - | - | - | - |
| NARANJO, EL | TLATLAYA | 737 | 92 | 356 | 87 | 58 | 8 | 18 |
| NUEVO COPALTEPEC | TLATLAYA | 930 | 85 | 483 | 83 | 18 | 12 | 24 |
| PAROTA, LA | TLATLAYA | 30 | 3 | 16 | 2 | - | 1 | - |
| SAN ANTONIO DEL ROSARIO | TLATLAYA | 1 162 | 237 | 539 | 219 | 108 | 21 | 84 |
| TEMLOR, EL | TLATLAYA | 527 | 113 | 217 | 113 | 80 | 11 | 9 |
| EN LOCALIDADES DE 1 Y 2 VIVIENDAS | | 24 | 2 | 11 | 1 | - | 1 | - |
| EJIDO SAN FELIPE TEPEHUASTITLAN | | 1 669 | 204 | 807 | 202 | 94 | 52 | 41 |
| COATEPEC | TLATLAYA | 819 | 130 | 361 | 129 | 54 | 34 | 30 |
| CUADRILLA DEL CIRIAN (CIRIAN GRANDE) | TLATLAYA | 191 | 37 | 77 | 37 | 19 | 10 | 5 |
| LOMA LARGA | TLATLAYA | 222 | 6 | 124 | 8 | - | 3 | 2 |
| SAN FELIPE TEPEHUASTITLAN | TLATLAYA | 457 | 31 | 245 | 30 | 21 | 5 | 4 |
| EJIDO SAN FRANCISCO DE ASIS | | 117 | 5 | 83 | 5 | 4 | - | 1 |
| QUITARRATEL | TLATLAYA | 89 | 5 | 49 | 5 | 4 | - | 1 |
| ILAMOS, LOS | TLATLAYA | 28 | - | 14 | - | - | - | - |
| EJIDO SAN PEDRO LIMON | | 299 | 20 | 152 | 19 | 13 | 1 | 3 |
| ANCON DE LOS CURIELES | TLATLAYA | 228 | 11 | 115 | 10 | 4 | 1 | 3 |
| PEÑA BLANCA (LA PEÑA BLANCA) | TLATLAYA | 73 | 9 | 37 | 9 | 9 | - | - |
| EJIDO SANTA ANA ZICATECOYAN | | 2 769 | 340 | 1 432 | 252 | 55 | 22 | 133 |
| ALAMBOQUE, EL | TLATLAYA | 120 | 17 | 62 | 9 | 1 | - | 8 |
| AMACUATITLA | TLATLAYA | 78 | 11 | 42 | 11 | 3 | 4 | 3 |
| BARRANCA DE LAS FLORES | TLATLAYA | 35 | 2 | 22 | 1 | 1 | - | - |
| BAUTISTAS, LOS | TLATLAYA | 51 | 7 | 33 | 4 | 1 | - | 2 |
| CERRO DE AGUACATEPEC | TLATLAYA | 119 | 16 | 50 | 4 | - | - | - |
| CORRAL DE PIEDRA | TLATLAYA | 197 | 29 | 82 | 14 | 4 | 1 | 1 |
| ENCINAL, EL | TLATLAYA | 15 | - | 3 | - | - | - | - |
| PINZAN MORADO | TLATLAYA | 22 | 1 | 17 | - | - | - | - |
| RINCON DEL AGUACATE | TLATLAYA | 194 | 16 | 79 | 11 | 5 | 1 | - |
| SALITRE GRANDE | TLATLAYA | 68 | 8 | 35 | 2 | - | - | - |
| SALTIRILLO | TLATLAYA | 207 | 31 | 115 | 13 | 1 | 1 | 8 |
| SANTA ANA ZICATECOYAN | TLATLAYA | 1 246 | 170 | 684 | 164 | 31 | 10 | 110 |
| SUCHUAL DE SANTA ANA, EL (EL SUCHUAL) | TLATLAYA | 143 | 12 | 74 | 5 | - | 3 | - |
| TEJUPILQUITO | TLATLAYA | 190 | 15 | 96 | 12 | 8 | 1 | 1 |
| TIERRA BLANCA | TLATLAYA | 49 | 2 | 30 | 1 | - | - | 1 |
| EN LOCALIDADES DE 1 Y 2 VIVIENDAS | | 13 | 3 | 2 | 1 | - | - | - |
| EJIDO TLACOCUSPAN | | 895 | 88 | 448 | 54 | 8 | 7 | 23 |
| TLACOCUSPAN | TLATLAYA | 896 | 88 | 448 | 54 | 8 | 7 | 23 |
| EJIDO TLATLAYA | | 1 259 | 157 | 618 | 154 | 21 | 10 | 105 |
| CUEVA, LA | TLATLAYA | 119 | 1 | 71 | 1 | - | - | - |
| OCOTES (LOS OCOTES) | TLATLAYA | 305 | 17 | 168 | 14 | - | 1 | 12 |
| POTRERO, EL | TLATLAYA | 188 | 4 | 108 | 4 | 1 | 2 | - |
| SALITRE, EL | TLATLAYA | 22 | 1 | 12 | 1 | - | 1 | - |
| TERRONCILLO, EL | TLATLAYA | 95 | 17 | 38 | 17 | 14 | 3 | - |
| TLATLAYA | TLATLAYA | 530 | 117 | 225 | 117 | 6 | 3 | 93 |
| TOLUCA | | | | | | | | |
| COMUNIDAD AGRARIA CALIXTLAHUACA | | 1 054 | 292 | 364 | 280 | 15 | 121 | 134 |
| EJIDO DE NOVA (LA ERA) | TOLUCA | 621 | 159 | 248 | 154 | 12 | 72 | 68 |
| PLANADA, LA | TOLUCA | 433 | 133 | 116 | 126 | 3 | 49 | 88 |
| COMUNIDAD AGRARIA SANTIAGO TLACOTEPEC | | 2 176 | 537 | 830 | 523 | 129 | 208 | 175 |
| BARRIO CALVARIO | TOLUCA | 1 104 | 260 | 439 | 276 | 85 | 119 | 84 |
| BARRIO CRISTO REY | TOLUCA | 230 | 58 | 91 | 53 | 2 | 13 | 37 |
| REFUGIO, EL | TOLUCA | 580 | 143 | 200 | 136 | 31 | 65 | 38 |
| SANTA MARIA GUADALUPE | TOLUCA | 262 | 56 | 100 | 58 | 31 | 9 | 18 |
| COMUNIDAD AGRARIA TECAXIC | | 9 | 2 | 2 | 2 | 1 | - | 1 |
| EN LOCALIDADES DE 1 Y 2 VIVIENDAS | | 8 | 2 | 2 | 2 | - | - | - |
| EJIDO ALMOLOYA DE JUAREZ | | 31 | 8 | 16 | 8 | 2 | 1 | 5 |
| RANCHO LAS LUPITAS | TOLUCA | 182 | 61 | 61 | 61 | 22 | 14 | 24 |
| EJIDO CACALOMAGAN | | 182 | 61 | 61 | 61 | 22 | 14 | 24 |
| SAN MIGUEL ZACANGO (RANCHO) | TOLUCA | 277 | 64 | 102 | 63 | 15 | 21 | 24 |
| EJIDO CALIXTLAHUACA | | 232 | 54 | 90 | 53 | 12 | 16 | 20 |
| EJIDO DE CALIXTLAHUACA | TOLUCA | 45 | 10 | 12 | 10 | 5 | 3 | 4 |
| RANCHERIA SAN ISIDRO | TOLUCA | 479 | 126 | 159 | 122 | 11 | 56 | 55 |
| EJIDO CAPULTITLAN | | 479 | 128 | 159 | 122 | 11 | 56 | 55 |
| COLONIA DE PACIFICO | TOLUCA | 2 082 | 562 | 711 | 556 | 90 | 274 | 183 |
| EJIDO LA CABECERA | | 2 082 | 562 | 711 | 556 | 90 | 274 | 183 |
| SAN CAYETANO MORELOS (SAN CAYETANO) | TOLUCA | 4 021 | 973 | 1 435 | 930 | 78 | 464 | 369 |
| EJIDO SAN ANDRES CUEXCONTITLAN | | 2 209 | 535 | 770 | 511 | 42 | 199 | 254 |
| JICALTEPEC DE CUEXCONTITLAN | TOLUCA | 1 370 | 353 | 500 | 335 | 34 | 208 | 91 |
| SAN DIEGO DE LOS P. CUEXCONTITLAN | TOLUCA | 442 | 85 | 165 | 84 | 2 | 57 | 24 |
| SAN J. 4 SECC. DE SAN ANDRES C | TOLUCA | 1 949 | 493 | 723 | 427 | 22 | 200 | 198 |
| EJIDO SAN CRISTOBAL HUICHUCHITLAN | | 1 277 | 265 | 444 | 261 | 13 | 121 | 122 |
| CONCEPCION LA | TOLUCA | 722 | 168 | 279 | 166 | 9 | 79 | 77 |
| TRINIDAD, LA | TOLUCA | 3 825 | 947 | 1 209 | 923 | 69 | 504 | 266 |
| EJIDO SAN DIEGO DE LOS PADRES | | 1 671 | 423 | 564 | 416 | 32 | 227 | 130 |
| SAN DIEGO DE LOS P. CUEX S 5A | TOLUCA | 2 154 | 524 | 645 | 507 | 57 | 277 | 136 |
| SAN DIEGO DE LOS P. CUEX S 5B | TOLUCA | 354 | 93 | 143 | 90 | 25 | 40 | 20 |
| EJIDO SAN DIEGO LINARES | | 354 | 93 | 143 | 90 | 25 | 40 | 20 |
| EJIDO SAN ANDRES CUEXCONTITLAN | TOLUCA | 491 | 198 | 176 | 101 | 11 | 56 | 33 |
| EJIDO SAN CRENZO TEPALTITLAN | | 491 | 108 | 176 | 101 | 11 | 56 | 33 |
| DEL CAJON | TOLUCA | 462 | 117 | 150 | 109 | 15 | 44 | 44 |
| EJIDO SAN MARCOS YACHIHUACALTEPELT | | 462 | 117 | 150 | 109 | 15 | 44 | 44 |
| SAN MARCOS YACHIHUACALTEPELT | TOLUCA | 462 | 117 | 150 | 109 | 15 | 44 | 44 |

Población total por ejido y localidad según principales características

| MUNICIPIO EJIDO LOCALIDAD | UBICACION MUNICIPAL DE LA LOCALIDAD | POBLACION TOTAL EJIDAL | POBLACION ECONOMICA- MENTE ACTIVA | POBLACION ECONOMICA- MENTE INACTIVA | POBLACION OCUPADA | POBLACION OCUPADA EN EL SECTOR PRIMARIO | POBLACION OCUPADA EN EL SECTOR SECUNDARIO | POBLACION OCUPADA EN EL SECTOR TERCIARIO |
|-----------------------------------|---|------------------------------|--|--|----------------------|--|--|---|
| EJIDO SAN MARTIN LA PUERTA | | 682 | 200 | 328 | 184 | 20 | 114 | 50 |
| SEBASTIAN LERGO DE TEJADA | TOLUCA | 682 | 200 | 328 | 184 | 20 | 114 | 50 |
| EJIDO SAN MARTIN TOLTEPEC | | 196 | 48 | 104 | 48 | 20 | 11 | 15 |
| EJIDO DE ALMOLOYA DE JUAREZ | TOLUCA | 196 | 48 | 104 | 48 | 20 | 11 | 15 |
| EJIDO SAN MATEO OTZACATIPAN | | 3 261 | 809 | 1 184 | 765 | 31 | 459 | 261 |
| CANALEJAS | TOLUCA | 1 388 | 313 | 515 | 289 | 8 | 189 | 87 |
| MAGDALENA OTZACATIPAN | TOLUCA | 1 612 | 427 | 580 | 410 | 16 | 238 | 150 |
| SAN DIEGO OTZACATIPAN | TOLUCA | 281 | 89 | 89 | 86 | 9 | 32 | 24 |
| EJIDO SAN MATEO OTTOTITLAN | | 584 | 157 | 208 | 158 | 16 | 45 | 83 |
| COLONIA ALTAMIRANO | TOLUCA | 584 | 157 | 208 | 158 | 16 | 45 | 83 |
| EJIDO SAN PABLO AUTOPAN | | 5 620 | 1 413 | 1 874 | 1 326 | 142 | 706 | 424 |
| AVIACION (COL. AVIACION) | TOLUCA | 606 | 157 | 221 | 143 | 1 | 60 | 58 |
| BARRIO DE JESUS FRACC. 1 | TOLUCA | 2 489 | 643 | 826 | 592 | 65 | 344 | 170 |
| BARRIO DE JESUS FRACC. 2 | TOLUCA | 2 011 | 488 | 827 | 466 | 43 | 226 | 164 |
| OJO DE AGUA | TOLUCA | 43 | 17 | 13 | 17 | 2 | 5 | 9 |
| RANCHO LA PRESA | TOLUCA | 115 | 29 | 48 | 29 | 4 | 18 | 9 |
| SAN CARLOS | TOLUCA | 374 | 79 | 138 | 79 | 27 | 37 | 14 |
| EJIDO SAN PEDRO TOTOLTEPEC | | 6 418 | 1 878 | 2 362 | 1 642 | 151 | 931 | 735 |
| ARROYO VISTA HERMOSA | TOLUCA | 1 431 | 432 | 504 | 421 | 48 | 220 | 153 |
| COECILLO, EL | TOLUCA | 1 905 | 526 | 744 | 514 | 35 | 276 | 197 |
| SAN FRANCISCO TOTOLTEPEC | TOLUCA | 1 462 | 435 | 527 | 430 | 29 | 211 | 184 |
| SAN MIGUEL TOTOLTEPEC | TOLUCA | 1 620 | 485 | 607 | 477 | 39 | 224 | 201 |
| EJIDO SANTA CRUZ ATZCAPOTZALONGO | | 625 | 188 | 227 | 177 | 3 | 66 | 60 |
| PALMILLAS | TOLUCA | 615 | 164 | 224 | 174 | 3 | 64 | 79 |
| EN LOCALIDADES DE 1 Y 2 VIVIENDAS | | 10 | 4 | 3 | 3 | - | 2 | 1 |
| EJIDO SANTIAGO MILTEPEC | | 223 | 54 | 85 | 52 | 3 | 36 | 11 |
| SAN SALVADOR | TOLUCA | 223 | 54 | 85 | 52 | 3 | 38 | 11 |
| EJIDO SANTIAGO TLAXDMULCO | | 92 | 25 | 35 | 24 | 3 | 15 | 3 |
| ZIMBRONES (EJIDO DE SANTIAGO T.) | TOLUCA | 92 | 25 | 35 | 24 | 3 | 15 | 3 |
| EJIDO SANTIAGO TLALCICALCALLI | | 1 322 | 328 | 449 | 323 | 28 | 175 | 107 |
| EJIDO SAN LORENZO TEPALITLAN | TOLUCA | 207 | 56 | 58 | 55 | 4 | 37 | 14 |
| EJIDO SAN MATEO OTZACATIPAN | TOLUCA | 1 07 | 70 | 45 | 20 | 6 | 8 | 8 |
| PALMA, LA | TOLUCA | 1 008 | 252 | 348 | 248 | 18 | 130 | 87 |
| EJIDO TECAXIC | | 71 | 30 | 24 | 29 | 1 | 5 | 20 |
| RINCONADA TECAXIC | ZINACANTEPEC | 71 | 30 | 24 | 29 | 1 | 5 | 20 |
| EJIDO TLACHALOYA | | 226 | 45 | 74 | 44 | 11 | 12 | 19 |
| SAN JOSE BUENAVISTA CHICO | TOLUCA | 226 | 45 | 74 | 44 | 11 | 12 | 19 |
| TONATICO | | | | | | | | |
| EJIDO EL ZAPOTE | | 349 | 69 | 176 | 67 | 51 | 2 | 14 |
| EL ZAPOTE | TONATICO | 349 | 69 | 176 | 67 | 51 | 2 | 14 |
| EJIDO LA AUDIENCIA | | 131 | 33 | 52 | 33 | 32 | - | 1 |
| SAN BARTOLO | TONATICO | 131 | 33 | 52 | 33 | 32 | - | 1 |
| EJIDO TERRERO | | 655 | 98 | 341 | 97 | 63 | 11 | 20 |
| PUERTA DE SANTIAGO, LA | TONATICO | 495 | 80 | 250 | 80 | 50 | 18 | 8 |
| VEGA, LA | TONATICO | 160 | 18 | 91 | 17 | 13 | 2 | 2 |
| EJIDO TONATICO | | 960 | 130 | 508 | 126 | 80 | 13 | 21 |
| SALINAS | TONATICO | 210 | 45 | 67 | 43 | 39 | 1 | 3 |
| TERRERO, EL | TONATICO | 750 | 85 | 421 | 85 | 51 | 12 | 16 |
| TULTEPEC | | | | | | | | |
| EJIDO SANTIAGO TEYAHUALCO | | 249 | 69 | 71 | 68 | 12 | 33 | 22 |
| EJIDO DE TEYAHUALCO | TULTEPEC | 64 | 14 | 24 | 14 | 6 | 5 | 3 |
| EJIDO LA REYNA | TULTITLAN | 165 | 55 | 47 | 54 | 6 | 28 | 19 |
| EJIDO TETIXTLAC | | 25 | 8 | 9 | 8 | 1 | 7 | - |
| EJIDO SAN LOREZO TEQUIXCLAN | TULTEPEC | 325 | 8 | 9 | 8 | 1 | 7 | - |
| EJIDO TULTEPEC | | 25 | 92 | 120 | 85 | 37 | 25 | 15 |
| EJIDO TULTEPEC | TULTEPEC | 73 | 19 | 26 | 18 | 4 | 10 | 3 |
| EJIDO TULTEPEC | NEXTLALPAN | 106 | 24 | 35 | 19 | 1 | 11 | 6 |
| VENECIA | CUAUTITLAN | 144 | 49 | 59 | 48 | 32 | 4 | 8 |
| TULTITLAN | | | | | | | | |
| EJIDO SAN MATEO CUAUTEPEC | | 2 130 | 630 | 671 | 618 | 28 | 354 | 222 |
| AMPLIACION SAN MATEO | TULTITLAN | 1 014 | 262 | 330 | 276 | 12 | 138 | 116 |
| LADRILLERAS, LAS | TULTITLAN | 1 116 | 348 | 341 | 342 | 16 | 218 | 104 |
| VALLE DE BRAVO | | | | | | | | |
| EJIDO CASAS VIEJAS | | 79 | 26 | 27 | 26 | 6 | 11 | 9 |
| ESPINOS | VALLE DE BRAVO | 79 | 26 | 27 | 26 | 6 | 11 | 9 |
| EJIDO CERRO GORDO | | 435 | 128 | 130 | 126 | 53 | 42 | 27 |
| CERRO GORDO | VALLE DE BRAVO | 435 | 128 | 130 | 126 | 53 | 42 | 27 |
| EN LOCALIDADES DE 1 Y 2 VIVIENDAS | | - | - | - | - | - | - | - |
| EJIDO GODINEZ TEHUASTEPEC | | 451 | 122 | 158 | 120 | 72 | 24 | 22 |
| GODINEZ O TEHUASTEPEC | VALLE DE BRAVO | 451 | 122 | 158 | 120 | 72 | 24 | 22 |
| EJIDO LA CABECERA Y SUS BARRIOS | | 294 | 91 | 98 | 91 | 31 | 21 | 33 |
| MESA DE JAMES | VALLE DE BRAVO | 294 | 91 | 98 | 91 | 31 | 21 | 33 |
| EJIDO LA CANDELARIA | | 624 | 152 | 159 | 152 | 113 | 24 | 8 |
| CANDELARIA, LA | VALLE DE BRAVO | 313 | 85 | 86 | 85 | 61 | 13 | 7 |
| RINCON DE ESTRADAS | VALLE DE BRAVO | 311 | 67 | 71 | 67 | 52 | 11 | 1 |
| EJIDO LA COMPAÑIA | | 527 | 145 | 175 | 144 | 82 | 36 | 18 |
| CERRO COLORADO | VALLE DE BRAVO | 426 | 116 | 141 | 115 | 71 | 23 | 14 |
| VOLANTA, LA | VALLE DE BRAVO | 99 | 29 | 34 | 29 | 11 | 13 | 4 |
| EJIDO LOS SAUCOS | | 689 | 248 | 289 | 246 | 207 | 15 | 19 |
| SAUCOS, LOS | VALLE DE BRAVO | 689 | 248 | 289 | 246 | 207 | 15 | 19 |
| EJIDO MESA DE DOLORS | | 26 | 8 | 12 | 8 | 6 | - | 1 |
| MESA DEL RAYO | VALLE DE BRAVO | 26 | 8 | 12 | 8 | 6 | - | 1 |
| EJIDO SAN GABRIEL IXTLA | | 669 | 183 | 206 | 157 | 88 | 65 | 23 |
| SAN GABRIEL IXTLA | VALLE DE BRAVO | 669 | 183 | 206 | 157 | 88 | 65 | 23 |
| EJIDO SAN GASPAS | | 481 | 127 | 183 | 119 | 22 | 36 | 51 |
| DURAZNO, EL | VALLE DE BRAVO | 481 | 127 | 183 | 119 | 22 | 36 | 51 |
| EJIDO SAN JUAN ATEZCAPAN | | 981 | 289 | 366 | 294 | 82 | 147 | 65 |
| SAN JUAN ATEZCAPAN | VALLE DE BRAVO | 981 | 289 | 366 | 294 | 82 | 147 | 65 |
| EJIDO SAN NICOLAS TILOXTOC | | 8 | 2 | - | 2 | 1 | - | - |
| EN LOCALIDADES DE 1 Y 2 VIVIENDAS | | 8 | 2 | - | 2 | 1 | - | - |
| EJIDO SAN NICOLAS TOLENTINO | | 930 | 245 | 323 | 237 | 73 | 85 | 68 |
| SAN NICOLAS TOLENTINO | VALLE DE BRAVO | 930 | 245 | 323 | 237 | 73 | 85 | 68 |
| EJIDO SAN SIMON EL ALTO | | 273 | 84 | 90 | 84 | 59 | 2 | 11 |
| PALMA, LA | VALLE DE BRAVO | 86 | 23 | 23 | 23 | 19 | - | 4 |
| SAN SIMON EL ALTO | VALLE DE BRAVO | 187 | 61 | 67 | 61 | 40 | 2 | 7 |

Población total por ejido y localidad según principales características

| MUNICIPIO EJIDO LOCALIDAD | UBICACION MUNICIPAL DE LA LOCALIDAD | POBLACION TOTAL EJIDAL | POBLACION ECONOMICA- MENTE ACTIVA | POBLACION ECONOMICA- MENTE INACTIVA | POBLACION OCUPADA | POBLACION OCUPADA EN EL SECTOR PRIMARIO | POBLACION OCUPADA EN EL SECTOR SECUNDARIO | POBLACION OCUPADA EN EL SECTOR TERCIARIO |
|--|---|------------------------------|--|--|----------------------|--|--|---|
| EJIDO SANTA MAGDALENA TILOXTOC | | 60 | 12 | 19 | 12 | 9 | 2 | - |
| AGUACATE EL | VALLE DE BRAVO | 60 | 12 | 19 | 12 | 9 | 2 | - |
| EJIDO SANTA MARIA PIPIOLTEPEC | | 862 | 259 | 253 | 256 | 153 | 17 | 76 |
| PIPIOLTEPEC (SANTA MARIA PIPIOLTEPEC) | VALLE DE BRAVO | 862 | 259 | 253 | 256 | 153 | 17 | 76 |
| VILLA DE ALLENDE | | | | | | | | |
| COMUNIDAD AGRARIA BARRIO DE SAN MIGUEL | | 796 | 195 | 217 | 194 | 117 | 42 | 23 |
| SAN MIGUEL (SAN MIGUEL LA MAQUINITA) | VILLA DE ALLENDE | 796 | 195 | 217 | 194 | 117 | 42 | 23 |
| EN LOCALIDADES DE 1 Y 2 VIVIENDAS | | 942 | 237 | 312 | 237 | 151 | 70 | 14 |
| COMUNIDAD AGRARIA SAN ILDEFONSO | | 942 | 237 | 312 | 237 | 151 | 70 | 14 |
| SAN ILDEFONSO | VILLA DE ALLENDE | 942 | 237 | 312 | 237 | 151 | 70 | 14 |
| COMUNIDAD AGRARIA SAN PABLO MALACATEPEC | | 1 708 | 364 | 658 | 357 | 189 | 113 | 42 |
| LOMA DE SAN PABLO | VILLA DE ALLENDE | 629 | 135 | 249 | 135 | 60 | 52 | 22 |
| MANZANA DE CASTHE | VILLA DE ALLENDE | 369 | 63 | 121 | 58 | 17 | 33 | 11 |
| SANTA TERESA | VILLA DE ALLENDE | 710 | 166 | 286 | 186 | 112 | 28 | 19 |
| COMUNIDAD AGRARIA VILLA DE ALLENDE | | 1 632 | 429 | 641 | 415 | 63 | 133 | 201 |
| CARSCERA DE INDIGENAS | VILLA DE ALLENDE | 1 632 | 429 | 641 | 415 | 63 | 133 | 201 |
| VILLA DE ALLENDE | VILLA DE ALLENDE | 1 632 | 429 | 641 | 415 | 63 | 133 | 201 |
| EJIDO BARRIO DE SAN MIGUEL | | 292 | 83 | 100 | 82 | 85 | 3 | 14 |
| DALIAS LAS (SAN MIGUEL) | VILLA DE ALLENDE | 292 | 83 | 100 | 82 | 85 | 3 | 14 |
| EJIDO BATAN CHICO | | 96 | 24 | 31 | 24 | 17 | 2 | 4 |
| BATAN CHICO | VILLA DE ALLENDE | 96 | 24 | 31 | 24 | 17 | 2 | 4 |
| EJIDO BOSENICHEVE | | 486 | 128 | 189 | 127 | 92 | 7 | 27 |
| BOSENICHEVE | VILLA DE ALLENDE | 486 | 128 | 189 | 127 | 92 | 7 | 27 |
| EJIDO CERRO DEL SALITRE | | 1 155 | 342 | 361 | 338 | 184 | 68 | 35 |
| BUENAVISTA VEINTITRES (AGUA ZARCA) | | 801 | 187 | 170 | 185 | 107 | 31 | 10 |
| SALITRE DEL CERRO EL | VILLA DE ALLENDE | 554 | 155 | 191 | 153 | 77 | 37 | 25 |
| EJIDO CUESTA DEL CARMEN | | 935 | 217 | 303 | 215 | 186 | 12 | 13 |
| CUESTA DEL CARMEN | VILLA DE ALLENDE | 488 | 103 | 162 | 103 | 90 | 5 | 6 |
| LENGUA DE VACA (EL PUERTO) | VILLA DE ALLENDE | 52 | 15 | 16 | 15 | 12 | 1 | 2 |
| MARCIA | VILLA DE ALLENDE | 395 | 99 | 125 | 97 | 84 | 6 | 5 |
| EJIDO EL AVENTURERO | | 268 | 60 | 88 | 53 | 36 | 9 | 6 |
| AVENTURERO EL | VILLA DE ALLENDE | 268 | 60 | 88 | 53 | 36 | 9 | 6 |
| EJIDO EL JACAL | | 917 | 212 | 325 | 212 | 100 | 78 | 29 |
| JACAL EL | VILLA DE ALLENDE | 917 | 212 | 325 | 212 | 100 | 78 | 29 |
| EJIDO LOMA DE JUAREZ | | 957 | 131 | 405 | 116 | 65 | 19 | 16 |
| LOMA DE JUAREZ | VILLA DE ALLENDE | 957 | 131 | 405 | 116 | 65 | 19 | 16 |
| EJIDO LOS BERROS | | 1 335 | 223 | 625 | 218 | 74 | 81 | 46 |
| BERROS (LOS BERROS) | VILLA DE ALLENDE | 1 154 | 210 | 523 | 206 | 70 | 62 | 44 |
| SOLEDAD DEL SALITRE (EL SALITRE) | VILLA DE ALLENDE | 181 | 13 | 102 | 12 | 4 | 6 | 2 |
| EJIDO LOS COLCHONES | | 200 | 58 | 75 | 54 | 31 | 14 | 3 |
| COLCHONES | VILLA DE ALLENDE | 200 | 58 | 75 | 54 | 31 | 14 | 3 |
| EJIDO MESA DE SAN MARTIN | | 347 | 62 | 144 | 59 | 21 | 30 | 4 |
| SAN ISIDRO | VILLA DE ALLENDE | 347 | 62 | 144 | 59 | 21 | 30 | 4 |
| EJIDO SABANA DE LAS PEÑAS | | 285 | 82 | 101 | 81 | 78 | 2 | - |
| PEÑA LA | VILLA DE ALLENDE | 285 | 82 | 101 | 81 | 78 | 2 | - |
| EJIDO SABANA DEL ROSARIO | | 1 227 | 305 | 444 | 298 | 189 | 87 | 18 |
| MADROÑO, EL (SABANA DEL MADROÑO) | VILLA DE ALLENDE | 430 | 109 | 142 | 108 | 69 | 28 | 5 |
| SABANA DEL ROSARIO | VILLA DE ALLENDE | 797 | 196 | 302 | 190 | 120 | 39 | 13 |
| EJIDO SAN CAYETANO | | 449 | 88 | 186 | 84 | 27 | 27 | 25 |
| SAN CAYETANO (BARRIO DE SANTIAGO) | VILLA DE ALLENDE | 449 | 88 | 186 | 84 | 27 | 27 | 25 |
| EJIDO SAN FRANCISCO | | 400 | 95 | 163 | 84 | 45 | 10 | 28 |
| SAN FRANCISCO | VILLA DE ALLENDE | 400 | 95 | 163 | 84 | 45 | 10 | 28 |
| EJIDO SAN ILDEFONSO | | 475 | 124 | 163 | 124 | 84 | 28 | 10 |
| MESA DE ZACANGO (ZACANGO) | VILLA DE ALLENDE | 475 | 124 | 163 | 124 | 84 | 28 | 10 |
| EJIDO SAN JERONIMO TOTOLTEPEC | | 474 | 101 | 179 | 97 | 69 | 21 | 3 |
| EJIDO DE SAN LUCAS TEXCALITLAN | DONATO GUERRA | 431 | 91 | 164 | 88 | 61 | 20 | 3 |
| POTRERO | VILLA DE ALLENDE | 43 | 10 | 15 | 9 | 8 | 1 | - |
| EJIDO SAN PABLO MALACATEPEC | | 1 729 | 344 | 499 | 340 | 157 | 129 | 41 |
| HOYOS LOS | VILLA DE ALLENDE | 312 | 69 | 117 | 69 | 41 | 18 | 9 |
| SAN PABLO MALACATEPEC | VILLA DE ALLENDE | 1 417 | 275 | 382 | 271 | 116 | 111 | 32 |
| EJIDO SANTA MARIA Y SUS BARRIOS | | 595 | 147 | 212 | 143 | 37 | 55 | 33 |
| SANTA CRUZ | VILLA DE ALLENDE | 21 | 8 | 11 | 7 | 2 | 5 | - |
| SANTA MARIA | VILLA DE ALLENDE | 574 | 139 | 201 | 136 | 35 | 50 | 33 |
| EJIDO VARE | | 1 200 | 295 | 428 | 289 | 141 | 98 | 45 |
| VARA CHIQUICHUCA (VARECHIQUICHUCA) | VILLA DE ALLENDE | 1 200 | 295 | 428 | 289 | 141 | 98 | 45 |
| EJIDO VILLA DE ALLENDE | | 1 332 | 315 | 407 | 314 | 239 | 40 | 16 |
| BARRIO DE SAN JUAN | VILLA DE ALLENDE | 145 | 33 | 57 | 33 | 23 | 4 | 3 |
| CLARIN EL | VILLA DE ALLENDE | 103 | 20 | 36 | 20 | 19 | 1 | - |
| PIEDRA LA | VILLA DE ALLENDE | 548 | 133 | 160 | 132 | 100 | 23 | 8 |
| SAN JUAN BUENAVISTA (LODO PRIETO) | VILLA DE ALLENDE | 536 | 129 | 154 | 129 | 97 | 12 | 4 |
| VILLA DEL CARBON | | | | | | | | |
| COMUNIDAD AGRARIA LA CAÑADA | | 312 | 72 | 143 | 72 | 52 | 12 | 8 |
| CAÑADA LA | VILLA DEL CARBON | 312 | 72 | 143 | 72 | 52 | 12 | 8 |
| COMUNIDAD AGRARIA SAN JERONIMO ZACAPEXCO | | 5 355 | 1 177 | 2 125 | 1 126 | 839 | 122 | 150 |
| ALANICES LOS (LOS ALAMOS) | VILLA DEL CARBON | 113 | 30 | 42 | 27 | 19 | 5 | 3 |
| ARANA LOS | VILLA DEL CARBON | 994 | 240 | 351 | 239 | 162 | 26 | 29 |
| CERRITO EL | VILLA DEL CARBON | 356 | 24 | 190 | 15 | 11 | 3 | 1 |
| ESPERANZA LA | VILLA DEL CARBON | 928 | 217 | 319 | 210 | 167 | 27 | 13 |
| LLANO DE ZACAPEXCO | VILLA DEL CARBON | 1 473 | 263 | 714 | 243 | 140 | 30 | 67 |
| LOMA DE LA HACIENDA | VILLA DEL CARBON | 67 | 20 | 28 | 19 | 11 | 1 | 7 |
| LOMA DE TROJES | VILLA DEL CARBON | 23 | 4 | 8 | 4 | 2 | 2 | - |
| PLATITOS LOS | VILLA DEL CARBON | 78 | 18 | 30 | 18 | 12 | 3 | 2 |
| SAN ISIDRO DEL BOSQUE | VILLA DEL CARBON | 457 | 153 | 153 | 150 | 150 | 10 | 13 |
| SAN LUCAS | VILLA DEL CARBON | 258 | 48 | 106 | 43 | 26 | 8 | 9 |
| VARAL EL | VILLA DEL CARBON | 269 | 82 | 80 | 82 | 76 | 1 | 3 |
| VIGAS LAS | VILLA DEL CARBON | 342 | 76 | 124 | 76 | 66 | 3 | 6 |
| EJIDO LOMA ALTA | | 584 | 152 | 199 | 151 | 115 | 16 | 18 |
| CRUZ DEL ARENAL | VILLA DEL CARBON | 146 | 48 | 48 | 47 | 41 | 3 | 3 |
| MOLINITOS LOS | VILLA DEL CARBON | 111 | 25 | 38 | 25 | 21 | 1 | 3 |
| PIEQUENIMO | VILLA DEL CARBON | 179 | 39 | 55 | 39 | 35 | 1 | 3 |
| TEMANACUYA | VILLA DEL CARBON | 48 | 14 | 18 | 14 | 9 | 2 | 3 |
| TERRERO EL | VILLA DEL CARBON | 109 | 26 | 40 | 26 | 9 | 11 | 4 |
| EJIDO MONTE DE PEÑA | | 627 | 189 | 219 | 186 | 113 | 34 | 38 |
| CAPILLA LA | VILLA DEL CARBON | 627 | 189 | 219 | 186 | 113 | 34 | 38 |

Población total por ejido y localidad según principales características

| MUNICIPIO EJIDO LOCALIDAD | UBICACION MUNICIPAL DE LA LOCALIDAD | POBLACION TOTAL EJIDAL | POBLACION ECONOMICA- MENTE ACTIVA | POBLACION ECONOMICA- MENTE INACTIVA | POBLACION OCUPADA | POBLACION OCUPADA EN EL SECTOR PRIMARIO | POBLACION OCUPADA EN EL SECTOR SECUNDARIO | POBLACION OCUPADA EN EL SECTOR TERCIARIO |
|--------------------------------------|---|------------------------------|--|--|----------------------|--|--|---|
| EJIDO SAN JERONIMO ZACAPEXCO | | 495 | 126 | 166 | 127 | 97 | 7 | 21 |
| AGUILA, EL | VILLA DEL CARBON | 140 | 29 | 55 | 29 | 25 | 1 | 2 |
| LLANO GRANDE | VILLA DEL CARBON | 191 | 26 | 33 | 26 | 22 | 2 | 1 |
| PALO HUECO | VILLA DEL CARBON | 204 | 73 | 96 | 72 | 50 | 4 | 18 |
| EJIDO SAN LUIS ANAHUAC | | 699 | 152 | 266 | 146 | 107 | 31 | 9 |
| MORAS, LAS | VILLA DEL CARBON | 395 | 65 | 176 | 62 | 28 | 25 | 8 |
| XAJAY | VILLA DEL CARBON | 304 | 87 | 90 | 80 | 79 | 6 | 1 |
| EJIDO SAN LUIS DE LAS PERAS | | 2 746 | 658 | 1 011 | 650 | 308 | 238 | 79 |
| ARENAL, EL | VILLA DEL CARBON | 176 | 46 | 63 | 46 | 31 | 9 | 6 |
| GOLONDRINAS, LAS | VILLA DEL CARBON | 148 | 35 | 59 | 35 | 8 | 14 | 13 |
| SAN LUIS LOMA ALTA TASHIMAY | VILLA DEL CARBON | 1 032 | 259 | 362 | 254 | 130 | 76 | 24 |
| SAN LUIS TAXIMAY | VILLA DEL CARBON | 1 123 | 286 | 361 | 264 | 103 | 174 | 30 |
| SAN SALVADOR | VILLA DEL CARBON | 271 | 52 | 126 | 51 | 36 | 13 | 2 |
| EJIDO VILLA DEL CARBON | | 456 | 112 | 106 | 111 | 97 | 3 | 11 |
| BARBECHOS, LOS | VILLA DEL CARBON | 330 | 84 | 116 | 83 | 77 | 2 | 4 |
| SANTA MARIA | VILLA DEL CARBON | 126 | 28 | 48 | 28 | 20 | 1 | 7 |
| VILLA GUERRERO | | | | | | | | |
| EJIDO LA FINCA | | 926 | 235 | 287 | 231 | 214 | 6 | 7 |
| EJIDO DE LA FINCA | VILLA GUERRERO | 926 | 235 | 287 | 231 | 214 | 6 | 7 |
| EJIDO SAN JOSE | | 386 | 126 | 86 | 126 | 71 | 25 | 7 |
| POTRERO, EL | VILLA GUERRERO | 70 | 19 | 21 | 19 | 11 | 5 | 3 |
| RANCHOS, LOS | VILLA GUERRERO | 318 | 107 | 65 | 107 | 60 | 20 | 4 |
| EJIDO SAN MATEO COAPEXCO | | 776 | 223 | 253 | 222 | 161 | 19 | 36 |
| SAN MATEO COAPEXCO | VILLA GUERRERO | 776 | 223 | 253 | 222 | 161 | 19 | 38 |
| EJIDO SANTA ANA XOCHUCA | | 534 | 150 | 165 | 146 | 141 | 2 | 2 |
| PROGRESO HIDALGO, EL | VILLA GUERRERO | 534 | 150 | 165 | 146 | 141 | 2 | 2 |
| EJIDO VILLA GUERRERO | | 2 355 | 723 | 804 | 718 | 557 | 32 | 114 |
| COXCACOACO | VILLA GUERRERO | 446 | 146 | 123 | 146 | 112 | 6 | 27 |
| SAN FRANCISCO | VILLA GUERRERO | 1 907 | 575 | 681 | 570 | 445 | 26 | 67 |
| VILLA VICTORIA | | | | | | | | |
| EJIDO CERRILLO (LOMA DE SAN JOSE) | | 3 733 | 616 | 1 256 | 796 | 441 | 266 | 67 |
| BARRIO DE CENTRO DEL CERRILLO | VILLA VICTORIA | 454 | 97 | 163 | 94 | 47 | 6 | 6 |
| CENTRO DEL CERRILLO | VILLA VICTORIA | 1 982 | 440 | 857 | 426 | 163 | 201 | 53 |
| LOMA DE SAN JOSE | VILLA VICTORIA | 573 | 113 | 207 | 113 | 108 | - | 3 |
| SAN ANTONIO DEL RINCÓN | VILLA VICTORIA | 724 | 166 | 229 | 161 | 123 | 32 | 3 |
| EJIDO CERRITOS DEL PILAR | | 745 | 202 | 269 | 192 | 56 | 101 | 33 |
| CERRITOS DEL PILAR | VILLA VICTORIA | 745 | 202 | 269 | 192 | 58 | 101 | 33 |
| EJIDO CUADRILLA VIEJA | | 2 192 | 492 | 716 | 491 | 302 | 152 | 27 |
| BARRIO DE PUENTECILLAS | VILLA VICTORIA | 496 | 114 | 161 | 113 | 63 | 44 | 2 |
| CUADRILLA VIEJA | VILLA VICTORIA | 889 | 202 | 303 | 202 | 134 | 55 | 6 |
| LOMA DEL LIENZO | VILLA VICTORIA | 807 | 176 | 252 | 176 | 105 | 53 | 17 |
| EJIDO DOLORES VAQUERIAS | | 689 | 201 | 226 | 200 | 126 | 33 | 35 |
| DOLORES VAQUERIAS | VILLA VICTORIA | 689 | 201 | 226 | 200 | 126 | 33 | 35 |
| EJIDO EL HOSPITAL | | 1 049 | 294 | 425 | 283 | 125 | 83 | 65 |
| HOSPITAL, EL | VILLA VICTORIA | 1 049 | 294 | 425 | 283 | 125 | 63 | 65 |
| EJIDO EL SITIO (LOMA DE GUADALUPE) | | 2 378 | 584 | 853 | 546 | 246 | 246 | 50 |
| EL SITIO | VILLA VICTORIA | 2 378 | 584 | 853 | 546 | 246 | 246 | 50 |
| SITIO CENTRO, EL (EL SITIO) | VILLA VICTORIA | 1 467 | 322 | 540 | 322 | 172 | 130 | 17 |
| EJIDO ESPINAL | | 1 198 | 216 | 447 | 199 | 115 | 59 | 21 |
| ESPINAL, EL | VILLA VICTORIA | 1 198 | 216 | 447 | 199 | 115 | 59 | 21 |
| EJIDO LA ALAMEDA | | 633 | 154 | 216 | 154 | 130 | 20 | 2 |
| ALAMEDA, LA | VILLA VICTORIA | 633 | 154 | 216 | 154 | 130 | 20 | 2 |
| EN LOCALIDADES DE 1 Y 2 VIVIENDAS | | - | - | - | - | - | - | - |
| EJIDO LA PUERTA | | 2 359 | 654 | 634 | 645 | 322 | 231 | 76 |
| PUERTA DEL PILAR, LA | VILLA VICTORIA | 1 350 | 386 | 365 | 377 | 166 | 154 | 45 |
| SUCHITIMBER | VILLA VICTORIA | 382 | 90 | 94 | 90 | 59 | 27 | 3 |
| VIVIERO, EL | VILLA VICTORIA | 627 | 178 | 175 | 178 | 97 | 50 | 26 |
| EJIDO LAGUNA SECA Y TABORDA | | 665 | 176 | 250 | 172 | 143 | 13 | 14 |
| EJIDO DE LAGUNA SECA | VILLA VICTORIA | 665 | 176 | 250 | 172 | 143 | 13 | 14 |
| EN LOCALIDADES DE 1 Y 2 VIVIENDAS | | - | - | - | - | - | - | - |
| EJIDO LOS CEDROS | | 1 406 | 290 | 495 | 289 | 197 | 63 | 12 |
| CEBROS, LOS | VILLA VICTORIA | 742 | 148 | 266 | 148 | 104 | 20 | 9 |
| SAN ROQUE | VILLA VICTORIA | 664 | 142 | 219 | 141 | 93 | 43 | 3 |
| EJIDO MINA VIEJA | | 1 557 | 279 | 630 | 256 | 146 | 80 | 20 |
| MINA VIEJA | VILLA VICTORIA | 1 006 | 182 | 405 | 159 | 76 | 66 | 15 |
| PIEDRAS BLANCAS | ALMOLOYA DE JUAREZ | 551 | 97 | 225 | 97 | 72 | 12 | 5 |
| EJIDO PALIZADA | | 2 112 | 532 | 851 | 530 | 416 | 25 | 79 |
| ATOLE, EL | VILLA VICTORIA | 202 | 56 | 70 | 56 | 48 | 1 | 5 |
| BARRIO DE LOS AVIONES | VILLA VICTORIA | 191 | 48 | 77 | 48 | 44 | 1 | 2 |
| CAMPO NUEVO | VILLA VICTORIA | 181 | 57 | 57 | 57 | 49 | 1 | 3 |
| LOMA DEL BURRO | VILLA VICTORIA | 49 | 15 | 17 | 15 | 14 | - | - |
| LOMA LARGA | VILLA VICTORIA | 64 | 17 | 26 | 17 | 15 | 1 | 1 |
| MILPAS, LAS | VILLA VICTORIA | 252 | 68 | 88 | 68 | 51 | 2 | 5 |
| QUE DE AGUA | VILLA VICTORIA | 253 | 71 | 95 | 71 | 67 | 1 | 2 |
| PALIZADA | VILLA VICTORIA | 650 | 181 | 397 | 160 | 102 | 17 | 60 |
| VAQUERIAS | VILLA VICTORIA | 70 | 19 | 22 | 18 | 16 | 1 | 1 |
| EN LOCALIDADES DE 1 Y 2 VIVIENDAS | | - | - | - | - | - | - | - |
| EJIDO POTRERO DE SAN DIEGO | | 1 314 | 336 | 448 | 330 | 203 | 76 | 33 |
| CAPULIN, EL | VILLA VICTORIA | 207 | 61 | 56 | 61 | 25 | 21 | 15 |
| CATORCE EL | VILLA VICTORIA | 449 | 127 | 172 | 127 | 104 | 2 | 4 |
| POTRERO DE SAN DIEGO | VILLA VICTORIA | 658 | 148 | 218 | 142 | 74 | 53 | 14 |
| EJIDO SAN AGUSTIN ALTAMIRANO | | 642 | 119 | 283 | 108 | 92 | 9 | 5 |
| SAN AGUSTIN ALTAMIRANO 2DA SECC | VILLA VICTORIA | 642 | 119 | 283 | 108 | 92 | 9 | 5 |
| EN LOCALIDADES DE 1 Y 2 VIVIENDAS | | - | - | - | - | - | - | - |
| EJIDO SAN AGUSTIN BERROS | | 1 190 | 361 | 381 | 360 | 188 | 67 | 45 |
| SAN AGUSTIN DE BERROS SECC GUADALUPE | VILLA VICTORIA | 729 | 253 | 211 | 253 | 94 | 78 | 42 |
| SANSON | VILLA VICTORIA | 461 | 108 | 170 | 107 | 94 | 9 | 3 |
| EJIDO SAN DIEGO DEL CERRITO | | 2 756 | 637 | 1 005 | 620 | 121 | 344 | 116 |
| BARRIO DE RAMEJE | VILLA VICTORIA | 464 | 120 | 170 | 119 | 27 | 65 | 22 |
| LOMA DE GUADALUPE | VILLA VICTORIA | 322 | 66 | 122 | 65 | 11 | 34 | 9 |
| LOMA DE LA PROVIDENCIA | VILLA VICTORIA | 87 | 21 | 26 | 20 | 11 | 8 | 1 |
| SAN DIEGO DEL CERRITO 1RA SECC | VILLA VICTORIA | 1 883 | 430 | 685 | 416 | 72 | 237 | 84 |
| EJIDO SAN DIEGO SUCHITEPEC | | 5 431 | 1 323 | 1 763 | 1 285 | 493 | 567 | 166 |
| AGUA GRANDE | VILLA VICTORIA | 614 | 161 | 196 | 159 | 37 | 67 | 34 |
| AGUA ZARCA | VILLA VICTORIA | 625 | 140 | 224 | 137 | 60 | 67 | 7 |
| APARICIO | VILLA DE ALLENDE | 322 | 71 | 87 | 70 | 52 | 7 | 7 |

INEGI. Estado de México : datos por ejido y comunidad agraria. 1997

Población total por ejido y localidad según principales características

CUADRO No. 1
PARTE D
continuación

| MUNICIPIO EJIDO LOCALIDAD | UBICACION MUNICIPAL DE LA LOCALIDAD | POBLACION TOTAL EJIDAL | POBLACION ECONOMICA- MENTE ACTIVA | POBLACION ECONOMICA- MENTE INACTIVA | POBLACION OCUPADA | POBLACION OCUPADA EN EL SECTOR PRIMARIO | POBLACION OCUPADA EN EL SECTOR SECUNDARIO | POBLACION OCUPADA EN EL SECTOR TERCIARIO |
|--|---|------------------------------|--|--|----------------------|--|--|---|
| BARRIO DE LOS CEDROS | VILLA VICTORIA | 524 | 101 | 191 | 97 | 38 | 50 | 7 |
| BARRIO DEL NUEVO BOSQUE | VILLA VICTORIA | 281 | 84 | 86 | 64 | 17 | 41 | 5 |
| BARRIO DEL PANTEON | VILLA VICTORIA | 260 | 63 | 94 | 61 | 13 | 35 | 8 |
| BARRIO LA PROVIDENCIA | VILLA VICTORIA | 27 | 11 | 10 | 11 | 5 | 1 | 4 |
| CERRILLO CHICO | VILLA VICTORIA | 628 | 103 | 194 | 161 | 69 | 74 | 14 |
| LOMA DE LA ROSA | VILLA VICTORIA | 320 | 97 | 91 | 97 | 40 | 46 | 10 |
| REMEDIOS, LOS | VILLA VICTORIA | 297 | 63 | 92 | 63 | 28 | 25 | 9 |
| SAN DIEGO SUCHITEPEC | VILLA VICTORIA | 616 | 170 | 166 | 165 | 40 | 64 | 36 |
| SAN FELIPE DE LA ROSA (HACIENDA NUEVA) | VILLA VICTORIA | 598 | 128 | 223 | 110 | 54 | 45 | 9 |
| SANTA CRUZ DE LA ROSA | VILLA VICTORIA | 321 | 90 | 94 | 88 | 42 | 25 | 17 |
| EN LOCALIDADES DE 1 Y 2 VIVIENDAS | | 2 | 1 | 1 | 1 | - | - | 1 |
| EJIDO SAN LUIS LA GAVIA | | 2 476 | 689 | 847 | 678 | 560 | 74 | 37 |
| SAN LUIS EL ALTO | VILLA VICTORIA | 626 | 184 | 201 | 183 | 142 | 21 | 18 |
| SAN LUIS LA GAVIA | VILLA VICTORIA | 823 | 231 | 280 | 230 | 211 | 7 | 12 |
| SAN LUIS LA MANZANA | VILLA VICTORIA | 1 025 | 274 | 368 | 285 | 207 | 46 | 9 |
| EJIDO SAN MARCOS DE LA LOMA | | 5 272 | 1 304 | 1 707 | 1 293 | 601 | 571 | 70 |
| BARRIO DE SAN ISIDRO | VILLA VICTORIA | 643 | 164 | 192 | 164 | 57 | 91 | 18 |
| BARRIO DE SAN MIGUEL | VILLA VICTORIA | 462 | 100 | 167 | 93 | 36 | 51 | 3 |
| BARRIO DEL CERRILLO | VILLA VICTORIA | 256 | 63 | 91 | 63 | 39 | 16 | 4 |
| CAMPANILLA, LA | VILLA VICTORIA | 1 136 | 293 | 390 | 292 | 169 | 103 | 8 |
| PEÑAS, LAS | VILLA VICTORIA | 37 | 11 | 8 | 11 | 6 | - | 3 |
| SAN MARCOS DE LA LOMA | VILLA VICTORIA | 1 997 | 497 | 596 | 494 | 214 | 224 | 26 |
| VENTA DE OCOYILLOS (OCOTILLOS) | VILLA VICTORIA | 771 | 176 | 261 | 176 | 76 | 68 | 8 |
| EJIDO SAN PEDRO DEL RINCON | | 636 | 213 | 328 | 211 | 147 | 17 | 9 |
| CASAS COLORADAS | VILLA VICTORIA | 703 | 175 | 274 | 173 | 141 | 10 | 15 |
| PRESA, LA | VILLA VICTORIA | 122 | 36 | 52 | 36 | 6 | 7 | 24 |
| EJIDO SANTIAGO DEL MONTE | | 3 935 | 1 103 | 1 346 | 1 092 | 354 | 431 | 245 |
| BARRIO LOS MATORRALES | VILLA VICTORIA | 271 | 79 | 95 | 79 | 37 | 24 | 17 |
| BARRIO LOS VELAZQUEZ | VILLA VICTORIA | 114 | 36 | 33 | 36 | 15 | 10 | 12 |
| SAN JOAQUIN DEL MONTE | VILLA VICTORIA | 696 | 141 | 317 | 140 | 58 | 49 | 32 |
| SANTA ISABEL DEL MONTE | VILLA VICTORIA | 856 | 243 | 268 | 240 | 77 | 123 | 36 |
| SANTIAGO DEL MONTE | VILLA VICTORIA | 1 994 | 602 | 617 | 595 | 167 | 225 | 168 |
| EN LOCALIDADES DE 1 Y 2 VIVIENDAS | | - | - | - | - | - | - | - |
| EJIDO TURCIO | | 2 526 | 681 | 913 | 677 | 620 | 17 | 14 |
| TURCIO 1RA. SECC (TURCIO) | VILLA VICTORIA | 1 278 | 356 | 451 | 353 | 339 | 1 | 5 |
| TURCIO 2DA SECC | VILLA VICTORIA | 681 | 189 | 211 | 168 | 135 | 14 | 5 |
| TURCIO 3RA. SECC. | VILLA VICTORIA | 569 | 156 | 251 | 156 | 148 | 2 | 4 |
| EN LOCALIDADES DE 1 Y 2 VIVIENDAS | | - | - | - | - | - | - | - |
| EJIDO VILLA VICTORIA | | 418 | 93 | 146 | 83 | 61 | 15 | 2 |
| EJIDO VILLA VICTORIA | VILLA VICTORIA | 226 | 56 | 74 | 46 | 33 | 10 | 2 |
| JACAL, EL | VILLA VICTORIA | 102 | 20 | 39 | 20 | 12 | 4 | - |
| MESA DEL ESPINAL | VILLA VICTORIA | 86 | 17 | 33 | 17 | 10 | 1 | - |
| EN LOCALIDADES DE 1 Y 2 VIVIENDAS | | - | - | - | - | - | - | - |
| XONACATLAN | | | | | | | | |
| EJIDO SAN FRANCISCO XONACATLAN | | 725 | 177 | 276 | 173 | 16 | 91 | 61 |
| EMILIANO ZAPATA | XONACATLAN | 672 | 160 | 250 | 158 | 13 | 82 | 56 |
| JARDONA | XONACATLAN | 53 | 17 | 20 | 17 | 3 | 9 | 5 |
| EJIDO SAN MIGUEL MIMIAPAN | | 936 | 244 | 324 | 240 | 128 | 16 | 62 |
| CUMBRE DE DOS CAMINOS | XONACATLAN | 353 | 87 | 125 | 66 | 49 | 6 | 27 |
| DOS CAMINOS | XONACATLAN | 264 | 76 | 89 | 74 | 21 | 8 | 39 |
| POTRERO, EL | XONACATLAN | 213 | 49 | 74 | 46 | 35 | - | 10 |
| SANTA CRUZ | XONACATLAN | 106 | 32 | 36 | 32 | 23 | 2 | 8 |
| EJIDO SANTA MARIA ZOLOTEPEC | | 194 | 59 | 71 | 56 | 19 | 27 | 12 |
| ESPIÑO (EL ESPIÑO PERALTA) | LERMA | 194 | 59 | 71 | 56 | 19 | 27 | 12 |
| EN LOCALIDADES DE 1 Y 2 VIVIENDAS | | - | - | - | - | - | - | - |
| ZACUALPAN | | | | | | | | |
| COMUNIDAD AGRARIA HUITZOLTEPEC | | 1 619 | 328 | 693 | 318 | 262 | 36 | 16 |
| FRESNO EL | ZACUALPAN | 163 | 43 | 63 | 43 | 32 | 5 | 6 |
| HUITZOLTEPEC (HUITZOLTEPEC) | ZACUALPAN | 913 | 193 | 370 | 192 | 181 | 6 | 3 |
| TRES CRUCES | ZACUALPAN | 324 | 60 | 155 | 53 | 48 | 1 | - |
| ZOTZOCOLA | ZACUALPAN | 219 | 32 | 105 | 30 | 1 | 22 | 7 |
| EJIDO HUITZOLTEPEC | | 1 389 | 283 | 558 | 262 | 224 | 20 | 13 |
| COLORIN, EL | ZACUALPAN | 82 | 17 | 38 | 17 | 17 | - | - |
| DURAZNO EL | ZACUALPAN | 371 | 96 | 119 | 94 | 88 | 5 | 1 |
| RIO FLORIDO (R/O FLORIDO 2DA SECC.) | ZACUALPAN | 163 | 23 | 78 | 15 | 7 | 7 | 1 |
| RIO FLORIDO 1RA. SECC. | ZACUALPAN | 194 | 43 | 67 | 42 | 39 | 1 | 1 |
| SALTO, EL | ZACUALPAN | 166 | 24 | 79 | 23 | 16 | 2 | 3 |
| TOTOLTEPEC DE LA PAZ | ALMOLOYA DE ALQUISIRAS | 335 | 63 | 149 | 54 | 41 | 2 | 7 |
| YERBABUENA | ALMOLOYA DE ALQUISIRAS | 78 | 17 | 30 | 17 | 14 | 3 | - |
| EJIDO MAMATLA | | 92 | 19 | 30 | 19 | 17 | - | 2 |
| ACOLICLA | ZACUALPAN | 76 | 15 | 24 | 15 | 13 | - | 2 |
| EN LOCALIDADES DE 1 Y 2 VIVIENDAS | | 16 | 4 | 6 | 4 | 4 | - | - |
| ZINACANTEPEC | | | | | | | | |
| EJIDO BUENAVISTA | | 313 | 105 | 67 | 105 | 94 | 2 | 8 |
| BUENAVISTA | ZINACANTEPEC | 313 | 105 | 67 | 105 | 94 | 2 | 6 |
| EJIDO LA PUERTA | | 176 | 54 | 72 | 54 | 50 | - | 3 |
| PUERTA DEL MONTE, LA (LA PUERTA) | ZINACANTEPEC | 176 | 54 | 72 | 54 | 50 | - | 3 |
| EJIDO LOMA ALTA | | 228 | 58 | 81 | 58 | 52 | 1 | 5 |
| LOMA ALTA | ZINACANTEPEC | 228 | 58 | 81 | 58 | 52 | 1 | 5 |
| EJIDO OJO DE AGUA | | 1 121 | 269 | 492 | 263 | 159 | 39 | 58 |
| OJO DE AGUA | ZINACANTEPEC | 1 121 | 269 | 492 | 263 | 159 | 39 | 58 |
| EJIDO SAN ANTONIO ACAHUALCO | | 200 | 50 | 76 | 50 | 15 | 17 | 15 |
| CIENDEBAJO | ZINACANTEPEC | 105 | 26 | 45 | 26 | 6 | 10 | 9 |
| HERRAJURA, LA | ZINACANTEPEC | 61 | 21 | 28 | 21 | 9 | 5 | 5 |
| EN LOCALIDADES DE 1 Y 2 VIVIENDAS | | 14 | 3 | 3 | 3 | - | 2 | 1 |
| EJIDO SAN CRISTOBAL TECOLIT | | 697 | 200 | 256 | 192 | 27 | 72 | 69 |
| CRUZ COLORADA | ZINACANTEPEC | 18 | 6 | 8 | 6 | 6 | - | 6 |
| TRANSFIGURACION | ZINACANTEPEC | 679 | 194 | 248 | 165 | 21 | 72 | 89 |
| EJIDO SAN JOSE EL CONTADERO | | 1 242 | 275 | 471 | 272 | 135 | 61 | 47 |
| CONTADERO DE MATAMOROS, EL | ZINACANTEPEC | 1 242 | 275 | 471 | 272 | 135 | 61 | 47 |
| EJIDO SAN JUAN DE LAS HUERTAS | | 1 785 | 469 | 755 | 411 | 38 | 199 | 141 |
| HUERTA LA (MORELOS) | ZINACANTEPEC | 1 785 | 469 | 755 | 411 | 36 | 199 | 141 |
| EJIDO SAN LUIS MEXTEPEC | | 143 | 42 | 46 | 36 | 2 | 10 | 23 |
| LAGUNA, LA | ZINACANTEPEC | 143 | 42 | 46 | 36 | 2 | 10 | 23 |
| EJIDO SANTA MARIA DEL MONTE | | 1 174 | 291 | 421 | 289 | 52 | 166 | 55 |
| SAN BARTOLO DEL LLANO | ZINACANTEPEC | 1 174 | 291 | 421 | 289 | 52 | 166 | 55 |

Población total por ejido y localidad según principales características

CUADRO No. 1
PARTE D
conclusión

| MUNICIPIO EJIDO LOCALIDAD | UBICACION MUNICIPAL DE LA LOCALIDAD | POBLACION TOTAL EJIDAL | POBLACION ECONOMICA- MENTE ACTIVA | POBLACION ECONOMICA- MENTE INACTIVA | POBLACION OCUPADA | POBLACION OCUPADA EN EL SECTOR PRIMARIO | POBLACION OCUPADA EN EL SECTOR SECUNDARIO | POBLACION OCUPADA EN EL SECTOR TERCIARIO |
|-----------------------------------|---|------------------------------|--|--|----------------------|--|--|---|
| EJIDO TEJALPA | | 1 063 | 241 | 413 | 230 | 77 | 79 | 68 |
| TEJALPA | ZINACANTEPEC | 1 063 | 241 | 413 | 230 | 77 | 79 | 68 |
| EJIDO ZINACANTEPEC | | 239 | 58 | 93 | 57 | 26 | 20 | 11 |
| RECIBITAS (RECIDITAS) | ZINACANTEPEC | 239 | 58 | 93 | 57 | 26 | 20 | 11 |
| ZUMPAHUACAN | | | | | | | | |
| EJIDO AGUATcingo | | 319 | 78 | 131 | 77 | 59 | 5 | 8 |
| AGUATcingo (AHUATcingo) | ZUMPAHUACAN | 319 | 78 | 131 | 77 | 59 | 5 | 8 |
| EJIDO SAN GASPAR | | 786 | 184 | 286 | 178 | 150 | 4 | 17 |
| GUADALUPE VICTORIA | ZUMPAHUACAN | 631 | 152 | 223 | 147 | 126 | 1 | 14 |
| ZAPOTE, EL | ZUMPAHUACAN | 155 | 32 | 83 | 31 | 24 | 3 | 3 |
| ZUMPANGO | | | | | | | | |
| EJIDO SAN BARTOLO CUAUTLALPAN | | 44 | 12 | 19 | 12 | 7 | 3 | 2 |
| EJIDO DE SAN SEBASTIAN | ZUMPANGO | 38 | 11 | 16 | 11 | 6 | 3 | 2 |
| EN LOCALIDADES DE 1 Y 2 VIVIENDAS | | 6 | 1 | 3 | 1 | - | - | - |
| EJIDO SAN BARTOLO NAUCALPAN | | 3 | 1 | 1 | 1 | - | - | - |
| EN LOCALIDADES DE 1 Y 2 VIVIENDAS | | 3 | 1 | 1 | 1 | - | - | - |
| EJIDO SAN JUAN ZITLALTEPEC | | 4 280 | 995 | 1 709 | 949 | 103 | 583 | 272 |
| LAZARO CARDENAS | ZUMPANGO | 1 033 | 244 | 393 | 228 | 26 | 125 | 70 |
| SAN JOSE DE LA LOMA | ZUMPANGO | 1 655 | 459 | 725 | 437 | 35 | 261 | 138 |
| SANTA MARIA DE GUADALUPE | ZUMPANGO | 1 372 | 292 | 591 | 286 | 42 | 177 | 64 |
| EJIDO SAN MIGUEL BOCANEGRA | | 714 | 187 | 319 | 193 | 55 | 60 | 63 |
| SAN MIGUEL BOCANEGRA | ZUMPANGO | 714 | 187 | 319 | 193 | 55 | 60 | 63 |
| EJIDO SANTA MARIA CUEVAS | | 371 | 78 | 156 | 74 | 11 | 31 | 31 |
| COLONIA LA | ZUMPANGO | 301 | 76 | 152 | 72 | 9 | 31 | 31 |
| EN LOCALIDADES DE 1 Y 2 VIVIENDAS | | 10 | 2 | 4 | 2 | 2 | - | - |
| CUAUTITLAN IZCALLI | | | | | | | | |
| EJIDO ROSARIO | | 136 | 37 | 63 | 38 | 6 | 21 | 9 |
| EJIDO EL ROSARIO | CUAUTITLAN IZCALLI | 136 | 37 | 63 | 38 | 6 | 21 | 9 |
| EJIDO SAN FRANCISCO TEPOJACO | | 729 | 204 | 273 | 198 | 21 | 88 | 84 |
| TEPUJACO | CUAUTITLAN IZCALLI | 729 | 204 | 273 | 198 | 21 | 88 | 84 |
| EJIDO SAN JOSE HUILANGO | | 670 | 185 | 255 | 180 | 5 | 97 | 77 |
| SAN PABLO DE LOS GALLOS | CUAUTITLAN IZCALLI | 670 | 185 | 255 | 180 | 5 | 97 | 77 |
| EJIDO SAN MARTIN OBISPO | | 87 | 25 | 27 | 24 | 4 | 15 | 4 |
| EJIDO SAN MARTIN TEPETLIXPAN | CUAUTITLAN IZCALLI | 87 | 25 | 27 | 24 | 4 | 15 | 4 |

Sector Primario: Agricultura, Ganadería, Silvicultura, Caza y Pesca.

Sector Secundario: Minería, Extracción de Petróleo y Gas, Industria Manufacturera, Generación de Energía Eléctrica y Construcción

Sector Terciario: Comercio y Servicios.